



GOBERNACION DEL HUILA

MINCOMERCIO
INDUSTRIA Y TURISMO



**FORMATO ÚNICO PARA LA ELABORACIÓN DE INVENTARIOS TURÍSTICOS.
FORMULARIO 5. SITIOS NATURALES**

Departamento / Municipio		HUILA			
N°	Nombre	Código	Calificación	Ubicación	Características
1	Arco de las Jarras	2.5.11.1.1	55	Isnos	<p>Temperatura: 18°C promedio anual. Ingreso: domingo a domingo Acceso: permanente Actividades: contemplativas. Estado del atractivo: regular. Componentes: presenta afectaciones. Requiere intervención mayor con el fin de devolver características originales. Significado: local</p>
2	Bosque Seco Tropical	2.1.15.1.1	62	Aipe	<p>Temperatura: 26°C promedio anual. Ingreso: de domingo a domingo Acceso: permanente Actividades: contemplativas. Estado del atractivo: bueno. Componentes: presenta afectaciones mínimas. Para su recuperación se requieren labores menores de intervención. Significado: local</p>
3	Cascada El Duende	2.5.1.1.1	59	Isnos	<p>Temperatura: 18°C promedio anual. Ingreso: domingo a domingo Acceso: permanente Actividades: contemplativas. Estado del atractivo: regular. Componentes: presenta afectaciones. Requiere intervención mayor con el fin de devolver características originales. Significado: regional</p>

4	Cascada El Silencio	2.5.1.1.2	66	Pitalito	<p>Temperatura: 20°C promedio anual. Ingreso: de domingo a domingo Acceso: permanente Actividades: contemplativas. Estado del atractivo: bueno. Componentes: presenta afectaciones mínimas. Para su recuperación se requieren labores menores de intervención. Significado: regional</p>
5	Cascada La Gaitana	2.5.1.1.3	51	La Argentina	<p>Temperatura: 18°C promedio anual. Ingreso: domingo a domingo Acceso: permanente Actividades: contemplativas. Estado del atractivo: regular. Componentes: presenta afectaciones. Requiere intervención mayor con el fin de devolver características originales. Significado: local</p>
6	Cascada Los Tres Chorros	2.5.1.1.4	60	San Agustín	<p>Temperatura: 20°C promedio anual. Ingreso: domingo a domingo Acceso: permanente Actividades: contemplativas. Estado del atractivo: regular. Componentes: presenta afectaciones. Requiere intervención mayor con el fin de devolver características originales. Significado: local</p>
7	Cascada Salto del Ángel	2.5.1.1.5	60	Rivera	<p>Temperatura: 25°C promedio anual. Ingreso: domingo a domingo Acceso: permanente Actividades: contemplativas. Estado del atractivo: regular. Componentes: presenta afectaciones. Requiere intervención mayor con el fin de devolver características originales. Significado: local</p>

	Cueva del Amor	2.12.1.1.1	57	Yaguará	<p>Temperatura: 28°C promedio anual. Ingreso: domingo a domingo Acceso: permanente Actividades: contemplativas. Estado del atractivo: regular. Componentes: presenta afectaciones. Requiere intervención mayor con el fin de devolver características originales. Significado: local</p>
8	Cueva El Tigre	2.12.1.1.2	61	Yaguará	<p>Temperatura: 28°C promedio anual. Ingreso: de domingo a domingo Acceso: permanente Actividades: contemplativas, espeleología. Estado del atractivo: bueno. Componentes: presenta afectaciones mínimas. Para su recuperación se requieren labores menores de intervención. Significado: local</p>
9	Cueva La Caja de Agua	2.12.1.1.3	67	Paicol	<p>Temperatura: 24°C promedio anual. Ingreso: de domingo a domingo Acceso: permanente Actividades: contemplativas, espeleología. Estado del atractivo: bueno. Componentes: presenta afectaciones mínimas. Para su recuperación se requieren labores menores de intervención. Significado: regional</p>
11	DRMI La Tatacoa	2.3.3.1.1	77	Villavieja	<p>Temperatura: 30°C promedio anual. Ingreso: de domingo a domingo Acceso: permanente Actividades: contemplativas. Estado del atractivo: satisfactorio. Componentes: no presenta daños considerables, requiere acciones de conservación y protección. Significado: nacional</p>

12	El Lavapatás	2.5.11.1.2	60	La Argentina	<p>Temperatura: 18°C promedio anual. Ingreso: domingo a domingo Acceso: permanente Actividades: contemplativas. Estado del atractivo: regular. Componentes: presenta afectaciones. Requiere intervención mayor con el fin de devolver características originales. Significado: local</p>
13	Estrecho del Magdalena	2.5.7.1.1	76	San Agustín	<p>Temperatura: 20°C promedio anual. Ingreso: de domingo a domingo Acceso: permanente Actividades: contemplativas. Estado del atractivo: satisfactorio. Componentes: no presenta daños considerables, requiere acciones de conservación y protección. Significado: nacional</p>
14	Laguna de Guaitipán	2.4.3.1.1	62	Pitalito	<p>Temperatura: 20°C promedio anual. Ingreso: de domingo a domingo Acceso: permanente Actividades: contemplativas. Estado del atractivo: bueno. Componentes: presenta afectaciones mínimas. Para su recuperación se requieren labores menores de intervención. Significado: local</p>
15	Laguna Jardín Flotante	2.4.4.1.1	63	La Argentina	<p>Temperatura: 18°C promedio anual. Ingreso: de domingo a domingo Acceso: permanente Actividades: contemplativas. Estado del atractivo: bueno. Componentes: presenta afectaciones mínimas. Para su recuperación se requieren labores menores de intervención. Significado: local</p>

16	Meseta La Venta	2.2.1.1.1	61	Villavieja	<p>Temperatura: 30°C promedio anual. Ingreso: de domingo a domingo Acceso: permanente Actividades: contemplativas. Estado del atractivo: bueno. Componentes: presenta afectaciones mínimas. Para su recuperación se requieren labores menores de intervención. Significado: local</p>
17	Moyas de Chicayaco	2.5.6.1.1	57	Yaguará	<p>Temperatura: 28°C promedio anual. Ingreso: domingo a domingo Acceso: permanente Actividades: contemplativas. Estado del atractivo: regular. Componentes: presenta afectaciones. Requiere intervención mayor con el fin de devolver características originales. Significado: local</p>
18	PNN Cueva de los Guácharos	2.10.2.1.1	97	Palestina y Acevedo	<p>Temperatura: 18°C promedio anual. Ingreso: de domingo a domingo Acceso: permanente Actividades: contemplativas. Estado del atractivo: satisfactorio. Componentes: no presenta daños considerables, requiere acciones de conservación y protección. Significado: nacional</p>
19	PNR Cerro Páramo de Miraflores	2.10.7.1.1	77	Garzón, Gigante y Algeciras	<p>Temperatura: 12°C promedio anual. Ingreso: de domingo a domingo Acceso: permanente Actividades: contemplativas. Estado del atractivo: satisfactorio. Componentes: no presenta daños considerables, requiere acciones de conservación y protección. Significado: local</p>

20	Quebrada La Motilona	2.5.4.1.1	53	Paicol	<p>Temperatura: 24°C promedio anual. Ingreso: domingo a domingo Acceso: permanente Actividades: contemplativas. Estado del atractivo: regular. Componentes: presenta afectaciones. Requiere intervención mayor con el fin de devolver características originales. Significado: local</p>
21	RN Meremberg	2.10.9.1.1	68	La Plata	<p>Temperatura: 23°C promedio anual. Ingreso: de domingo a domingo Acceso: permanente Actividades: contemplativas. Estado del atractivo: bueno. Componentes: presenta afectaciones mínimas. Para su recuperación se requieren labores menores de intervención. Significado: regional</p>
22	RN Portal del Oso	2.10.9.1.2	62	San Agustín	<p>Temperatura: 20°C promedio anual. Ingreso: de domingo a domingo Acceso: permanente Actividades: contemplativas. Estado del atractivo: bueno. Componentes: presenta afectaciones mínimas. Para su recuperación se requieren labores menores de intervención. Significado: local</p>
23	Río Loro	2.5.5.1.1	48	La Plata	<p>Temperatura: N/A. Ingreso: N/A Acceso: permanente Actividades: contemplativas. Estado del atractivo: malo. Componentes: presenta afectaciones importantes que causan un estado de deterioro muy notorio. Se requieren acciones inmediatas para su protección. Significado: local</p>

24	Río Magdalena	2.5.5.1.2	64	San Agustín, Pitalito, Garzón, Neiva, Villavieja y Aipe	Temperatura: N/A Ingreso: N/A Acceso: permanente Actividades: contemplativas. Estado del atractivo: bueno. Componentes: presenta afectaciones mínimas. Para su recuperación se requieren labores menores de intervención. Significado: nacional
25	Río Páez	2.5.5.1.3	67	Nátaga y Paicol	Temperatura: N/A Ingreso: N/A Acceso: permanente Actividades: contemplativas, de aventura. Estado del atractivo: bueno. Componentes: presenta afectaciones mínimas. Para su recuperación se requieren labores menores de intervención. Significado: regional
26	Río Yaguará	2.5.5.1.4	45	Yaguará	Temperatura: N/A. Ingreso: N/A Acceso: permanente Actividades: contemplativas. Estado del atractivo: malo. Componentes: presenta afectaciones importantes que causan un estado de deterioro muy notorio. Se requieren acciones inmediatas para su protección. Significado: local
27	Salto de Bordonos	2.5.1.1.6	72	Isnos	Temperatura: 18°C promedio anual. Ingreso: satisfactorio. Acceso: permanente Actividades: contemplativas. Estado del atractivo: satisfactorio. Componentes: no presenta daños considerables, requiere acciones de conservación y protección. Significado: regional

28	Salto de Mortiño	2.5.1.1.7	58	Isnos	<p>Temperatura: 58°C promedio anual. Ingreso: permanente Acceso: permanente Actividades: contemplativas. Estado del atractivo: malo. Componentes: presenta afectaciones importantes que causan un estado de deterioro muy notorio. Se requieren acciones inmediatas para su protección. Significado: local</p>
29	Termal Los Ángeles	2.5.3.1.1	53	Rivera	<p>Temperatura: 25°C promedio anual. Ingreso: domingo a domingo Acceso: permanente Actividades: contemplativas. Estado del atractivo: regular. Componentes: presenta afectaciones. Requiere intervención mayor con el fin de devolver características originales. Significado: regional</p>
30	Termales de Rivera	2.5.3.1.2	43	Rivera	<p>Temperatura: 25°C promedio anual. Ingreso: de acuerdo a los horarios establecidos por Camfamiliar Huila. Acceso: bueno Actividades: contemplativas. Estado del atractivo: malo. Componentes: presenta afectaciones importantes que causan un estado de deterioro muy notorio. Se requieren acciones inmediatas para su protección. Significado: local</p>
31	Valle de los Desengaños	2.2.2.1.1	59	La Argentina	<p>Temperatura: 18°C promedio anual. Ingreso: domingo a domingo Acceso: permanente Actividades: contemplativas. Estado del atractivo: regular. Componentes: presenta afectaciones. Requiere intervención mayor con el fin de devolver características originales. Significado: regional</p>
Diligenciado por:		INMARK 2		Fecha:	Noviembre 2016

FORMATO ÚNICO PARA LA ELABORACIÓN DE INVENTARIOS TURÍSTICOS

FORMULARIO 5-SITIOS NATURALES

1. GENERALIDADES

1.1. Nombre	ARCO DE LAS JARRAS				
1.2. Departamento	Huila	1.3. Municipio	Isnos		
1.4. Corregimiento, Vereda o Localidad	Vereda Las Jarras				
1.5. Administrador o Propietario	Municipio de Isnos				
1.6. Dirección / Ubicación					
1.7. Teléfono / Fax	(8) 8328309				
1.8. Distancia (desde el municipio mas cercano)	18 KM	1.9. Tipo de Acceso			
		Terrestre	X Acuático	Férreo	Aéreo
1.10. Indicaciones para el acceso:	Se puede ir en carro hasta la escuela de la vereda y después hacer el resto del recorrido a pie o a caballo, por camino de herradura, que dura 30 minutos aproximadamente.				

2. CARACTERÍSTICAS

2.1. Código Asignado	2.5.11.1.1
2.2. Descripción	

Formación rocosa a manera de jarras profundas, el agua de la quebrada golpea fuerte sobre las rocas levantándose a gran altura, formando grandes arcos como si fueran las asas de las jarras.



3. PUNTAJES DE VALORACIÓN

CALIDAD	PUNTAJE
Sin contaminación del aire (10)	8
Sin contaminación del agua (10)	8
Sin contaminación visual (10)	8
Estado de conservación (10)	7
Sin contaminación sonora (10)	8
Diversidad (10)	6
Singularidad (10)	4
Subtotal	49
SIGNIFICADO	
Local (6) Regional (12) Nacional (18) Internacional (30)	6
TOTAL	55

Diligenciado por:	Consortio INMARK2	Fuente:	Alcaldía de Isnos
		Fecha:	Noviembre 2016



**FORMATO ÚNICO PARA LA ELABORACIÓN DE INVENTARIOS TURÍSTICOS
FORMULARIO 5-SITIOS NATURALES**

1. GENERALIDADES					
1.1. Nombre	BOSQUE SECO TROPICAL DE AIPE				
1.2. Departamento	Huila	1.3. Municipio	Aipe		
1.4. Corregimiento, Vereda o Localidad	Vereda Santa Bárbara				
1.5. Administrador o Propietario	Secretaría de Desarrollo Económico Sostenible de Aipe - Comunidad del bosque seco tropical (René Rubiano Lugo, líder comunitario)				
1.6. Dirección / Ubicación	Calle 4 No. 4-71				
1.7. Teléfono / Fax	3157469235 - 3112269936				
1.8. Distancia (desde el municipio mas cercano)	7 km	1.9. Tipo de Acceso			
		Terrestre	<input checked="" type="checkbox"/>	Acuático	<input type="checkbox"/>
				Férreo	<input type="checkbox"/>
				Aéreo	<input type="checkbox"/>
1.10. Indicaciones para el acceso:	Kilometro 7 via Praga, por la vía que conduce de Aipe a Bogotá - Finca La Maria				
2. CARACTERÍSTICAS					
2.1. Código Asignado	2.1.15.1.1				
2.2. Descripción	<p>Con el fin de observar cañones y rocas con formas labradas por la naturaleza y la historia de antepasados, se diseñó el Sendero Chicalá, explorador de secretos en el Bosque Seco Tropical. Este recorrido incluye la visita a la Piedra del Sapo, Piedra del Indio, Cañón de Pipilicua, árbol del Chicalá ("El gran atractivo del Chicalá radica en sus flores de un amarillo brillante, que cubren completamente al árbol en tiempo de floración).</p>				
3. PUNTAJES DE VALORACIÓN					
CALIDAD			PUNTAJE		
Sin contaminación del aire (10)			10		
Sin contaminación del agua (10)			8		
Sin contaminación visual (10)			10		
Estado de conservación (10)			8		
Sin contaminación sonora (10)			10		
Diversidad (10)			10		
Singularidad (10)			0		
Subtotal			56		
SIGNIFICADO					
Local (6) Regional (12) Nacional (18) Internacional (30)			6		
TOTAL			62		
Diligenciado por:		Consorcio INMARK2		Fuente:	Fan Page Sendero Chicalá Aipe
				Fecha:	Diciembre de 2016



FORMATO ÚNICO PARA LA ELABORACIÓN DE INVENTARIOS TURÍSTICOS

FORMULARIO 5-SITIOS NATURALES

1. GENERALIDADES

1.1. Nombre	CASCADA EL DUENDE				
1.2. Departamento	Huila	1.3. Municipio	Isnos		
1.4. Corregimiento, Vereda o Localidad	Vereda Alto Planes				
1.5. Administrador o Propietario	Municipio de Isnos				
1.6. Dirección / Ubicación					
1.7. Teléfono / Fax	(8) 8328309				
1.8. Distancia (desde el municipio mas cercano)	18 KM	1.9. Tipo de Acceso			
		Terrestre	<input checked="" type="checkbox"/>	Acuático	<input type="checkbox"/>
				Férreo	<input type="checkbox"/>
				Aéreo	<input type="checkbox"/>
1.10. Indicaciones para el acceso:	Ubicada a 18 Km del casco urbano del municipio de Isnos, por una vía sin pavimentar que conduce a la vereda Alto Planes, pasando por el centro poblado de Bordonos.				

2. CARACTERÍSTICAS

2.1. Código Asignado	2.5.1.1.1
2.2. Descripción	

Caída de agua que forma la quebrada La Negra, tiene una altura aproximada de 45 mts, se puede llegar hasta muy cerca por unas formaciones rocosas desde donde se recibe vapor de agua y se aprecia variada vegetación. Para llegar se recorre un sendero de cerca de 200 mts aproximadamente.



3. PUNTAJES DE VALORACIÓN

CALIDAD	PUNTAJE
Sin contaminación del aire (10)	7
Sin contaminación del agua (10)	8
Sin contaminación visual (10)	6
Estado de conservación (10)	8
Sin contaminación sonora (10)	8
Diversidad (10)	5
Singularidad (10)	5
Subtotal	47
SIGNIFICADO	
Local (6) Regional (12) Nacional (18) Internacional (30)	12
TOTAL	59

Diligenciado por:	Consortio INMARK2	Fuente:	Alcaldía de Isnos
		Fecha:	Noviembre 2016

FORMATO ÚNICO PARA LA ELABORACIÓN DE INVENTARIOS TURÍSTICOS

FORMULARIO 5-SITIOS NATURALES

1. GENERALIDADES

1.1. Nombre	CASCADA EL SILENCIO				
1.2. Departamento	Huila	1.3. Municipio	Pitalito		
1.4. Corregimiento, Vereda o Localidad	Vereda El Porvenir				
1.5. Administrador o Propietario	N/A				
1.6. Dirección / Ubicación	N/A				
1.7. Teléfono / Fax	N/A				
1.8. Distancia (desde el municipio mas cercano)	23 KM	1.9. Tipo de Acceso			
		Terrestre	X Acuático	Férreo	Aéreo
1.10. Indicaciones para el acceso:	Ubicada en la vereda El Porvenir a 13 Km del centro poblado de Bruselas, población localizada a 12 Km de Pitalito por la vía que conduce a Mocoa.				

2. CARACTERISTICAS

2.1. Código Asignado	2.5.1.1.2
2.2. Descripción	

Caída de agua de cerca de 70 mts, en la que la quebrada El Caney desciende por peñascos rocosos. Aguas arriba por la quebrada, se encuentra bosque húmedo. La zona cuenta con diversidad de fauna y flora y tiene potencial para la realización de deportes de aventura. En el recorrido se encuentran entre otras; heliconias silvestres, helechos gigantes, variedades de palmas, bromelias y especies maderables de esa zona.



3. PUNTAJES DE VALORACIÓN

CALIDAD	PUNTAJE
Sin contaminación del aire (10)	8
Sin contaminación del agua (10)	8
Sin contaminación visual (10)	8
Estado de conservación (10)	7
Sin contaminación sonora (10)	8
Diversidad (10)	8
Singularidad (10)	7
Subtotal	54
SIGNIFICADO	
Local (6) Regional (12) Nacional (18) Internacional (30)	12
TOTAL	66

Diligenciado por:	Consortio INMARK2	Fuente:	Jorge Melo Valderrama
		Fecha:	Noviembre 2016

FORMATO ÚNICO PARA LA ELABORACIÓN DE INVENTARIOS TURÍSTICOS

FORMULARIO 5-SITIOS NATURALES

1. GENERALIDADES

1.1. Nombre	CASCADA LA GAITANA				
1.2. Departamento	Huila	1.3. Municipio	La Argentina		
1.4. Corregimiento, Vereda o Localidad	San Bartolo				
1.5. Administrador o Propietario	N/A				
1.6. Dirección / Ubicación	N/A				
1.7. Teléfono / Fax	N/A				
1.8. Distancia (desde el municipio mas cercano)	17 KM	1.9. Tipo de Acceso			
	Terrestre	X	Acuático	Férreo	Aéreo
1.10. Indicaciones para el acceso:	Ubicado a 5 km del centro poblado de El Pensil.				

2. CARACTERÍSTICAS

2.1. Código Asignado	2.5.1.1.3
2.2. Descripción	

Caída de agua de aproximadamente 200 metros en la quebrada El Pescado. Desciende por un lecho rocoso, rodeada por áreas de vegetación natural y poteros. El acceso a la parte superior se hace por un exuberante bosque, con algún grado de dificultad, presenta altas posibilidades para la práctica de deportes de riesgo controlado con sistemas de cuerdas.



3. PUNTAJES DE VALORACIÓN

CALIDAD	PUNTAJE
Sin contaminación del aire (10)	9
Sin contaminación del agua (10)	7
Sin contaminación visual (10)	6
Estado de conservación (10)	6
Sin contaminación sonora (10)	7
Diversidad (10)	6
Singularidad (10)	4
Subtotal	45
SIGNIFICADO	
Local (6) Regional (12) Nacional (18) Internacional (30)	6
TOTAL	51

Diligenciado por:	LUZ STELLA CARDENAS CALDERON	Fuente:	
		Fecha:	10 de julio del 2017

FORMATO UNICO PARA LA ELABORACIÓN DE INVENTARIOS TURÍSTICOS

FORMULARIO 5-SITIOS NATURALES

1. GENERALIDADES

1.1. Nombre	CASCADA LOS TRES CHORROS				
1.2. Departamento	Huila	1.3. Municipio	San Agustín		
1.4. Corregimiento, Vereda o Localidad	Vereda La Pradera				
1.5. Administrador o Propietario					
1.6. Dirección / Ubicación	N/A				
1.7. Teléfono / Fax	N/A				
1.8. Distancia (desde el municipio mas cercano)	12 KM	1.9. Tipo de Acceso			
		Terrestre	X	Acuático	Férreo
				Aéreo	
1.10. Indicaciones para el acceso:	El sendero que conduce a Tres Chorros empieza a 12 Km de el casco urbano de San Agustín.				

2. CARACTERÍSTICAS

2.1. Código Asignado	2.5.1.1.4
2.2. Descripción	<p>Caída de agua en el río Mulales, que forma tres chorros de muy buen caudal, con una altura de cerca de 26 mts. Está situada en medio de un paisaje de boscoso y se accede al sitio, en principio por un camino por entre antiguas haciendas ganaderas, el sitio Las Tapias (sitio fundacional de San Agustín), bosques de roble y al final por un sendero precolombino en medio de terrazas artificiales hechas por los antiguos pobladores para sus cultivos y sus viviendas; donde hoy se siembran frutales de clima frío como frijol y habichuela.</p>



3. PUNTAJES DE VALORACIÓN

CALIDAD	PUNTAJE
Sin contaminación del aire (10)	8
Sin contaminación del agua (10)	7
Sin contaminación visual (10)	8
Estado de conservación (10)	8
Sin contaminación sonora (10)	8
Diversidad (10)	8
Singularidad (10)	7
Subtotal	54
SIGNIFICADO	
Local (6) Regional (12) Nacional (18) Internacional (30)	6
TOTAL	60

Diligenciado por:	Consortio INMARK2	Fuente:	Jorge Melo Valderrama
		Fecha:	Noviembre 2016

FORMATO ÚNICO PARA LA ELABORACIÓN DE INVENTARIOS TURÍSTICOS

FORMULARIO 5-SITIOS NATURALES

1. GENERALIDADES

1.1. Nombre	CASCADA SALTO DEL ÁNGEL				
1.2. Departamento	Huila	1.3. Municipio	Rivera		
1.4. Corregimiento, Vereda o Localidad	Veredas Alto Pedregal, Mesitas, Agua Caliente				
1.5. Administrador o Propietario	N/A				
1.6. Dirección / Ubicación	N/A				
1.7. Teléfono / Fax	N/A				
1.8. Distancia (desde el municipio mas cercano)	23 KM	1.9. Tipo de Acceso			
		Terrestre	X	Acuático	Férreo Aéreo
1.10. Indicaciones para el acceso:	Del casco urbano municipio de Rivera, se toma un carretera sin pavimentar que va hacia la vereda Mesitas, el regreso se hace por la vereda El Salado carretera de Termales.				

2. CARACTERISTICAS

2.1. Código Asignado	2.5.1.1.5
2.2. Descripción	

Caída de agua ubicada en un cañón, formado por la quebrada Agua Fría. Allí se pueden desarrollar actividades en cuerdas, escalada libre y otras actividades recreativas. En el recorrido se pueden apreciar algunas construcciones tradicionales hechas en bahareque y techo de palma, diversos cultivos, ganado; y fauna y flora silvestre.




3. PUNTAJES DE VALORACIÓN

CALIDAD	PUNTAJE
Sin contaminación del aire (10)	8
Sin contaminación del agua (10)	8
Sin contaminación visual (10)	8
Estado de conservación (10)	7
Sin contaminación sonora (10)	8
Diversidad (10)	8
Singularidad (10)	7
Subtotal	54
SIGNIFICADO	
Local (6) Regional (12) Nacional (18) Internacional (30)	6
TOTAL	60

Diligenciado por:	Consorcio INMARK2	Fuente:	Jorge Melo Valderrama
		Fecha:	Noviembre 2016

FORMATO ÚNICO PARA LA ELABORACIÓN DE INVENTARIOS TURÍSTICOS

FORMULARIO 5-SITIOS NATURALES

1. GENERALIDADES					
1.1. Nombre	CUEVA DEL AMOR				
1.2. Departamento	Huila	1.3. Municipio	Yaguará		
1.4. Corregimiento, Vereda o Localidad	Represa de Betania				
1.5. Administrador o Propietario					
1.6. Dirección / Ubicación					
1.7. Teléfono / Fax					
1.8. Distancia (desde el municipio mas cercano)	6 KM	1.9. Tipo de Acceso			
		Terrestre	Acuático	X Férreo	Aéreo
1.10. Indicaciones para el acceso:	Desde el casco urbano del municipio de Yaguará, se accede por la represa de Betania en lancha en un recorrido de cerca de 40 minutos.				
2. CARACTERÍSTICAS					
2.1. Código Asignado	2.12.1.1.1				
2.2. Descripción	<p>Ensenada en la represa de Betania, en medio de acantilados, proyecta una sensación de paz y tranquilidad, propicia para baño, pesca deportiva y mucha relajación.</p>				
					
3. PUNTAJES DE VALORACIÓN					
CALIDAD			PUNTAJE		
Sin contaminación del aire (10)			9		
Sin contaminación del agua (10)			6		
Sin contaminación visual (10)			8		
Estado de conservación (10)			8		
Sin contaminación sonora (10)			8		
Diversidad (10)			6		
Singularidad (10)			6		
Subtotal			51		
SIGNIFICADO					
Local (6) Regional (12) Nacional (18) Internacional (30)			6		
TOTAL			57		
Diligenciado por:		Consorcio INMARK2		Fuente:	Jorge Melo Valderrama
				Fecha:	Noviembre 2016

FORMATO ÚNICO PARA LA ELABORACIÓN DE INVENTARIOS TURÍSTICOS

FORMULARIO 5-SITIOS NATURALES

1. GENERALIDADES

1.1. Nombre	CUEVA EL TIGRE				
1.2. Departamento	Huila	1.3. Municipio	Yaguará		
1.4. Corregimiento, Vereda o Localidad	Vereda Upar				
1.5. Administrador o Propietario					
1.6. Dirección / Ubicación					
1.7. Teléfono / Fax					
1.8. Distancia (desde el municipio mas cercano)	52 KM	1.9. Tipo de Acceso			
	Terrestre	<input checked="" type="checkbox"/>	Acuático	<input type="checkbox"/>	Férreo
				<input type="checkbox"/>	Aéreo
1.10. Indicaciones para el acceso:	Se debe ir 36 Km por la vía pavimentada que conduce a Neiva, hasta el cruce para ingresar a la vereda Upar y de ahí 16 Km por vía destapada hasta la escuela Upar. La cueva se ubica a 200 metros de la escuela veredal.				

2. CARACTERÍSTICAS

2.1. Código Asignado	2.12.1.1.2
2.2. Descripción	

Formación natural que permite explorar las entrañas de la tierra y su historia a través de pasajes subterráneos que tiempos atrás hacían parte del fondo marino. Allí se pueden ver fósiles de moluscos y crustáceos marinos, y observar las conocidas estalactitas, formaciones creadas por la filtración del agua a través del techo rocoso de la cueva. Las hay de pequeñas y muy grandes como columnas, lo que indica que llevan muchísimo tiempo de formación. En el área, también se encuentra los cajones de agua, que son pozos, cascadas y cañones formados en la roca que terminan en una piscina natural denominada el Charco del Bejuco.



3. PUNTAJES DE VALORACIÓN

CALIDAD	PUNTAJE
Sin contaminación del aire (10)	9
Sin contaminación del agua (10)	8
Sin contaminación visual (10)	8
Estado de conservación (10)	8
Sin contaminación sonora (10)	8
Diversidad (10)	7
Singularidad (10)	7
Subtotal	55
SIGNIFICADO	
Local (6) Regional (12) Nacional (18) Internacional (30)	6
TOTAL	61

Diligenciado por:	Consortio INMARK2	Fuente:	Jorge Melo Valderrama
		Fecha:	Noviembre 2016

FORMATO UNICO PARA LA ELABORACIÓN DE INVENTARIOS TURÍSTICOS

FORMULARIO 5-SITIOS NATURALES

1. GENERALIDADES

1.1. Nombre	CUEVA LA CAJA DE AGUA				
1.2. Departamento	Huila	1.3. Municipio	Paicol		
1.4. Corregimiento, Vereda o Localidad	Vereda Alto San Miguel				
1.5. Administrador o Propietario	N/A				
1.6. Dirección / Ubicación	N/A				
1.7. Teléfono / Fax	N/A				
1.8. Distancia (desde el municipio mas cercano)	3,5 KM	1.9. Tipo de Acceso			
		Terrestre	X Acuático	Férreo	Aéreo
1.10. Indicaciones para el acceso:	Km 3 de la vía Paicol - Vereda Alto San Miguel.				

2. CARACTERÍSTICAS

2.1. Código Asignado	2.12.1.1.3
2.2. Descripción	

Cueva de galerías amplias, con una longitud de un kilómetro de desarrollo, surcada por las aguas de la quebrada de Santa Inés. Posee un conjunto de formaciones calcáreas (estalactitas y estalagmitas), en sus paredes y techos aparecen conchas de nácar, helechos y árboles petrificados y otras formaciones fosilíferas. Existe en la cueva, la mayor diversidad de murciélagos registrada para el Huila, se encuentran seis especies de la gran familia Phyllostomidae y una de la familia Mormoopidae. Las especies más abundantes son *C. perspicillata* y *A. obscurus*, seguidos de *D. rotundus*.



3. PUNTAJES DE VALORACIÓN

CALIDAD	PUNTAJE
Sin contaminación del aire (10)	8
Sin contaminación del agua (10)	8
Sin contaminación visual (10)	8
Estado de conservación (10)	6
Sin contaminación sonora (10)	8
Diversidad (10)	9
Singularidad (10)	8
Subtotal	55
SIGNIFICADO	
Local (6) Regional (12) Nacional (18) Internacional (30)	12
TOTAL	67

Diligenciado por:	Consortio INMARK2	Fuente:	Jorge Melo Valderrama
		Fecha:	Noviembre 2016

FORMATO ÚNICO PARA LA ELABORACIÓN DE INVENTARIOS TURÍSTICOS

FORMULARIO 5-SITIOS NATURALES

1. GENERALIDADES

1.1. Nombre	DRMI LA TATACOA				
1.2. Departamento	Huila	1.3. Municipio	Villavieja		
1.4. Corregimiento, Vereda o Localidad	Ecoregión La Tatacoa				
1.5. Administrador o Propietario	Corporación Autónoma del Alto Magdalena				
1.6. Dirección / Ubicación	N/A				
1.7. Teléfono / Fax	N/A				
1.8. Distancia (desde el municipio mas cercano)	5 KM	1.9. Tipo de Acceso			
		Terrestre	X	Acuático	Férreo
				Aéreo	
1.10. Indicaciones para el acceso:	Se llega por la vía que del casco urbano de Villavieja conduce al Observatorio Astronómico.				

2. CARACTERÍSTICAS

2.1. Código Asignado	2.3.3.1.1
2.2. Descripción	

La segunda zona árida más extensa de Colombia, conocida como el Desierto de La Tatacoa, fue declarada Parque Natural Regional en el año 2008, como Área de Manejo Integrado, el área declarada es de 330.000 hectáreas, que conforman un conjunto de ecosistemas y paisajes diversos, por factores geológicos, lumínicos e hídricos, en una zona de vida de bosque muy seco tropical o sub xerofítico. Presenta paisajes rojizos, grises y de rocas volcánicas y yacimiento fosilíferos y paleontológicos. En el año 2014, fue modificada su declaratoria ambiental de Parque Regional a Distrito Regional de Manejo Integrado. Para uso turístico se destacan los sectores de Los Hoyos, El Carbón, El Cuzco y el Valle de los Xilopalos.




3. PUNTAJES DE VALORACIÓN

CALIDAD	PUNTAJE
Sin contaminación del aire (10)	8
Sin contaminación del agua (10)	7
Sin contaminación visual (10)	8
Estado de conservación (10)	8
Sin contaminación sonora (10)	8
Diversidad (10)	10
Singularidad (10)	10
Subtotal	59
SIGNIFICADO	
Local (6) Regional (12) Nacional (18) Internacional (30)	18
TOTAL	77

Diligenciado por:	Consorcio INMARK2	Fuente:	Jorge Melo Valderrama
		Fecha:	Noviembre 2016


FORMATO ÚNICO PARA LA ELABORACIÓN DE INVENTARIOS TURÍSTICOS

FORMULARIO 5-SITIOS NATURALES

1. GENERALIDADES						
1.1. Nombre	EL LAVAPATAS					
1.2. Departamento	Huila	1.3. Municipio	La Argentina			
1.4. Corregimiento, Vereda o Localidad	Vereda Betania					
1.5. Administrador o Propietario	N/A					
1.6. Dirección / Ubicación	N/A					
1.7. Teléfono / Fax	N/A					
1.8. Distancia (desde el municipio mas cercano)	18 KM	1.9. Tipo de Acceso				
	Terrestre	<input checked="" type="checkbox"/>	Acuático	<input type="checkbox"/>	Férreo	<input type="checkbox"/>
			Aéreo	<input type="checkbox"/>		
1.10. Indicaciones para el acceso:	Ubicado a 4.5 km del centro poblado en la vereda Betania. Al llegar a la finca Barranquilla se toma un desvío a mano derecha por 500 Mts.					
2. CARACTERÍSTICAS						
2.1. Código Asignado	2.5.11.1.2					
2.2. Descripción	<p>Conjunto de moyas y canales sobre un lecho rocoso en un tramo de la quebrada Santa Helena, el agua produce sonidos melodiosos dependiendo del caudal del agua o su direccionamiento por los canales, rodeado un bosque secundario en la zona de protección de la cuenca. Cuenta con senderos y miradores diseñados para su recorrido y con una interpretación cultural y ambiental que integra elementos de la tradición oral que indican que el sitio fue labrado por los antiguos pobladores y usado como sitio de rituales chamánicos. Toma su nombre de la Fuente del Lavapatas en San Agustín.</p>					
						
3. PUNTAJES DE VALORACIÓN						
CALIDAD			PUNTAJE			
Sin contaminación del aire (10)			9			
Sin contaminación del agua (10)			9			
Sin contaminación visual (10)			9			
Estado de conservación (10)			7			
Sin contaminación sonora (10)			8			
Diversidad (10)			6			
Singularidad (10)			6			
Subtotal			54			
SIGNIFICADO						
Local (6) Regional (12) Nacional (18) Internacional (30)			6			
TOTAL			60			
Diligenciado por:		Consorcio INMARK2		Fuente:	Jorge Melo Valderrama	
				Fecha:	Noviembre 2016	


FORMATO ÚNICO PARA LA ELABORACIÓN DE INVENTARIOS TURÍSTICOS

FORMULARIO 5-SITIOS NATURALES

1. GENERALIDADES																
1.1. Nombre	ESTRECHO DEL MAGDALENA															
1.2. Departamento	Huila	1.3. Municipio	San Agustín													
1.4. Corregimiento, Vereda o Localidad	La Aguada															
1.5. Administrador o Propietario	N/A															
1.6. Dirección / Ubicación	N/A															
1.7. Teléfono / Fax	N/A															
1.8. Distancia (desde el municipio mas cercano)	8 KM	1.9. Tipo de Acceso														
		Terrestre	<input checked="" type="checkbox"/>	Acuático	<input type="checkbox"/>	Férreo	<input type="checkbox"/>	Aéreo	<input type="checkbox"/>							
1.10. Indicaciones para el acceso:	Ubicado a 8 Km de San Agustín por el anillo turístico que conduce a Obando.															
2. CARACTERÍSTICAS																
2.1. Código Asignado	2.5.7.1.1															
2.2. Descripción	<p>Sector en la cuenca alta del Río Magdalena, donde el río atraviesa un lecho de roca volcánica, que reduce su cauce a un ancho de 2,20 mts. El lugar es sobrecogedor por el ímpetu de las aguas del río y lo exuberante del paisaje, con mucha vegetación en medio del cañón. Es punto de referencia obligado para dos rutas de rafting: una grado 4 desde el sitio Mulales a El Estrecho y otra de grado 5 de dificultad entre El estrecho y el Puente de Sombrerillos.</p>															
																
										3. PUNTAJES DE VALORACIÓN						
										CALIDAD				PUNTAJE		
										Sin contaminación del aire (10)				9		
										Sin contaminación del agua (10)				9		
										Sin contaminación visual (10)				9		
										Estado de conservación (10)				8		
										Sin contaminación sonora (10)				8		
										Diversidad (10)				7		
										Singularidad (10)				8		
Subtotal				58												
SIGNIFICADO																
Local (6) Regional (12) Nacional (18) Internacional (30)				18												
TOTAL				76												
Diligenciado por:		Consorcio INMARK2			Fuente:	Jorge Melo Valderrama										
					Fecha:	Noviembre 2016										


FORMATO ÚNICO PARA LA ELABORACIÓN DE INVENTARIOS TURÍSTICOS

FORMULARIO 5-SITIOS NATURALES

1. GENERALIDADES													
1.1. Nombre	LAGUNA DE GUAITIPAN												
1.2. Departamento	Huila	1.3. Municipio	Pitalito										
1.4. Corregimiento, Vereda o Localidad	Corregimiento La Laguna												
1.5. Administrador o Propietario	N/A												
1.6. Dirección / Ubicación	N/A												
1.7. Teléfono / Fax	N/A												
1.8. Distancia (desde el municipio mas cercano)	23 KM	1.9. Tipo de Acceso											
		Terrestre	<input checked="" type="checkbox"/>	Acuático	<input type="checkbox"/>	Férreo	<input type="checkbox"/>	Aéreo	<input type="checkbox"/>				
1.10. Indicaciones para el acceso:	Ubicada a 23 Km del casco urbano de Pitalito, en el corregimiento de La Laguna.												
2. CARACTERÍSTICAS													
2.1. Código Asignado	2.4.3.1.1												
2.2. Descripción	<p>Laguna natural de aproximadamente 200 metros de ancho cuyo espejo e agua es utilizado para actividades deportivas y recreativas como la pesca y actividades náuticas. El proceso de recuperación del bosque en sus alrededores permite la presencia de avifauna aportando insumos para el producto turístico. Se constituye en un conector biológico de gran importancia que atrae aves migratorias. Recibe el nombre de Guaitipan en honor a la cacica Guatypán, conocida como La Gaitana, la cuál, cuando los españoles persiguieron sus tribus para exterminarlas definitivamente, ordenó a todos, recoger los tesoros elaborados en oro y plata y huir hasta el sitio donde se encuentra la laguna. Allí, en un instinto de conservación de sus preciadas reliquias, heroicamente se precipitaron a las oscuras aguas, desapareciendo con su cargamento. Desde entonces, Guatypán es una laguna encantada.</p>												
													
							3. PUNTAJES DE VALORACIÓN						
							CALIDAD			PUNTAJE			
							Sin contaminación del aire (10)			7			
							Sin contaminación del agua (10)			7			
							Sin contaminación visual (10)			7			
							Estado de conservación (10)			6			
							Sin contaminación sonora (10)			8			
							Diversidad (10)			7			
							Singularidad (10)			8			
Subtotal			50										
SIGNIFICADO													
Local (6) Regional (12) Nacional (18) Internacional (30)			12										
TOTAL			62										
Diligenciado por:		Consortio INMARK2			Fuente:	Jorge Melo Valderrama							
					Fecha:	Noviembre 2016							

FORMATO ÚNICO PARA LA ELABORACIÓN DE INVENTARIOS TURÍSTICOS

FORMULARIO 5-SITIOS NATURALES

1. GENERALIDADES						
1.1. Nombre	LAGUNA JARDÍN FLOTANTE					
1.2. Departamento	Huila	1.3. Municipio	La Argentina			
1.4. Corregimiento, Vereda o Localidad	Vereda La Vega					
1.5. Administrador o Propietario	N/A					
1.6. Dirección / Ubicación	N/A					
1.7. Teléfono / Fax	N/A					
1.8. Distancia (desde el municipio mas cercano)	18 KM	1.9. Tipo de Acceso				
	Terrestre	<input checked="" type="checkbox"/>	Acuático	<input type="checkbox"/>	Férreo	<input type="checkbox"/>
			Aéreo	<input type="checkbox"/>		
1.10. Indicaciones para el acceso:	Ubicada en la vereda La Vega a 18 Km de el casco urbano de La Argentina por la vía que conduce a Oporapa.					
2. CARACTERÍSTICAS						
2.1. Código Asignado	2.4.4.1.1					
2.2. Descripción	<p>Cuerpo de agua cubierto en su mayoría por vegetación flotante, con una espectacular diversidad de colores y texturas que contrastan en las zonas donde se conserva el espejo de agua, con el reflejo de los colores del cielo. Más que una laguna, es un humedal, un ecosistema acuático que posee diversidad de hábitats y de alimento para las diferentes especies de fauna silvestre de la zona, permitiendo su presencia permanente. También es conocido como Laguna de La Vega. Su ecosistema ocupa cerca de 250 hectáreas.</p>					
						
3. PUNTAJES DE VALORACIÓN						
CALIDAD			PUNTAJE			
Sin contaminación del aire (10)			9			
Sin contaminación del agua (10)			9			
Sin contaminación visual (10)			7			
Estado de conservación (10)			7			
Sin contaminación sonora (10)			8			
Diversidad (10)			9			
Singularidad (10)			8			
Subtotal			57			
SIGNIFICADO						
Local (6) Regional (12) Nacional (18) Internacional (30)			6			
TOTAL			63			
Diligenciado por:		Consorcio INMARK2		Fuente:	Jorge Melo Valderrama	
				Fecha:	Noviembre 2016	

FORMATO ÚNICO PARA LA ELABORACIÓN DE INVENTARIOS TURÍSTICOS

FORMULARIO 5-SITIOS NATURALES

1. GENERALIDADES

1.1. Nombre	MESETA LA VENTA				
1.2. Departamento	Huila	1.3. Municipio	Villavieja		
1.4. Corregimiento, Vereda o Localidad	Vereda La Venta				
1.5. Administrador o Propietario					
1.6. Dirección / Ubicación	N/A				
1.7. Teléfono / Fax	N/A				
1.8. Distancia (desde el municipio mas cercano)	4 KM	1.9. Tipo de Acceso			
		Terrestre	X	Acuático	Férreo
				Aéreo	
1.10. Indicaciones para el acceso:	4 km por la vía al puente de Golondrinas.				

2. CARACTERÍSTICAS

2.1. Código Asignado	2.2.1.1.1
2.2. Descripción	

Altiplanicie de un kilómetro y medio de largo por unos 200 metros de ancho, desde donde se observa: al oriente el Desierto de la Tatacoa y al occidente el Rio Magdalena, Villavieja y Aipe. Es un sitio clave para la observación de avifauna, especialmente de rapaces.




3. PUNTAJES DE VALORACIÓN

CALIDAD	PUNTAJE
Sin contaminación del aire (10)	8
Sin contaminación del agua (10)	7
Sin contaminación visual (10)	8
Estado de conservación (10)	8
Sin contaminación sonora (10)	8
Diversidad (10)	8
Singularidad (10)	8
Subtotal	55
SIGNIFICADO	
Local (6) Regional (12) Nacional (18) Internacional (30)	6
TOTAL	61

Diligenciado por:	Consortio INMARK2	Fuente:	Jorge Melo Valderrama
		Fecha:	Noviembre 2016

FORMATO ÚNICO PARA LA ELABORACIÓN DE INVENTARIOS TURÍSTICOS

FORMULARIO 5-SITIOS NATURALES

1. GENERALIDADES													
1.1. Nombre	MOYAS DE CHICHAYACO												
1.2. Departamento	Huila	1.3. Municipio	Yaguará										
1.4. Corregimiento, Vereda o Localidad	El Viso												
1.5. Administrador o Propietario	N/A												
1.6. Dirección / Ubicación	N/A												
1.7. Teléfono / Fax	N/A												
1.8. Distancia (desde el municipio mas cercano)	2,9 KM	1.9. Tipo de Acceso											
		Terrestre	<input checked="" type="checkbox"/>	Acuático	<input type="checkbox"/>	Férreo	<input type="checkbox"/>	Aéreo	<input type="checkbox"/>				
1.10. Indicaciones para el acceso:	Desde Neiva, 2.9 km antes de llegar al casco urbano del municipio de Yaguará.												
2. CARACTERÍSTICAS													
2.1. Código Asignado	2.5.6.1.1												
2.2. Descripción	<p>Arroyo con formaciones geológicas de especial interés donde el agua se encajona formando piscina naturales, pequeñas y cañones con excelentes condiciones para la recreación y los deportes de aventura con sistemas de cuerdas.</p>												
													
							3. PUNTAJES DE VALORACIÓN						
							CALIDAD			PUNTAJE			
							Sin contaminación del aire (10)			9			
							Sin contaminación del agua (10)			6			
							Sin contaminación visual (10)			8			
							Estado de conservación (10)			8			
							Sin contaminación sonora (10)			8			
							Diversidad (10)			6			
							Singularidad (10)			6			
Subtotal			51										
SIGNIFICADO													
Local (6) Regional (12) Nacional (18) Internacional (30)			6										
TOTAL			57										
Diligenciado por:		Consortio INMARK2		Fuente:	Jorge Melo Valderrama								
				Fecha:	Noviembre 2016								

FORMATO ÚNICO PARA LA ELABORACIÓN DE INVENTARIOS TURÍSTICOS

FORMULARIO 5-SITIOS NATURALES

1. GENERALIDADES

1.1. Nombre	PARQUE NACIONAL NATURAL CUEVA DE LOS GUÁCHAROS				
1.2. Departamento	Huila	1.3. Municipio	Palestina y Acevedo		
1.4. Corregimiento, Vereda o Localidad	N/A				
1.5. Administrador o Propietario	Parques Nacionales Naturales de Colombia				
1.6. Dirección / Ubicación	Carrera 4 No. 9 – 25, Acevedo				
1.7. Teléfono / Fax	N/A				
1.8. Distancia (desde el municipio mas cercano)	15 KM	1.9. Tipo de Acceso			
	Terrestre	<input checked="" type="checkbox"/>	Acuático	<input type="checkbox"/>	Férreo
				<input type="checkbox"/>	Aéreo
1.10. Indicaciones para el acceso:	Se va en carro de Pitambo a Palestina (1 hora), de Palestina se va a la escuela La Mensura (45 minutos en carro); de La Mensura a la entrada al Parque en la quebrada Cascajosa (2 horas a pie); y de la quebrada Cascajosa al Centro de Visitantes en el sector Cedros (1.5 horas a pie). Esta es la ruta más corta.				

2. CARACTERÍSTICAS

2.1. Código Asignado	2.10.2.1.1
2.2. Descripción	

Parque Nacional Natural de 9000 Ha con tres zonas de vida representativas: el Bosque Andino, Bosque Alto Andino y el Subpáramo. Fue declarado como el primer Parque Nacional del Sistema de Parques Nacionales Naturales de Colombia en el año 1960, en el año 1975 fue alinderado y ampliado y en 1980, la UNESCO lo declaró como Reserva de La Biosfera, cuenta con alta diversidad de fauna y flora entre los cuales se destacan como especies carismáticas como el Guácharo, el oso de anteojos, la Danta de Páramo, los monos churucos, la pava negra y el gallito de roca. Uno de los componentes que lo hacen singular es un conjunto de formaciones. Su rango altitudinal que va desde los 1610 hasta los 2840 msnm, que consolidan como un corredor entre ecosistema andinos y amazónicos conservando uno de los últimos reductos de la selva andina virgen y garantizando la producción de agua.



3. PUNTAJES DE VALORACIÓN

CALIDAD	PUNTAJE
Sin contaminación del aire (10)	10
Sin contaminación del agua (10)	9
Sin contaminación visual (10)	10
Estado de conservación (10)	9
Sin contaminación sonora (10)	10
Diversidad (10)	10
Singularidad (10)	9
Subtotal	67
SIGNIFICADO	
Local (6) Regional (12) Nacional (18) Internacional (30)	30
TOTAL	97

Diligenciado por:	Consorcio INMARK2	Fuente:	David Páez
		Fecha:	Noviembre 2016

FORMATO ÚNICO PARA LA ELABORACIÓN DE INVENTARIOS TURÍSTICOS

FORMULARIO 5-SITIOS NATURALES

1. GENERALIDADES

1.1. Nombre	PARQUE NATURAL REGIONAL CERRO PÁRAMO DE MIRAFLORES				
1.2. Departamento	Huila	1.3. Municipio	Garzón, Gigante y Algeciras		
1.4. Corregimiento, Vereda o Localidad	Vereda Tres Esquinas				
1.5. Administrador o Propietario	CAR Alto Magdalena				
1.6. Dirección / Ubicación					
1.7. Teléfono / Fax					
1.8. Distancia (desde el municipio mas cercano)	39 KM	1.9. Tipo de Acceso			
		Terrestre	<input checked="" type="checkbox"/>	Acuático	<input type="checkbox"/>
				Férreo	<input type="checkbox"/>
				Aéreo	<input type="checkbox"/>
1.10. Indicaciones para el acceso:	Ubicado a 39 Km del casco urbano de Gigante, 12 Km por una vía pavimentada hasta el centro poblado de Tres Esquinas, y 17 Km por carretera sin pavimento hasta la vereda Ventanas.				

2. CARACTERÍSTICAS

2.1. Código Asignado	2.10.7.1.1
2.2. Descripción	

El parque se ubica en el extremo sur de la Cordillera Oriental, con una altitud de 3.300 a 3.400 MSNM, entre los departamentos de Caquetá y Huila, cuenta con 2.903 hectáreas. En el Páramo de Miraflores nace el Río Blanco, la Quebrada San Antonio, el Río Toro y el Río Pescado, los cuales surten a municipios como Algeciras, Garzón y Gigante. El Cerro de Miraflores fue declarado Parque Natural Regional por la Corporación Autónoma del Alto Magdalena, el 27 de mayo de 2005, en el marco de la celebración del centenario del departamento del Huila.



3. PUNTAJES DE VALORACIÓN

CALIDAD	PUNTAJE
Sin contaminación del aire (10)	10
Sin contaminación del agua (10)	10
Sin contaminación visual (10)	9
Estado de conservación (10)	9
Sin contaminación sonora (10)	10
Diversidad (10)	9
Singularidad (10)	8
Subtotal	65
SIGNIFICADO	
Local (6) Regional (12) Nacional (18) Internacional (30)	6
TOTAL	71

Diligenciado por:	Consortio INMARK2	Fuente:	CAM
		Fecha:	Noviembre 2016

FORMATO ÚNICO PARA LA ELABORACIÓN DE INVENTARIOS TURÍSTICOS

FORMULARIO 5-SITIOS NATURALES

1. GENERALIDADES

1.1. Nombre	QUEBRADA LA MOTILONA				
1.2. Departamento	Huila	1.3. Municipio	Paicol		
1.4. Corregimiento, Vereda o Localidad	Vereda La Laja				
1.5. Administrador o Propietario	N/A				
1.6. Dirección / Ubicación	N/A				
1.7. Teléfono / Fax	N/A				
1.8. Distancia (desde el municipio mas cercano)	5 KM	1.9. Tipo de Acceso			
		Terrestre	X Acuático	Férreo	Aéreo
1.10. Indicaciones para el acceso:	Km 5 de la vía Paicol - Vereda La Laja.				

2. CARACTERISTICAS

2.1. Código Asignado	2.5.4.1.1
2.2. Descripción	

La quebrada La Motilona nace en la vereda la Cumbre, en el municipio de Paicol. Se destacan las características geomorfológicas durante su recorrido, las cuales facilitan que se formen cascadas, moyas profundas y cuevas. El paisaje natural del sitio esta enmarcado por algunos parches de bosque secundario. La diversidad biológica del sitio consiste principalmente en fauna típica del bosque seco tropical, resaltando especies de aves como mirlas, semilleros, atrapamoscas, cucos y algunas especies de tángaras.




3. PUNTAJES DE VALORACIÓN

CALIDAD	PUNTAJE
Sin contaminación del aire (10)	7
Sin contaminación del agua (10)	7
Sin contaminación visual (10)	7
Estado de conservación (10)	6
Sin contaminación sonora (10)	7
Diversidad (10)	7
Singularidad (10)	6
Subtotal	47
SIGNIFICADO	
Local (6) Regional (12) Nacional (18) Internacional (30)	6
TOTAL	53

Diligenciado por:	Consortio INMARK2	Fuente:	Jorge Melo Valderrama
		Fecha:	Noviembre 2016

FORMATO UNICO PARA LA ELABORACIÓN DE INVENTARIOS TURÍSTICOS

FORMULARIO 5-SITIOS NATURALES

1. GENERALIDADES					
1.1. Nombre	RESERVA NATURAL MEREMBERG				
1.2. Departamento	Huila	1.3. Municipio	La Plata		
1.4. Corregimiento, Vereda o Localidad	Corregimiento Belén				
1.5. Administrador o Propietario	Reserva Natural Meremberg				
1.6. Dirección / Ubicación					
1.7. Teléfono / Fax	3155376620				
1.8. Distancia (desde el municipio mas cercano)	30 KM	1.9. Tipo de Acceso			
		Terrestre	<input checked="" type="checkbox"/>	Acuático	<input type="checkbox"/>
				Férreo	<input type="checkbox"/>
				Aéreo	<input type="checkbox"/>
1.10. Indicaciones para el acceso:	Por la vía que del casco urbano de la plata conduce a Popayán pasando por los centros poblados de Gallego, Villalozada y Belén.				
2. CARACTERÍSTICAS					
2.1. Código Asignado	2.10.9.1.1				
2.2. Descripción	<p>La reserva está ubicada entre los límites del Cauca y el Huila; cuenta con 348 hectáreas ubicadas en todo el macizo central colombiano. Primer productor de agua, ya que entre sus bosques primarios y secundarios se encuentran 93 fuentes de agua y se le llama un gran tanque de oxígeno. La Reserva Meremberg fue fundada en 1928 por el ingeniero agrónomo alemán Kald Kohisdorf, en terrenos comprados a los herederos del general Tomás Cipriano de Mosquera, en una extensión de 300 hectáreas. Dentro de la reserva se encuentra la cascada La Candelaria, una caída de agua de 200 metros aproximadamente, que constituye el principal atractivo natural de</p>				
					
3. PUNTAJES DE VALORACIÓN					
CALIDAD			PUNTAJE		
Sin contaminación del aire (10)			8		
Sin contaminación del agua (10)			8		
Sin contaminación visual (10)			8		
Estado de conservación (10)			8		
Sin contaminación sonora (10)			8		
Diversidad (10)			8		
Singularidad (10)			8		
Subtotal			56		
SIGNIFICADO					
Local (6) Regional (12) Nacional (18) Internacional (30)			12		
TOTAL			68		
Diligenciado por:		Consorcio INMARK2		Fuente:	Nini Johana Torres
				Fecha:	Noviembre 2016

FORMATO UNICO PARA LA ELABORACIÓN DE INVENTARIOS TURÍSTICOS

FORMULARIO 5-SITIOS NATURALES

1. GENERALIDADES

1.1. Nombre	RESERVA NATURAL PORTAL DEL OSO				
1.2. Departamento	Huila	1.3. Municipio	San Agustín		
1.4. Corregimiento, Vereda o Localidad	Vereda El Oso				
1.5. Administrador o Propietario	Emilia Meneses				
1.6. Dirección / Ubicación	N/A				
1.7. Teléfono / Fax	N/A				
1.8. Distancia (desde el municipio mas cercano)	3,5 KM	1.9. Tipo de Acceso			
		Terrestre	X	Acuático	Férreo
				Aéreo	
1.10. Indicaciones para el acceso:	Se va de San Agustín por la vía que pasa por la vereda La Candela y luego conduce a la vereda El Oso				

2. CARACTERÍSTICAS

2.1. Código Asignado	2.10.9.1.2
2.2. Descripción	

Reserva Natural Privada de Bosque Andino y Alto andino con un área de 4400 has. Presenta buenas condiciones ambientales y hay una buena recuperación del bosque nativo, tiene una alta diversidad biológica destacándose especies de fauna silvestre como el oso andino, la danta, el gallito de roca y el mono churuco. Entre las especies de flora encontramos: Carbonero, Amarillo Bongo, Mondey, Laurel, Medio Comino, Clavo Pasao, Maíz Tostao y Siete Cueros, entre otros. Hace parte de la Red Nacional de Reservas de la Sociedad Civil.



3. PUNTAJES DE VALORACIÓN

CALIDAD	PUNTAJE
Sin contaminación del aire (10)	8
Sin contaminación del agua (10)	8
Sin contaminación visual (10)	8
Estado de conservación (10)	8
Sin contaminación sonora (10)	8
Diversidad (10)	9
Singularidad (10)	7
Subtotal	56
SIGNIFICADO	
Local (6) Regional (12) Nacional (18) Internacional (30)	6
TOTAL	62

Diligenciado por:	Consortio INMARK2	Fuente:	Jorge Melo Valderrama
		Fecha:	Noviembre 2016

FORMATO UNICO PARA LA ELABORACIÓN DE INVENTARIOS TURÍSTICOS

FORMULARIO 5-SITIOS NATURALES

1. GENERALIDADES

1.1. Nombre	RIO LORO				
1.2. Departamento	Huila	1.3. Municipio	La Plata		
1.4. Corregimiento, Vereda o Localidad	Vereda El Congreso				
1.5. Administrador o Propietario	N/A				
1.6. Dirección / Ubicación					
1.7. Teléfono / Fax					
1.8. Distancia (desde el municipio mas cercano)	53 KM	1.9. Tipo de Acceso			
	Terrestre	<input checked="" type="checkbox"/>	Acuático	<input type="checkbox"/>	Férreo
				<input type="checkbox"/>	Aéreo
1.10. Indicaciones para el acceso:	Por la vía que del casco urbano de La Plata conduce a Popayan pasando por los centros poblados de Gallego, Villa Lozada y Belén, 41 kms hasta el cruce de El Congreso y de allí 12 kms hasta La Cooperativa. Luego se sigue el sendero y al finalizar se encuentra con el puente La Selva sobre el Rio Loro.				

2. CARACTERÍSTICAS

2.1. Código Asignado	2.5.5.1.1
2.2. Descripción	

Río que sirve de límite natural entre La Plata y La Argentina. A su paso por las veredas El Congreso y Campoalegre, se encuentran pintorescos puentes de madera, algunos de ellos techados, y se puede disfrutar del paisaje del bosque y las explotaciones agropecuarias.



3. PUNTAJES DE VALORACIÓN

CALIDAD	PUNTAJE
Sin contaminación del aire (10)	7
Sin contaminación del agua (10)	6
Sin contaminación visual (10)	6
Estado de conservación (10)	5
Sin contaminación sonora (10)	8
Diversidad (10)	5
Singularidad (10)	5
Subtotal	42
SIGNIFICADO	
Local (6) Regional (12) Nacional (18) Internacional (30)	6
TOTAL	48

Diligenciado por:	Consortio INMARK2	Fuente:	Jorge Melo Valderrama
		Fecha:	Noviembre 2016

FORMATO UNICO PARA LA ELABORACIÓN DE INVENTARIOS TURÍSTICOS

FORMULARIO 5-SITIOS NATURALES

1. GENERALIDADES

1.1. Nombre	Río Magdalena				
1.2. Departamento	Huila	1.3. Municipio	San Agustín, Pitalito, Garzón, Neiva, Villavieja y Aipe		
1.4. Corregimiento, Vereda o Localidad	NA				
1.5. Administrador o Propietario	NA				
1.6. Dirección / Ubicación	NA				
1.7. Teléfono / Fax	NA				
1.8. Distancia (desde el municipio mas cercano)	NA	1.9. Tipo de Acceso			
		Terrestre	X Acuático	Férreo	Aéreo
1.10. Indicaciones para el acceso:	Tener en cuenta los datos de tramos relacionados en la descripción.				

2. CARACTERÍSTICAS

2.1. Código Asignado	2.5.5.1.2
2.2. Descripción	

El río Magdalena es el más importante de Colombia. Nace en el Macizo Colombiano y recorre el Departamento del Huila de sur a norte. Se destacan los siguientes tramos para el aprovechamiento turístico a través de actividades de aventura como Kayaking y Rafting:

- Mulales al Estrecho (rafting grado 4)
- Estrecho del Magdalena hasta puente de Isnos (rafting grado 5)
- Puente de Isnos a Versalles (rafting grado 3)
- Puente de Tarqui a Centro Poblado La Jagua (rafting grado 2)
- Tramo del río en su paso por la ciudad de Neiva, generando espacios para el disfrute del paisaje, la recreación, recientemente y en desarrollo la práctica de actividades náuticas deportivas.
- Sector Malecón de Villavieja - Aipe, que permitirá un mayor aprovechamiento del río para fines recreativos y turísticos.

3. PUNTAJES DE VALORACIÓN

CALIDAD	PUNTAJE
Sin contaminación del aire (10)	8
Sin contaminación del agua (10)	5
Sin contaminación visual (10)	9
Estado de conservación (10)	6
Sin contaminación sonora (10)	10
Diversidad (10)	8
Singularidad (10)	6
Subtotal	52
SIGNIFICADO	
Local (6) Regional (12) Nacional (18) Internacional (30)	18
TOTAL	70



Diligenciado por:	Consorcio INMARK2	Fuente:	Inventario Turístico Departamental, 2009
		Fecha:	Noviembre de 2016

FORMATO ÚNICO PARA LA ELABORACIÓN DE INVENTARIOS TURÍSTICOS

FORMULARIO 5-SITIOS NATURALES

1. GENERALIDADES

1.1. Nombre	RÍO PÁEZ				
1.2. Departamento	Huila	1.3. Municipio	Nátaga y Paicol		
1.4. Corregimiento, Vereda o Localidad	Vereda la Cascajosa de Nátaga hasta Puente los Angeles				
1.5. Administrador o Propietario					
1.6. Dirección / Ubicación					
1.7. Teléfono / Fax					
1.8. Distancia (desde el municipio mas cercano)	5 Km	1.9. Tipo de Acceso			
	Terrestre	<input checked="" type="checkbox"/>	Acuático	<input type="checkbox"/>	Férreo
				<input type="checkbox"/>	Aéreo
1.10. Indicaciones para el acceso:	Se toma la vía que de Neiva conduce a La Plata. Después de pasar el Municipio de Paicol a 5 km se encuentra el cruce al municipio de Nátaga. Se desciende hasta llegar al puente sobre el río Páez, llamado "Puente Nolasco", en la vereda La Cascajosa del municipio de Nátaga.				

2. CARACTERÍSTICAS

2.1. Código Asignado	2.5.5.1.3
2.2. Descripción	

El Río Páez tiene una extensión de 119.9 Kilómetros es el más largo y torrencioso de la Cuenca del Magdalena pues la mayor parte de su recorrido está sobre pendientes fuertes y escarpadas en las estribaciones del Nevado del Huila, donde recoge gran parte de su caudal. Se recomienda la práctica de rafting en los tramos entre el puente Nolasco, por la vía al municipio de Nátaga, y el puente de los Ángeles entre los municipios de Tesalia y Paicol. Estos tramos del río presentan características paisajísticas, diversidad biológica y ecosistémica. Al igual que el tramo Los Ángeles - Las Orquideas, un escenario ideal para la observación de la avifauna típica de los ecosistemas acuáticos loticos.




3. PUNTAJES DE VALORACIÓN

CALIDAD	PUNTAJE
Sin contaminación del aire (10)	10
Sin contaminación del agua (10)	8
Sin contaminación visual (10)	8
Estado de conservación (10)	9
Sin contaminación sonora (10)	10
Diversidad (10)	8
Singularidad (10)	8
Subtotal	61
SIGNIFICADO	
Local (6) Regional (12) Nacional (18) Internacional (30)	6
TOTAL	67

Diligenciado por:	Consortio INMARK2	Fuente:	Naventura
		Fecha:	Noviembre 2016

FORMATO ÚNICO PARA LA ELABORACIÓN DE INVENTARIOS TURÍSTICOS

FORMULARIO 5-SITIOS NATURALES

1. GENERALIDADES													
1.1. Nombre	RÍO YAGUARÁ												
1.2. Departamento	Huila	1.3. Municipio	Yaguará										
1.4. Corregimiento, Vereda o Localidad	El Tomo y Las Juntas												
1.5. Administrador o Propietario	N/A												
1.6. Dirección / Ubicación	N/A												
1.7. Teléfono / Fax	N/A												
1.8. Distancia (desde el municipio mas cercano)			1.9. Tipo de Acceso										
		Terrestre	X	Acuático		Férreo							
					Aéreo								
1.10. Indicaciones para el acceso:	Desde el casco urbano del municipio de Yaguará, se toma la vía a Iquira por tres Kms y luego un desvío a la izquierda por la vía a las petroleras.												
2. CARACTERÍSTICAS													
2.1. Código Asignado	2.5.5.1.4												
2.2. Descripción	<p>Cuerpo hídrico que tiene una longitud de 56 kilómetros y se forma por la confluencia de los Ríos Macurí, Yaguarasito, Pacarní, Callejón, Iquira y Pedernal. La subcuenca alcanza una extensión aproximada de 83.693 hectáreas, compartidas por los municipios de Iquira, Yaguará, Tesalia, Nátaga y Teruel. Se recomienda visitar los sectores de El Tomo y Las Juntas, en jurisdicción de Yaguará, por la facilidad para realizar recorridos por la naturaleza y avistar la biodiversidad y algunos petroglifos.</p>												
													
							3. PUNTAJES DE VALORACIÓN						
							CALIDAD			PUNTAJE			
							Sin contaminación del aire (10)			7			
							Sin contaminación del agua (10)			5			
							Sin contaminación visual (10)			5			
							Estado de conservación (10)			5			
							Sin contaminación sonora (10)			6			
							Diversidad (10)			6			
							Singularidad (10)			5			
Subtotal			39										
SIGNIFICADO													
Local (6) Regional (12) Nacional (18) Internacional (30)			6										
TOTAL			45										
Diligenciado por:		Consorcio INMARK2		Fuente:	Jorge Melo Valderrama								
				Fecha:	Noviembre 2016								

FORMATO ÚNICO PARA LA ELABORACIÓN DE INVENTARIOS TURÍSTICOS

FORMULARIO 5-SITIOS NATURALES

1. GENERALIDADES

1.1. Nombre	SALTO DE BORDONES				
1.2. Departamento	Huila	1.3. Municipio	Isnos		
1.4. Corregimiento, Vereda o Localidad	Vereda Bordonos				
1.5. Administrador o Propietario	Municipio de Isnos				
1.6. Dirección / Ubicación					
1.7. Teléfono / Fax	(8) 8328309				
1.8. Distancia (desde el municipio mas cercano)	14 KM	1.9. Tipo de Acceso			
		Terrestre	<input checked="" type="checkbox"/>	Acuático	<input type="checkbox"/>
				Férreo	<input type="checkbox"/>
				Aéreo	<input type="checkbox"/>
1.10. Indicaciones para el acceso:	Desde Isnos, el trayecto es de 14 km. La vía pasa por el Parque Arqueológico Alto de las Piedras y llega luego a la vereda Bordonos.				

2. CARACTERÍSTICAS

2.1. Código Asignado	2.5.1.1.6
2.2. Descripción	

Caída de agua que forma río Bordonos, que llega tranquilo a la orilla de la montaña, cae con fuerza 370 metros y se pierde entre la vegetación y los bosques espesos, que no dejan ver el final de la cascada. Desde las montañas próximas se aprecia la belleza del cañón y el salto de Bordonos.



3. PUNTAJES DE VALORACIÓN

CALIDAD	PUNTAJE
Sin contaminación del aire (10)	8
Sin contaminación del agua (10)	8
Sin contaminación visual (10)	8
Estado de conservación (10)	7
Sin contaminación sonora (10)	8
Diversidad (10)	7
Singularidad (10)	8
Subtotal	54
SIGNIFICADO	
Local (6) Regional (12) Nacional (18) Internacional (30)	18
TOTAL	72

Diligenciado por:	Consortio INMARK2	Fuente:	http://pitalito.huila.gov.co/
		Fecha:	Noviembre 2016

FORMATO ÚNICO PARA LA ELABORACIÓN DE INVENTARIOS TURÍSTICOS

FORMULARIO 5-SITIOS NATURALES

1. GENERALIDADES

1.1. Nombre	SALTO DE MORTIÑO				
1.2. Departamento	Huila	1.3. Municipio	Isnos		
1.4. Corregimiento, Vereda o Localidad	Vereda El Mortiño				
1.5. Administrador o Propietario	Municipio de Isnos				
1.6. Dirección / Ubicación					
1.7. Teléfono / Fax	(8) 8328309				
1.8. Distancia (desde el municipio mas cercano)	5 KM	1.9. Tipo de Acceso			
		Terrestre	X	Acuático	Férreo
				Aéreo	
1.10. Indicaciones para el acceso:	Se debe tomar la carretera que va de Isnos hacia Pitalito por 5 km y después adentrarse por un camino privado por 500 m, donde también se encuentra una pequeña tienda.				

2. CARACTERÍSTICAS

2.1. Código Asignado	2.5.1.1.7
2.2. Descripción	

La quebrada del Mortiño, recorre fincas y bosques para romper la cotidianidad del paisaje cuando llega al borde de la montaña y cae a un cañón que el río ha forjado durante años en un salto de 170 m, antes de desembocar, mucho más adelante, en el río Magdalena.



3. PUNTAJES DE VALORACIÓN

CALIDAD	PUNTAJE
Sin contaminación del aire (10)	8
Sin contaminación del agua (10)	8
Sin contaminación visual (10)	8
Estado de conservación (10)	7
Sin contaminación sonora (10)	8
Diversidad (10)	6
Singularidad (10)	7
Subtotal	52
SIGNIFICADO	
Local (6) Regional (12) Nacional (18) Internacional (30)	6
TOTAL	58

Diligenciado por:	Consortio INMARK2	Fuente:	http://disfrutasanagustin.com
		Fecha:	Noviembre 2016

FORMATO ÚNICO PARA LA ELABORACIÓN DE INVENTARIOS TURÍSTICOS

FORMULARIO 5-SITIOS NATURALES

1. GENERALIDADES

1.1. Nombre		TERMAL LOS ÁNGELES			
1.2. Departamento	Huila	1.3. Municipio	Rivera		
1.4. Corregimiento, Vereda o Localidad	Vereda Agua Caliente				
1.5. Administrador o Propietario	Los Angeles Termales Ltda				
1.6. Dirección / Ubicación					
1.7. Teléfono / Fax	315 3085614				
1.8. Distancia (desde el municipio mas cercano)	1.9. Tipo de Acceso				
	Terrestre	<input checked="" type="checkbox"/>	Acuático	<input type="checkbox"/>	Férreo
				<input type="checkbox"/>	Aéreo
1.10. Indicaciones para el acceso:	Del casco urbano de Rivera, se toma la vía a la vereda Agua Caliente, 3.5 Km por La via pavimentada y 700 mts por vía destapada.				

2. CARACTERÍSTICAS

2.1. Código Asignado	2.5.3.1.1
2.2. Descripción	

Sitio de aguas termales con piscina en piedra en un entorno natural. Las construcciones y adecuaciones se han hecho respetando el espacio natural y causando el menor impacto negativo en el lugar, el ambiente es de tranquilidad y descanso. Las aguas son azules y transparentes por su alta carga mineral, lo cual contrasta con el verde de los bosques y jardines y se pueden sentir brotando por las rocas y el piso en arena de la piscina.



3. PUNTAJES DE VALORACIÓN

CALIDAD	PUNTAJE
Sin contaminación del aire (10)	6
Sin contaminación del agua (10)	6
Sin contaminación visual (10)	6
Estado de conservación (10)	6
Sin contaminación sonora (10)	6
Diversidad (10)	5
Singularidad (10)	6
Subtotal	41
SIGNIFICADO	
Local (6) Regional (12) Nacional (18) Internacional (30)	12
TOTAL	53

Diligenciado por:	Consorcio INMARK2	Fuente:	Jorge Melo Valderrama
		Fecha:	Noviembre 2016

FORMATO ÚNICO PARA LA ELABORACIÓN DE INVENTARIOS TURÍSTICOS

FORMULARIO 5-SITIOS NATURALES

1. GENERALIDADES

1.1. Nombre	TERMALES DE RIVERA							
1.2. Departamento	Huila	1.3. Municipio	Rivera					
1.4. Corregimiento, Vereda o Localidad	Vereda El Salado							
1.5. Administrador o Propietario	Comfamiliar Huila							
1.6. Dirección / Ubicación								
1.7. Teléfono / Fax								
1.8. Distancia (desde el municipio mas cercano)	1.9. Tipo de Acceso							
	Terrestre	<input checked="" type="checkbox"/>	Acuático	<input type="checkbox"/>	Férreo	<input type="checkbox"/>	Aéreo	<input type="checkbox"/>
1.10. Indicaciones para el acceso:	Desde Rivera, se toma la vía pavimentada a la vereda El Salado por 3.6 Km hasta encontrar las Termales.							

2. CARACTERÍSTICAS

2.1. Código Asignado	2.5.3.1.2
2.2. Descripción	

Fuente de aguas termales entorno a las cuales se ha construido un centro recreacional con múltiples servicios instalados: piscina de aguas termales, piscina de agua fría, tobogán, restaurante y cabañas para hospedaje. Conserva algunos jardines.



3. PUNTAJES DE VALORACIÓN

CALIDAD	PUNTAJE
Sin contaminación del aire (10)	6
Sin contaminación del agua (10)	5
Sin contaminación visual (10)	4
Estado de conservación (10)	3
Sin contaminación sonora (10)	3
Diversidad (10)	5
Singularidad (10)	5
Subtotal	31
SIGNIFICADO	
Local (6) Regional (12) Nacional (18) Internacional (30)	12
TOTAL	43

Diligenciado por:	Consortio INMARK2	Fuente:	Termales de Rivera
		Fecha:	Noviembre 2016

FORMATO ÚNICO PARA LA ELABORACIÓN DE INVENTARIOS TURÍSTICOS

FORMULARIO 5-SITIOS NATURALES

1. GENERALIDADES

1.1. Nombre		VALLE DE LOS DESENGAÑOS				
1.2. Departamento	Huila	1.3. Municipio	La Argentina			
1.4. Corregimiento, Vereda o Localidad	Vereda Quebrada Negra					
1.5. Administrador o Propietario	N/A					
1.6. Dirección / Ubicación	N/A					
1.7. Teléfono / Fax	N/A					
1.8. Distancia (desde el municipio mas cercano)	17 KM	1.9. Tipo de Acceso				
		Terrestre	<input checked="" type="checkbox"/>	Acuático	<input type="checkbox"/>	
				Férreo	<input type="checkbox"/>	
				Aéreo	<input type="checkbox"/>	
1.10. Indicaciones para el acceso:	Ubicado a 17 Km de el casco urbano de La Argentina.					

2. CARACTERÍSTICAS

2.1. Código Asignado	2.2.2.1.1
2.2. Descripción	

El Valle de los Desengaños es formado por las Quebradas El Desengaño y Negra, donde se unen para formar La Maituna. Está ubicado en la zona amortiguadora del Parque Natural Regional Serranía de las Minas, en él se conjugan diversidad de paisajes agrícolas y ganaderos con la riqueza natural de sus zonas de bosque en regeneración. Cuenta con una con una alta diversidad de fauna y flora silvestre. En la parte oriental de la quebrada Negra, se encuentran vestigios de asentamientos de antiguos pobladores y en los bosques, huellas, comederos y lechos del oso andino.



3. PUNTAJES DE VALORACIÓN

CALIDAD	PUNTAJE
Sin contaminación del aire (10)	9
Sin contaminación del agua (10)	7
Sin contaminación visual (10)	7
Estado de conservación (10)	7
Sin contaminación sonora (10)	8
Diversidad (10)	8
Singularidad (10)	7
Subtotal	53
SIGNIFICADO	
Local (6) Regional (12) Nacional (18) Internacional (30)	6
TOTAL	59

Diligenciado por:	Consortio INMARK2	Fuente:	Jorge Melo Valderrama
		Fecha:	Noviembre 2016