

Neiva 2 de diciembre de 2013

Doctor
ARIEL RINCÓN MACHADO
Presidente
Cámara de Comercio de Neiva
Ciudad

1

Apreciado doctor Ariel

Me complace presentar a su consideración el Plan Sectorial de Turismo construido para el municipio de Acevedo para un horizonte de doce años, esto es, para ejecutar en tres periodos de administración municipal. Del trabajo realizado se infiere que Acevedo puede perfilarse como un destino turístico aprovechando que en su seno se alberga el Parque Nacional Natural Cueva de Los Guacharos y que fácilmente se puede convertir en una extensión de la visita a los Parques Arqueológicos de San Agustín, Alto de Las Piedras y Alto de Los Ídolos.

Resalto la colaboración de la Señora Alcaldesa, los Honorables Concejales y el apoyo logístico de la Cámara de Comercio Oficina de Pitalito, cuyo concurso permitió cumplir con éxito la tarea propuesta.

Agradezco su amable atención,

Cordial saludo,

HUGO ANDRÉS RIVERA COLLAZOS
Administrador de Empresas

INTRODUCCIÓN

La posición geográfica de Acevedo le ha permitido actuar como una puerta por la que se hace tránsito entre la región andina y la amazonia, ya la historia da cuenta de los caminos del caucho, la quina y las misiones, historias que se reflejan en clásicos de la literatura universal como la Vorágine. En la última centuria, su estratégica posición geográfica convoco a emigrantes procedentes de diferentes regiones del país a radicarse en su territorio para emprender la caficultura como una de las empresas más solidas de las que se han emplazado en su territorio.

Le correspondió a Acevedo el privilegio de albergar en su seno la creación del primer Parque Nacional Natural, hecho cierto, que los acevedunos no han sabido capitalizar para promoverse ante el país y el mundo como un destino turístico competitivo en el ámbito de las actividades de contacto con la naturaleza. Esta especial situación motivo a la doctora Lucy Paiva Soto Alcaldesa Municipal a gestionar la realización de un plan sectorial de turismo que le marque el camino a seguir para lograr posicionarse como un destino turístico especializado en Ecoaventura.

Para la construcción del Plan se siguió de manera rigurosa la metodología diseñada por el Ministerio de Comercio, Industria y Turismo para aquellas regiones tipificadas como incipientes, como es el caso de Acevedo que tan solo registra la visita de 700 turistas/año al PNN Cueva de Los Guacharos, frente a una capacidad instalada de 14.600 camas en el Centro de Visitantes de dicho equipamiento turístico. La tarea, permitió identificar las oportunidades tanto de Acevedo como del Parque si se asocia a otros destinos turísticos de la región como la Zona Arqueológica y a Pitalito, también si desarrolla actividades corporativas en torno a su riqueza biótica, su historia y las misiones católicas que se asentaron en su casa.

Se espera que la aplicación rigurosa y estratégica del plan coadyuve a la construcción ordenada de Acevedo como un nuevo destino turístico especializado en turismo de naturaleza del Huila para Colombia y el mundo.

1. METODOLOGÍA PARA LA CONSTRUCCIÓN DEL PLAN SECTORIAL DE TURISMO DEL MUNICIPIO DE ACEVEDO

La Organización Mundial del Turismo ha trazado una ruta para la formación de destinos turísticos, ruta conformada por los componentes de: Planeación, caracterización, diseño de producto turístico, comercialización y promoción turística. La Alcaldía de Acevedo ha decidido iniciar de manera rigurosa la implementación de la ruta, proceso para el cual, trabaja en la formulación del Plan Sectorial de Turismo.

El Ministerio de Comercio, Industria y Turismo a través del Viceministerio de Turismo ha diseñado un menú de metodologías para la formulación del Plan Sectorial Municipal de Turismo, entre ellas, el Plan Turístico Convencional, metodología pensada para aplicar en aquellos municipios o regiones consideradas como incipientes, esto es, donde el turismo tan solo es una idea. La metodología recomienda formar un Comité Municipal integrado por instituciones, gremios, empresarios y comunidad que interactúen con el equipo consultor en la elaboración del Plan.

El plan está conformado por dos documentos: diagnóstico y plan sectorial. El diagnóstico se detendrá en la recolección y análisis de la información secundaria que permita conocer la atractividad turística del municipio, el soporte institucional para su desarrollo; con base en esta información se construirá el pensamiento estratégico o cuerpo del plan que permitirá elaborar la visión, misión, objetivos, proyectos, inversión, tiempo de ejecución y fuentes de financiación. Se finalizara el proceso con la entrega formal del documento a la Alcaldía Municipal de Acevedo para que inicie el proceso de implementación, presentando el documento al Viceministerio de Turismo y el Departamento Administrativo de Planeación Departamental.

2. DIAGNÓSTICO

El diagnóstico propuesto del sector turismo para el municipio de Acevedo, considera auscultar y valorar la evolución histórica de la sociedad Aceveduna, el marco legal, las políticas públicas que orientan

el sector, los planes de desarrollo en los diferentes ámbitos: nacional, departamental y municipal, así como el plan de ordenamiento territorial. También se revisa la atractividad turística, entendida esta, como los sitios naturales de interés turístico, las tradiciones culturales, los eventos institucionales; adicionalmente se observan las facilidades para el desarrollo turístico, entre ellas: la infraestructura, los equipamientos, la institucionalidad y los diferentes programas de educación turística que se desarrollen en la localidad. El acervo de información se valida con los integrantes del Comité Municipal de Turismo y con ellos se diligencia una DOFA, información que en suma permite elaborar el diagnóstico definitivo del sector turismo en Acevedo y perfilar los lineamientos estratégicos que soportaran el Plan Sectorial de Turismo del municipio de Acevedo.

2.1. Aspectos Geográficos¹

Geográficamente el municipio de Acevedo se ubica en las coordenadas: Latitud 1.80283 – Longitud -75.8902; 1° 48' 10" Norte, 75° 53' 25" Oeste; ocupa una extensión de 70.000 hectáreas; su posición sobre el nivel medio del mar es de 1.142 metros; la

temperatura promedio es de 20°C; dista 482 kilómetros de Bogotá; 145 kilómetros de Neiva la ciudad capital del departamento del Huila y 45 kilómetros de Florencia la capital del departamento del Caquetá; con referencia a las



¹ Fuente: Plan Municipal de Desarrollo 2012-2015

ciudades huilenses de mayor jerarquía, su distancia es 30 kilómetros de Pitalito y 50 kilómetros de Garzón; con referencia a San Agustín la distancia es de 52 kilómetros.

El municipio de Acevedo está conformado por 6 barrios en la zona urbana, 11 corregimientos y 81 veredas.

De acuerdo con las cifras proyectadas por el DANE a partir del Censo de Población realizado en el año 2005, Acevedo registra una población de 30.170 habitantes, de los cuales 5.641 habitantes residen en la cabecera municipal y los 24.529 habitantes en el área rural, de los cuales el 52.7% son hombres y el 47.3% son mujeres. El gentilicio para el hombre es aceveduno y para la mujer Aceveduna.

2.2. **Síntesis Histórica de Acevedo**²

Desde el momento en que comencé a tener conciencia de las cosas que pasaban a mí alrededor, tuve la suerte de estar en contacto con el permanente recuerdo de los hechos pasados de Acevedo, mi tierra nutricia. En el seno de mi familia, vinculada por el tronco materno con uno de los forjadores de la municipalidad, se hacía continua referencia a lo sucedido en la comarca, consolidando un el espíritu una voluntad de compromiso con la patria chica, la que fue producto de la capacidad mental y laboral de un puñado de familias que influyeron en la dirección de su desarrollo hasta hace relativamente poco tiempo.

Y fue precisamente esa experiencia de cercanía al entorno histórico la que me dio la oportunidad de inquietarme ante los cambios que sufre desde hace algún tiempo el pueblo al que yo siempre había considerado como homogéneo y poco dispuesto a la transformación. Necesariamente debí aceptar que una nueva clase política había cornado la hegemonía de la dirección local; que la mayor parte de la población que mora en Acevedo es descendiente de inmigrantes que llegaron a él en busca de tierra y de paz; que el municipio no puede tener centenarias tradiciones porque su vida es relativamente nueva, pues al indígena se le negó el ejercicio y conservación de su legítima cultura; que su creciente economía que Acevedo es y ha sido muy diferente a la

² Fuente: Historia de Acevedo, Reynel Salas Vargas, 1990

manera como se nos hizo ver a través del proceso educativo que vivió, al menos, la generación a la cual pertenezco.

Cuando los efectos de las transformaciones vividas por la comunidad de Acevedo comenzaron a dar sus resultados y a generar la constitución de una nueva realidad, que no estaba prevista dentro de la concepción que me había formado del municipio por la influencia de mi familia y del proceso educativo que seguí, fue imperativo para mí que cuestionara la información recibida y que analizara con mayor objetividad el camino que había seguido esta sociedad hasta llegar a las transformaciones que hoy se aprecian.

¿Qué pasó con la base indígena que pobló inicialmente su territorio, y que recibió estas tierras por donación De doña Helena de Valderrama? ¿De dónde llegaron y por qué lo hicieron los blancos que impulsaron la formación de la municipalidad, y qué carácter le dieron a ésta? ¿Cuándo y por qué circunstancias se vinculó a Acevedo en la economía del mercado? ¿Cómo se logró el desarrollo de la economía cafetera en su vida social? ¿De dónde procede la nueva clase política y cuáles son sus intereses? ¿Por qué Acevedo resultó ser escenario de movimientos guerrilleros capaces de alterar su tranquilidad?

Las nuevas realidades y la necesidad de dar respuestas consistentes a los anteriores interrogantes y a muchos otros que surgen de inmediato, me colocaron históricamente la disyunta de hacer caso omiso de los cambios que se hacían presentes o de asumir el estudio del pasado para investigar científicamente sus hechos históricos.

La historia que se nos enseñó en la escuela circunscribe el pasado a algunos hechos y circunstancias particulares y deja de lado el análisis de otros fenómenos, igualmente importantes para reconstruir el proceso de formación y evolución del conjunto social que constituye el municipio de Acevedo.

La concepción histórica de Acevedo, que corre tradicional y que se ha impuesto a través del sistema escolar, puede sintetizarse en las siguientes afirmaciones; el origen del municipio se remonta a la presencia de los indígenas Andakíes, legítimos propietarios de los terrenos de la jurisdicción actual; la reducción de los aborígenes

obedeció a la necesidad de catequizarlos y en virtud de tal circunstancia se echaron las bases del poblado; la vida de los indígenas en la reducción no fue fácil, pues debieron afrontar problemas con los misioneros Franciscanos, con otros indígenas y con colonos blancos que rivalizaban con ellos por la tierra; el nuevo poblado tuvo sentido en cuanto que se constituyó en una base de avanzada para la cristianización de otros aborígenes que se localizaban más allá de la cordillera oriental y para la explotación del caucho y de la quina que se extraía de la región suroccidental del actual departamento del Caquetá; la organización de la vida municipal se debió al interés y extraordinaria sensibilidad cívica de los colonos blancos que se asentaron en las escasas tierras planas que tiene el valle del río Suaza en su parte inicial, las disputas que surgieron por la tierra entre aborígenes y colonos fueron resueltas de común acuerdo, pues estos cedieron en favor de aquellos y, finalmente, la realidad actual del municipio es el resultado del empeño de colonos blancos y de reconocidos propietarios indígenas que zanjaron sus diferencias "amigablemente" en el momento en que éstos aceptaron el poder de la autoridad civil ejercido exclusivamente por caracterizados representantes de aquellos.

La ajustada síntesis expuesta íntimamente da pie para pensar que el contenido histórico que ha venido transmitiendo en las aulas escolares y en el seno de las familias es real, pues responde a hechos históricos comprobados y a juicios de valor elaborados por la clase dirigente a la cual no fue extraña el magisterio de una época, como tampoco lo son, en parte, los educadores de hoy. Sin embargo, al no dar respuesta a nuevas cuestiones resulta claro que es insuficiente. Deja de lado no solo los hechos fundamentales, como los de la influencia de las inmigraciones, las razones que condujeron a la emigración hacia el Caquetá, la presencia de un núcleo poblacional mayoritario no descendiente de los aborígenes, la expansión de la economía del café, sino, también, perspectivas de análisis más enriquecedoras por su objetividad. A ellas corresponde, por ejemplo, los reales motivos de la reducción. Las causas que motivaron la presencia de los primeros colonos, la aparición de una nueva clase dirigente, etc.

Consciente de esa situación, y animado por el deseo de aportarle a mis coterráneos unos elementos de juicio que les facilite intentar una explicación del presente, le propuse al señor Alcalde Municipal, Pedro Aníbal Achury, la idea de investigar la historia de los últimos cien años de Acevedo y formar con ello un documento que sistematice el proceso seguido por una sociedad que vive en su interior cambios extraordinarios y que debe decidir, con mucho criterio, sobre su futuro.

La respuesta de Pepe fue positiva. Él sabe que el municipio requiere algo más que carreteras, puentes escuelas, acueductos, alcantarillados, galerías y caminos. Por el mismo hecho de ser un representante de la nueva clase dirigente, a la que en varias ocasiones he hecho mención, reconoce el vacío que existe en las generaciones que han asumido el liderazgo, político económico y administrativo sobre los hechos pretéritos, incluso los más recientes. Y sabe, también, que dicho vacío debe llenarse, pues se corre el peligro de continuar impulsando un modelo de desarrollo que puede resultar poco consecuente con una realidad particular y específica.

Motivado por estos propósitos y vivamente comprometido por el interés que le dio Pepe Achury a la idea, me di a la tarea de investigar sistemáticamente la historia de mi pueblo, el de mis padres, y el de mis abuelos. Además, siempre me ha entusiasmado el hecho, de saber, por mi formación profesional, que mi trabajo es importante porque el conocimiento histórico es condición de todos los demás, como lo admite Pierre Vilar³, ya que toda sociedad está situada en el tiempo.

La tarea de determinar el camino que debe seguir Acevedo en los días por venir no puede fundamentarse exclusivamente en los datos que obtienen economistas y sociólogos, extraídos de un archivo o de un banco de información. Admito, con Vilar, que "razonar sobre una sociedad sin haberse sumergido de manera concreta, directa, en lo que

³ Fuente: Villar Pierre. Iniciación al vocabulario del análisis histórico, 4ª ed. Barcelona, Crística, 1982.

Fue su pasado, es arriesgarse a creer en el valor explicativo, ya sea de lo instantáneo, ya sea de lo eterno..."⁴

Como se desprende de algunas ideas expuestas anteriormente, confieso que la mayor preocupación de mi trabajo como historiador no radica en el pasado. No me mueve la curiosidad o la nostalgia por el ayer. Además no es mi interés formar una relación de imágenes seductoras y, menos, elevar a la gloria el nombre de algunos conciudadanos por excepcionales que hayan sido sus ejecutorias. Mi deseo, mi íntimo deseo, es lograr un conocimiento explicativo de realidad actual. En otros términos, "comprender el pasado para conocer el presente"⁵.

Lo dicho inmediatamente corresponde a la formulación de un objetivo personal. Empero, existen otras razones que tienen una innegable motivación de carácter social. Pretendo apreciar la real ascendencia indígena entre la población de Acevedo; explicar la razón de la presencia de colonos blancos a partir de la segunda mitad del siglo XIX en su territorio; reconocer la influencia que han tenido las diversas inmigraciones sobre el desarrollo social y económico del municipio; valorar el significado del cultivo del café en la estructura actual de su sociedad; y por último, aportar elementos que ilustren el conocimiento de los fenómenos de la violencia e inseguridad que se han vivido en estos años en la localidad, justo cuando se han ampliado las obras de infraestructura dirigidas al bienestar comunitario y cuando la actividad económica ha sido más dinámica.

Para guiar la investigación hacia el logro de los objetivos antes señalados, y como el avance científico de la historia tiende a garantizar un conocimiento objetivo, que pueda aspirar a la intersubjetividad, ha formulado algunas hipótesis que haré explícitas inmediatamente. Admito que ellas son de carácter explicativo, pues "ofrecen una solución tentativa al problema planteado y serán sometidas a verificación"⁶.

⁴ Fuente: Idem pag.8, Historia de Acevedo, Reynel Salas Vargas, 1990

⁵ Fuente: Idem pag.5, Historia de Acevedo, Reynel Salas Vargas, 1990

⁶Fuente: Cardoso, Ciro F.S. Introducción al trabajo de la investigación histórica, 3ª ed. Barcelona, Crítica 1985. P. 135

En desarrollo de este trabajo consideraré que el colono desplazó al aborigen no solo del dominio sobre la tierra sino de la administración de justicia, activado por el espíritu de las "reformas liberales" que se aplicaron en Colombia durante la segunda mitad del siglo XIX, las cuales se apoyaron en la necesidad de incorporar la economía nacional a los mercados internacionales.

Igualmente, considero que el dominio logrado por los colonos blancos sobre los indígenas se relaciona con el grado de aculturación a que habían llegado los aborígenes, como consecuencia del proceso de occidentalización a que fueron sometidos por los evangelizadores que los hacía dispuestos a admitir la autoridad externa.

Propongo, además, que el desarrollo de la economía cafetera obedeció a las fuertes corrientes migratorias que recibió el municipio, motivadas por los procesos de violencia que se vivieron en las regiones cafeteras tradicionales del país, y por el bajo costo de la tierra debido al poco movimiento comercial de la misma, y a la exitosa aplicación de una política que buscó incrementar la producción de café a nivel nacional.

Finalmente, asumo que la renovación de la clase dirigente municipal se relaciona no solo con la ampliación de los espacios políticos en que puede moverse el ciudadano sino con la consolidación de un nuevo modelo económico fundamentado en el cultivo del café.

La concepción moderna de la historia exige que el discurso que surge se enmarque dentro de un esquema teórico general, suficientemente lógico como para que el resultado de la investigación trascienda la simple enunciación de hechos y sea capaz de comprenderles inmersos dentro de una estructura social, ámbito de las realizaciones del hombre.

Los historiadores positivistas centraban sus esfuerzos investigativos en el establecimiento de los hechos. Sin embargo, en la elaboración de esas amplias series de datos, solo lograron "una organización de la historia que vinculaba los hechos establecidos críticamente en secuencias cronológicas dominadas -implícitamente o explícitamente- por una

casualidad genética lineal, en la que lo que paso explica lo que está ocurriendo en un momento dado, y esto explica el futuro" ⁷. Sin embargo, hoy se admite que más allá de los acontecimientos aislados se deben establecer regularidades y relaciones entre ellos; de tal manera que sea posible trascender la narración descriptiva para afrontar la explicación de los fenómenos, objetivo final de la historia científica.

De otra parte, se reconoce la necesidad de elaborar una síntesis global que explique, a la vez, las articulaciones entre los niveles que hacen de la sociedad humana una totalidad estructurada, es decir, que intente descubrir en qué forma lo económico, lo social, lo político, lo ideológico actúa e interactúa en ella. Desde luego que, si bien es cierto que el nivel económico se estima como el más importante, no quiere decir que sea exclusivo o que a él se reduzcan los demás elementos. Del mismo modo se deja establecido que cada época histórica y cada conjunto social tiene características específicas que deben respetarse, en el entendido que, por ejemplo, no es admisible comprender una formación social de principios de siglo con las leyes sociales elaboradas para comprender las actuales. Me ha parecido indispensable incorporar esta postulación de principios ideológicos uno que haga referencia a la manera como el conglomerado ve el momento que vive, pues la conciencia que los hombres de determinada época tienen de la sociedad en que viven no coincide con la realidad social de dicha época"⁸.

Por último, ratifico que la investigación histórica está vinculada con las preocupaciones del presente. Así, se entiende que la historia es una "forma de conciencia que permite al historiador -hombre de su tiempo- y a sus contemporáneos, una mejor comprensión de los hechos de hoy día, al mismo tiempo que el conocimiento del presente es condición sine quanon para la cognoscibilidad de otros periodos de la historia"⁹

Las citas que transcribo a continuación, tomadas de una de las obras de Cardoso y Pérez Bregnoli, dan una visión de conjunto sobre el modelo conceptual y técnico que aspiro a seguir a través de esta investi-

⁷ Idem p. 115, Historia de Acevedo, Reynel Salas Vargas, 1990

⁸ Fuente: Idem p.125, Historia de Acevedo, Reynel Salas Vargas, 1990

⁹ Fuente: Idem p 125, Historia de Acevedo, Reynel Salas Vargas, 1990

gación¹⁰. El rasgo más importante es "aprehender el pasado del hombre en su totalidad, en toda su complejidad y entera riqueza". Además, como a ellos lo dicen "en la actualidad, ya no aceptamos una narración histórica cuyo ritmo aparezca soñado solo o principalmente por dinastías, batallas, ministerios, tratados, etc.; el cuadro que se percibe, luego de un estudio de este tipo, nos parece ya demasiado angosto. Además de los grandes personajes y los grandes acontecimientos políticos -más que a éstos, en realidad- aspiramos a conocer para cada período y cada sociedad, el marco técnico, económico, social e institucional; las pulsaciones de la coyuntura; los movimientos de población; la vida de las grandes masas, y no solamente de los grupos dominantes; los movimientos y relaciones sociales; la psicología colectiva, y no solamente la de los "personajes explican las concordancias y discordancias existentes entre los distintos niveles de una sociedad dada, queremos tener de ésta una imagen tan integrada y global como sea posible".

Para el desarrollo de este trabajo sobre la historia de los últimos cien años de Acevedo, he utilizado fundamentalmente dos tipos de fuentes, a saber: fuentes escritas y fuentes no escritas. Las primeras están constituidas por documentos escritos que se refieren directamente a la vida de Acevedo. Ellos son el archivo municipal, el archivo parroquial, el archivo del Comité Departamental de Cafeteros, en Neiva, y la Monografía Histórica de Acevedo, el Doctor Gilberto Vargas Motta.

Las mentes no escritas son de tipo exepualmente oral y corresponden a las entrevistas que amablemente me concedieron las siguientes personas: Hilde Trujillo, Fernando Motta, Luis Guillermo Salas Medina, Gilberto Toro, Andrés Giraldo, Eduardo Guaneme, Luis Rodríguez, Olegario González, Luis Hernández, Juan de Dios González, Jovita Muñoz y su cúrtala, Luis Ortega, Marco Chalita, "Robert", Angélica Vargas de Salas y Pedro Aníbal Achury.

Al reconocer el invaluable servicio que me han hecho estas personas, debo afirmar que elegí el método de la historia oral para adelantar esta investigación porque desafortunadamente nuestros archivos

¹⁰ Fuente: Cardoso, Ciro F.S. , Perez Brignolt, Héctor. Los métodos de la historia. México, Grijalbo, 1977 p. 31

solo tratan de la vida administrativa del municipio y difícilmente en ellos se capta el palpitar de la comunidad. Además, porque sería inadmisibles para un historiador no aprovechar el testimonio de quienes de una u otra manera han sido protagonistas del desarrollo municipal. ¿Cómo no enriquecer a la posteridad, por ejemplo, con la visión que tiene de su municipio el más antiguo de los empleados públicos? ¿Cómo no transmitir las palabras de quien vivió la necesidad de abandonar su tierra para aventurarse en una comarca extraña y haberle entregado a ella toda la fuerza de su responsable compromiso con el semejante?

La historia oral, el testimonio que se recoge a través suyo refleja¹¹de manera más directa los aspectos que atañen a la conciencia social y específicamente a los que se refieren al campo ideológico; en otras palabras, manifiesta los rasgos característicos de la realidad en que actúa el hombre, a la vez que expresa la realidad vivida, "creada" por el hombre a través de su existencia y experiencia.

Considero conveniente advertir que he sido cauteloso en la utilización del testimonio, a través de la investigación. Guiado, como lo dije antes, por unas hipótesis explicativas y por unas leyes de desarrollo social de valor universal, he querido descubrir entre las gentes entrevistadas su actuación y la concepción mental que se formaron de ella y de la evolución general de la comarca. Dichas personas, escogidas por mí en atención a su experiencia y reconocido juicio, están representando aquí a toda una comunidad que a través del tiempo ha ido forjando la historia de un pueblo.

Para concluir esta prolongada introducción debo referirme al método que he utilizado para conformar los distintos periodos en que se divide el espacio temporal que me ocupa. Para el efecto he privilegiado básicamente la posesión de la tierra y el uso que se le ha dado a ella. He creído que estas dos circunstancias, más que cualquier otra, determinan compartimientos temporales muy definidos y homogéneos.

El primer período hace referencia a la época en que el indígena es el dueño legal y poseedor real de las tierras que hoy constituyen el

¹¹ Fuente: García Alvarez, Alejandro. El empleo masivo de fuentes orales de la investigación: la Historia Oral. IN. Aportes N° 22 dimensión educativa. Bogotá 1985 p. 39

municipio. El segundo período se refiere a la ocupación de las tierras por parte de los colonos blancos, estimulados por el negocio de la quina y el caucho o motivados por la posibilidad de ser propietarios, luego de gastar una vida como agregados de las grandes haciendas del Valle de Laboyos. La tercera fracción está dedicada a estudiar la forma como los invasores se van adueñando de las tierras hasta lograr el dominio total sobre los naturales, así como verificar la formación de un ente político-administrativo capaz de vehicular el poder de un grupo que logra prolongar su hegemonía durante más de medio siglo. El cuarto capítulo se ocupa de determinar las transformaciones que sufre el municipio como consecuencia de las corrientes migratorias que le llegan desde 1945, transformaciones que presagian, en su imperceptibilidad, no solo el rompimiento de la hegemonía dominante sino un futuro en el que el "progreso" irrumpe con inusitada fuerza. El quinto trata del desarrollo y consolidación de la caficultura y registra las características de una nueva población producto de su casi perfecta vinculación a las formas capitalistas de la economía nacional sin ocultar sus angustiosas contradicciones sociales. Por último, dedicaré un espacio a la gestión adelantada por Pedro Aníbal Achury, como primer Alcalde elegido por el voto popular, y a las perspectivas, no siempre halagüeñas que deberá afrontar Acevedo en los años inmediatos del mañana.

Finalmente, quiero ratificar mi compromiso solidario con las gentes de Acevedo a quienes he querido servir como simple ciudadano liderando la organización del colegio José Acevedo y Gómez, como funcionario público procurando disponer la presencia de un educador en cada núcleo poblacional rural, o como historiador facilitando el conocimiento de estos intrincados días del presente. Así, y conservando aún el grato aroma de la flor del café que todo lo inunda en enero y vivamente entusiasmado al registrar la animada celebración del carnaval de los Blancos y los Negritos por parte de un grupo de nariñenses que no quieren abandonar sus tradiciones a pesar de estar aferrados a las montañas que rodean a San Adolfo, me dispongo a redactar el resultado final de esta investigación, admitiendo que nuevas ilusiones crecen en mi alma.

1. UNA DONACIÓN AL LEGÍTIMO DUEÑO

1.1 ANTECEDENTES DE UNA FUNDACIÓN

Cuando por iniciativa del Doctor Eladio Vargas Motta, a la sazón Presidente del Concejo Municipal de Suaza, se efectuó un concurso para dar a la jurisdicción su bandera, tuve la oportunidad de intervenir en el acto de proclamación de la insignia municipal. En esa ocasión, y posteriormente en los artículos que publicó el Diario del Huila en la columna DOMINGOS DE HISTORIA, he venido agitando la tesis según la cual el conquistador español, dueño ya de la plaza de Timaná, rápidamente transmontó la Serranía de La Caja para hacerse al fértil y hermoso valle del río Suaza en su parte más amplia.

Allí habitaba algún número significativo de integrantes de la Nación Andakí, quienes, aprovechando la estratégica formación geográfica del valle y el quiebre que sufre la Cordillera Oriental en la Depresión del Vergel, sostuvieron una guerra permanente; con el invasor, dando al territorio esa fama de inseguridad que le acompañó por espacio de doscientos años y al indio el calificativo de ladino porque jamás, después de la aventura que los llevó a confederarse con las restantes naciones contra Pedro de *Añasco* y sus huestes volvió a dar su cara para una batalla a campo abierto. Hacer el daño y retirarse fue el arma que empleó el aborigen durante mucho tiempo; con ella logró compensar el desequilibrio bélico que sufrió, una vez que el número de elementos aptos para la guerra se redujo verticalmente, y gracias a ella desestabilizó al peninsular y a sus descendientes, obligándolo a comprometerse en una empresa que significó años de esfuerzos e incomodidades.

Para los capitanes y hombres públicos de la Villa de la Timaná era prioritario, por razones militares y económicas, eliminar el foco de maldad en que se había constituido el aborigen que, parapetado en la favorable geografía del territorio descrito, impedía el dominio sosegado de las tierras conquistadas. Diezmar la raza o

reducirla a los cánones de la cultura occidental eran las únicas alternativas posibles.

En 1613 el Valle del Suaza sentía ya la presencia de los encomenderos don Diego Del Campo y don Andrés Salázar¹², quienes, de seguro, poco beneficio obtenían de la gracia real, pues los levantamientos se sucedían con frecuencia y el tributo resultaba escaso por la condición de los naturales. Para el español era más rentable abandonar la encomienda, liberar al indígena o facilitarle su ubicación en tierras menos fértiles y más quebradas que sostener a la fuerza un dominio sobre un difícil y reducido grupo de nativos, puestos bajo su cuidado para evangelizarlos, civilizarlos y extraerles tributos. Así, abandonando su compromiso cristianizador y "civilizador", el encomendero empujó a los indios sobrevivientes hacia la parte más estrecha del valle, hacia el sur y oriente y se dispuso a disfrutar de las amplias extensiones que quedaron liberadas, no sin antes tomar las medidas precautelativas que las circunstancias aconsejaban.

A partir de este momento, la historia de las poblaciones asentadas en el Valle, incluyendo a Guadalupe, se bifurca en caminos caracterizados por procesos diferentes. Suaza comienza a vivir una historia distinta y a acumular elementos* hechos y circunstancias que le permitieron definir una estructura social que no resultará jamás semejante a la de Acevedo, ni siquiera en estos últimos años.

Suaza será el epicentro de formación de amplias haciendas, dedicadas a la cría de ganado, objeto de la solícita preocupación de sus escasos propietarios, quienes morarán, con toda la pompa de su rango, en la Villa de Timaná, disfrutando del producido de sus bienes. La cercanía del poblado al centro económico y político del momento estimulará el comercio, particularmente de bienes artesanales; y facilitará la formación de un núcleo humano constituido por españoles pobres o mestizos que, por no tener cabida en la Villa, deberán responder aquí por las faenas propias de las haciendas o por los quehaceres administrativos de la naciente población.

¹² Fuente: Vargas Motta, Gilberto. Monografía histórica de Acevedo. Neiva, imprenta departamental, 1962. P.6

Al igual que en muchísimos lugares del país, la mano de obra requerida para este modelo de empresa económica es reducida y se emplea fundamentalmente para proporcionar los productos necesarios para la dieta alimentaria. Estos se obtienen, bien en las orillas de las hacienda o en las partes altas de las mismas, sitio donde se focalizan los pocos indígenas necesarios.

La autoridad española fue precisa en este campo, como lo corrobora el siguiente dato tomado de una cita hecha por el Doctor Vargas Motta en su obra ya mencionada:

“Ítem: ordeno y mando, que en cada repartimiento de indios de su distrito, cada corregidor se informe que tierra tiene y para qué son cómodas y que frutos se dan bien, y de orden para que hagan sementeras común de trigo, de cebada y de maíz, papas, frisoles y legumbres y semillas, y han de hacer libro, cuenta y razón de lo que sembrare y cogiere... y si fuese posible animar a los dichos indios a hacer ebrajes de paño y sayales, frazadas y sombreros...

Ítem: porque si los indios no crían aves ni puercos habría falta en las repúblicas, se les encarga que los indios críen gallinas y puercos...”¹³

Dadas las características descritas, sería lógico pensar que Suaza estaba llamado a experimentar mayores niveles de desarrollo. Y en efecto pudo ser así. Empero, la extensión del Valle no era tan significativa como para soportar una explotación extensiva que dejara mayores rendimientos. Además, y particularmente, su dependencia económica, política y social de la Villa de Timaná no le permitió invertir en sí el producto de las haciendas. Este se extraía hacía, la metrópoli. De ahí que su progreso fuera lento pero su prestigio social reconocido. Al fin y al cabo ahí estaban las tierras que daban nombre a algunas familias principales de Timaná y en su naciente núcleo poblacional urbano se ubicaban familias de blancos con pretensiones culturales aprendidas de los señores propietarios.

LA REDUCCIÓN DEL INDÍGENA

¹³ Fuente: Idem p.74, Historia de Acevedo, Reynel Salas Vargas, 1990

A diferencia de Suaza, Acevedo no parece haber tenido la experiencia del encomendero. Ello indica que la población aborigen inicial, residente en lo que comprende hoy la jurisdicción municipal, era si no nula al menos sí escasa durante el período en el que el Hispano llevó adelante la conquista y parte de la colonización. Desde luego que una deducción como ésta no está afirmando que esa porción de territorio haya permanecido siempre vacía. Para el arqueólogo Jorge Armando Ruiz Ulloa la zona debió ser asiento de una nutrida nación, como parece testificarlo el reciente hallazgo precolombino ubicado en la actual vereda de El Salado, cuyos restos se ubican dentro del período correspondiente al clásico San Agustín.

La ausencia del encomendero de un lado, al igual que de amplias haciendas, por el otro, le imprimieron características particulares a la población próxima a ser fundada.

En términos generales, la encomienda fue el vehículo que transportó la ideología del invasor al someter culturalmente al aborigen, y el sistema que favoreció un modo de producción específico. Sin embargo, en otros lugares parece que fue necesario, en virtud de las circunstancias, apelar a otra experiencia, a otro método, el de la reducción del indígena, para lograr idénticos fines. Empero, si en la zona norte del Departamento del Huila la estrategia de agrupar indígenas en torno a una capillita doctrinera se implementó para asegurar la reproducción de la mano de obra necesaria para explotar los grandes latifundios de los nuevos propietarios¹⁴, en Acevedo la experiencia de la reducción obedeció a la necesidad de asegurar la inmovilidad del indígena para que facilitara la explotación pacífica de las mejores tierras de la región. El futuro de las haciendas del valle al norte de la quebrada del Queso dependía, antes que nada, de la permanencia de los nativos en un espacio determinado.

"El Maestro de Campo don Juan de Vargas y Figueroa, Alguacil Mayor del Santo Oficio de esta Villa y ciudad de La Plata, Gobernador y Capitán General de esta Providencia por su Majestad.

¹⁴ Fuente: Salas Vargas, Reynel. Descubrimiento del Huila. IN. Revista Huila, Nº 37, Neiva. Academia Huilense de Historia, 1987 p. 42

-Por cuanto se han experimentado y se están experimentando hostilidades, extorsiones y muertes alevosas que han hecho en esta jurisdicción los indios de nación Andaqui, dando avances y asaltos de parte de noche en muchas haciendas donde han entrado, saqueando y quemando rancherías con tanto atrevimiento que ha habido ocasión en que han cautivado y llevado mujeres blancas. y así, por esta razón, cano por haber venido su merced a la visita de esta villa, en cumplimiento de su obligación y no haber hallado en ella quien obtenga el oficio de Sargento Mayor; y porque conviene poner remedio a lo referido, para que los vasallos de su Majestad vivan en sus casas con quietud y sin el recelo que deja entender; y para que tengan las compañías de infantería quien las rija y haga guardar las órdenes que se esparcieren; y que no se experimenta en adelante los asaltos y vejaciones que Han hecho necesario que todos los vecinos de esta villa y los demás lugares de este Gobierno tengan cada uno su arma de guerra y estén a punto de guerra alistados debajo del dominio de don Francisco de Rojas y Narváez, Capitán de Infantería de los de esta Villa, para que los rija, discipline y gobierne. Y para que todo esté en buen gobierno y estilo militar es preciso nombrar un Sargento Mayor que asista a lo que se ofreciere en dicha Villa debajo de cuyas órdenes esté el Capitán de ello, y que éste sea de la calidad y buenas partes, que para tal caso son necesarias. Y porque estas muchas, heredadas y adquiridas de sus nobles obligaciones y honrados procedimientos que se han experimentado en este gobierno de todo lo que en él se ha ofrecido de servicio de Su Majestad., concurren en la persona del Alférez Don Martín Calderón del Castillo, vecino encomendero de esta Villa, desde ahora lo exijo y nombro por tal Sargento Mayor de esta Villa, por ser frontera de los dichos indios de nación Andaquíes, con quienes es necesario estar en guerra viva y "casi de continuo con las armas en la mano, por las traiciones que acostumbran. V que el dicho Sargento Mayor lo ha de hacer esto a costa de su caudal, por cuya causa por ahora lo relevo de pagar media anata,

"Al cual desde luego se le da posesión en la insignia de tal Sargento Mayor, y puedo nombrar un ayudante que le lleve y traiga sus órdenes, para que tengan la debida ejecución y mando, para que los tenga a los Capitanes, Alférez, Sargentos, Cabos de escuadra y a

todos los demás Cabos militares y soldados milicianos (para que) estén a las órdenes, llamamientos, y mandatos del dicho Sargento Mayor en todos los tiempos, hora y ocasiones que se les diere, obedeciéndole en todo y por todo como a su Superior, pena de incurrir en todas las leyes en que caen o incurren los que no obedecen a los jueces superiores de milicias, y en todas las penas que - por el dicho Sargento Mayor les fueren impuestas. Y mando al Cabildo, justicias y regimiento de esta Villa, vecinos encomenderos y hombres buenos y moradores de ella, hayan y tengan al dicho Sargento Mayor de Infantería española de la milicia .v de esta Villa, y juntamente y en la misma • conformidad el Cabildo, justicia y regimiento y le reciban, le hayan y tengan, le guarden y le hagan guardar todas las honras, gracias, mercedes, franquezas y libertades y excepciones, preeminencias, prerrogativas e inmunidades y todas las demás cosas y para cada una de ellas, que por razón de tal Sargento Mayor debe hacer y poseer todo bien cumplidamente, sin que le falten en cosa alguna; y lo cumplan los unos y los otros, pena de doscientos pesos de buen oro para la Cámara de Su Majestad y gastos de guerra de per mitad, que es fecha en esta Villa de Timaná el veintidós de abril de mil setecientos y trece años."¹⁵

DON JUAN VARGAS Y FIGUEROA

Empero, los métodos empleados no siempre fueron los de la fuerza. Con frecuencia se utilizaron la prudencia y el buen trato para lograr la reducción de una nación siempre esquiva al dominio:

"El capitán don Bartolomé Vásquez, etc. Por cuanto habiendo comparecido en esta Villa el día treinta de marzo de este presente año Licenciado don Manuel del Campo Salazar, Cura doctrinero del pueblo de San Francisco Javier de los Andaquíes, nuevamente conquistados y reducidos, y pues tomó en noticia como dichos indios Andakíes han hecho fuerza y desamparado el pueblo con todas sus familias, sin que en él dichos indios e

¹⁵ Fuente: Citado por Vargas Motta, Gilberto, op. Cit. P. 80

indias que vivían en dicho pueblo hubiesen quedado más de solamente dos indias, que la mayor está enferma, y la otra, por esperar a un hermano suyo ladino que está enfermo en el sitio de Agustín Pérez, se han quedado; con cuya noticia ha sido necesario para tomar la mejor resolución el enviar quién explote la tierra de los Andakíes y conozca si han parado en alguna parte con algún... o si van de huida a retirarse en lo inculto de las montañas, apostatando

De nuestra Santa Fe Católica. Y porque en el Ínterin que se consigue la noticia, y se alisten y previenen las tropas que han de ir en seguimiento de dichos Andaquíes... y vayan de huida a retirarse, para que si no hubiesen ido con ... y tuvieren que volver a sus casas y pueblo, en ellas no se les siga quebrantos en bienes ningunos y siga quebrantos en bienes y ningunos y con ningún pretexto, para que, viendo dichos indios el modo con que se cuidan y reparan sus perjuicios, que son los que -pueden ofrecer-, ni en sus platanares, ni en labranzas por persona ninguna y con ningún pretexto, para que, viendo dichos indios el modo con que se cuidan y reparan sus perjuicios, que son los que pueden ofrecer en sus casas y labranzas por personas y no conciben el que los -tratan- como forajidos y rebelados, sino que los atendemos y cuidamos de su mayor aumento y conservación de..., mando a cualesquier persona, de cualesquier estado y condición que sean, que por ningún pretexto pase a dicho pueblo, ni les anden a registrar sus casas, ni tocarlos éstos, ni el valor de un huevo, ni de sus labranzas el -de- un plátano, ni aún una hoja ni cosa alguna de sus comidas, ni pase persona ninguna a dicho pueblo con ningún pretexto y esto lo cumplan y guarden pena de la vida y traidor de Nuestro Señor, el que hiciere lo contrario. Y comuníquese este auto al Sargento de las Infanterías Bernardo Sánchez y Mosquera, para que así lo intime y haga saber a todos los circunvecinos de dicho pueblo, desde la casa de Nicolás de Rojas para abajo, y ponga a la razón para que ninguno pretenda ignorancia y luego que lo ejecute, que será de tercero día como le sea entregado. En la entrega así mismo constará en el pie con todo lo demás ejecutado, y pasará a darme cuenta luego con devolución de este auto, fechado en Timaná en treinta y uno de marzo

de mil setecientos treinta y uno, con testigos por falta de escribano.- Bartolomé Vásquez y Velasco - Manuel Méndez y Trujillo - Agustín de Cuéllar Macías - Alejo Muñoz".¹⁶

El empeño por reducir a los indígenas seguía adelante como también el de éstos por fugarse. Los esfuerzos cristianizadores y "civilizadores" del fraile doctrinero y de la autoridad civil asentada en la Villa de Timaná se aúnan en los objetivos descritos por el obispo de Popayán en 1738, cuando nombra superintendente General de toda la provincia Andaquí a Don Juan de Losada y Carvajal, "quien con todo celo y vigilancia ha procurado la pacificación de toda esta comarca y propagación de nuestra Santa Fe Católica en aquella bárbara nación".¹⁷

En mi criterio ni las armas ni el evangelio lograron el pretendido de la autoridad. De ahí que fuera necesario apelar a otra medida más convincente: la donación de tierras. Retornar al antiguo propietario sus derechos de posesión para afincarlo definitivamente al solar. Y dicha donación solo podría hacerla la persona más interesada en su pacificación. He ahí, entonces, que según protocolo del 3 de noviembre de 1752, doña Helena de Valderrama, dueña de "las tierras de Suaza y Acevedo¹⁸" hizo escritura de la donación a los Andakí de un lote de terreno "desde la quebrada del Queso o del Lindero hasta la Carboncita y desde la quebrada de Anayaco hasta Tijña incluso sus montañas"¹⁹.

Según el doctor Gilberto Vargas Motta la donación hecha por Doña Helena a un grupo de familias, desafortunadamente no identificadas, rindió los frutos deseados. A ello obedeció, según este historiador, que la donante hubiese resuelto ampliar la extensión del terreno, mediante escritura otorgada en la Villa de Timaná, el 6 de Agosto de

¹⁶ Fuente: ídem p. 82, Historia de Acevedo, Reynel Salas Vargas, 1990

¹⁷ Fuente: ídem p.86, Historia de Acevedo, Reynel Salas Vargas, 1990

¹⁸ Fuente: ídem p. 88, Historia de Acevedo, Reynel Salas Vargas, 1990

¹⁹ Fuente: ídem p. 88, Historia de Acevedo, Reynel Salas Vargas, 1990

1756, agraciando tanto a los antiguos beneficiados "como a las familias de los Jacobos, de los Jobeles, de los Majeses y de los Sabies y sus descendientes"²⁰.

Los límites del nuevo territorio donado corresponden: a los de la actual jurisdicción municipal, a saber:

"Principiando de la quebradita del Lindero o del Queso, quebrada arriba a dar con la Mesa Alta. De aquí línea recta por la cordillera Mayor, desde donde nacen las aguas que derraman a la quebrada del Guache; Cantarito y otros a la Ceja -siguiendo por estas vertientes y cordillera también en línea recta hasta dar a las cabeceras de Riesito y Guarapas- de estas cabeceras tomando a través la cordillera en línea recta por todo el centro a dar a Serró-Punta. Volviendo al primer lindero se toma por el río Suaza arriba hasta dar a las vertientes de la cordillera mayor que derrama para los Andaquíes. Esta cordillera línea recta por todas las vertientes hasta dar con la cabecera de la Quisayá. De estas cabeceras hasta Serró-Punta de donde nace el río Suaza..."²¹

Las condiciones de la donación Fueron precisas de verdad: "para que los pobladores habiten y cultiven conservando todas las susodichas familias reunidas y sus descendientes sus derechos intactos inmanentes y propios; sin poder ceder, ni vender ni enajenar, ni empeñar, arrendar, traspasar, ni desapoderarse de ellos bajo ningún pretexto ni motivo de venta, ni hipoteca, ni por arrendamiento ni por donación, ni por empeño... las deban conservar siempre con su nombre primitivo que es el de San Francisco Javier de la Ceja de los Andaquíes"²².

En la escritura de donación Doña Helena les encarece, además, a los agraciados que cuiden de la Iglesia, que procuren atraer a todos los miembros de la familia a Dios y que concurran a su entierro para sepultarla, en la seguridad de que ella seguirá rogando a Dios por su bien espiritual y temporal. Igualmente, les pide "que nombren entre ellos sus justicias, y ellos se sometan a nuestro soberano

²⁰ Fuente: ídem p. 93, Historia de Acevedo, Reynel Salas Vargas, 1990

²¹ Fuente: ídem p. 93, Historia de Acevedo, Reynel Salas Vargas, 1990

²² Fuente: ídem p. 94, Historia de Acevedo, Reynel Salas Vargas, 1990

Rey y Señor (que Dios guarde muchos años) para que tengan derecho a ser considerados y tratados como hijos obedientes y sumisos a sus soberanos mandatos que cualquiera cuestión o dependencia que les quieran o pretendan entablar para cercenarle o quitarle sus tierras y montañas y sus sementeras y sus mejoras y sus mujeres y sus hijos o sus bienes"²³.

El otorgamiento de la escritura de donación parece que cierra el capítulo de la reducción. El objetivo primordial de la autoridad colonial, pacificar definitivamente el valle del río Suaza para que sus propietarios pudieran disfrutar de su posesión sin sobresaltos,

Se logra de manera definitiva. Del mismo modo se asegura el desarrollo normal de la evangelización a pesar de los tropiezos y vicisitudes, pues no siempre se contó con sabios, santos y prudentes pastores. A partir de este momento la posesión tranquila de un trozo de tierra y la asimilación paciente de la doctrina Católica, divulgada por los padres franciscanos, será el símbolo y la expresión palpable de una conquista que encubrió el desaforado afán de bienes terrenales bajo los suaves ropajes de la religión, tentación de la cual no se salvaron ni los apóstoles de la Iglesia²⁴.

2. LOS INDIOS PIERDEN DE NUEVO 10 SUYO

2.1 DESTINO DE LOS RESGUARDOS

La posesión de la tierra por parte de las familias Andakíes agraciadas, no fue ni amplia ni absolutamente pacífica. Antes de cumplir medio siglo de posesión los indígenas debieron enfrentarse no solo con los Franciscanos, que pretendían hacerse al territorio cobijado en la primera donación alegando que ésta había sido hecha a favor de su

²³ Fuente: ídem p. 95, Historia de Acevedo, Reynel Salas Vargas, 1990

²⁴ Fuente: ídem p. 113, Historia de Acevedo, Reynel Salas Vargas, 1990

padre San Francisco, sino con otros aborígenes que pretendían radicarse en sus límites²⁵.

Empero, la mayor dificultad de los nativos no parecía provenir de los frecuentes pleitos que entablan para defenderse de esporádicos invasores o de astutos usurpadores de derechos, si no de la tendencia de la política gubernamental, colonial o republicana, que cada momento minaba sus intereses sin que lo supieran.

En efecto, "la tendencia a reducir las tierras indígenas de resguardo, a extender concesiones territoriales individuales, a liberalizar el comercio y el régimen de impuestos, estaría presente durante la última parte del régimen colonial, en el siglo XVIII, pero se profundizaría cada vez más en el siglo XIX"²⁶

Según un estudio de Salomón Kalmanovitz sobre la apropiación de la tierra, los resguardos habían sido intervenidos ya en 1778, particularmente en Cundinamarca y Boyacá. En estas condiciones, pocas esperanzas podrían abrigar las familias beneficiadas con la donación de doña Helena de Valderrama, quien les había colocado como requisito mantener los terrenos recibidos indivisos. Lejos de ellos la clase dirigente esgrimía, como argumento para atacar los resguardos, "que la propiedad comunal constituía una traba mayor para la libre circulación de las tierras y, por lo tanto, interfería el desarrollo de la producción, especialmente de aquella destinada a la exportación"

En verdad, parece que el problema no era el que exteriorizaba la clase dirigente. Si se acepta la apreciación del autor citado inmediatamente, la cuestión no era de tierra sino de falta de brazos, por lo que el propósito final que animaba la disolución del resguardo no era tanto liberar la tierra cuanto "fijar en las haciendas a los indígenas aún considerados como tales por la ley"

²⁵ Fuente: Vargas Motta, Gilberto. Monografía Histórica de Acevedo. Neiva, Imprenta Departamental, 1962. P.127

²⁶ Fuente: Kalmanovitz, Salomón. El régimen Agrario durante el siglo XIX en Colombia, IN Nueva Historia de Colombia, Bogotá, Planta Colombia Editorial 1989, v 2, p. 101

Las cosas no cambiaron en cuanto a la concepción que se imponía sobre los resguardos, a pesar de que la Nación había obtenido la independencia política de España. En el Congreso de Cúcuta, celebrado en 1821, se promulgaron leyes cuyo espíritu era el fie dar posesión individual de las tierras comunales entre los indígenas. Su aplicación se frustró por la actitud de los afectados, quienes al reconocer en la Ley una estrategia fácil para acelerar su desintegración social, presionaron a las autoridades para que no se pusiera en práctica. Más adelante, en 1839, se insistió de nuevo y con mayor éxito en la disolución de los resguardos. Ahora sí, "gran parte de las tierras indígenas que quedaban en Cundinamarca, Boyacá, Santander, Tolima y Huila fueron repartidas y adquiridas en la mayor parte por terratenientes y ricos comerciantes"²⁷.

Ante el avance de la legislación oficial, que expresaba los intereses de la clase en el poder, la lucha de los Jobeles, Jacobos, Majeses y Sabies, descendientes de los agraciados por doña Helena de Valderrama resultaba desigual e inocua. La disolución se aproximaba y esta vez no los salvaba ni la estratégica conformación geográfica del estrecho valle que hacía de San Francisco Javier de la Ceja de los Andakí un territorio perdido para la civilización republicana. Para su desgracia, las tierras que habían recibido como donación estaban pobladas con quina, un producto vegetal que reclamaría Europa con insistencia, en poco tiempo. Además, las depresiones del Vergel y de la Ceja facilitaban el paso hacia el Caquetá, donde el caucho llamarla al hombre para trabárselo en su trágica vorágine.

Al igual que en el territorio de la República, el de Acevedo estaba escasamente poblado hacia mediados del siglo XIX. El mayor porcentaje de la población se lograba de las fracciones de Pueblo viejo, San Antonio, Llanitos y la Guache, dejando desprotegidas las restantes tierras que podrían calificarse como baldíos, a pesar de los títulos de propiedad que se esgrimieran.

Para esta época, desde el alto Gobierno se quería impulsar, la producción adjudicando tierras en grandes extensiones a militares y

²⁷ Fuente: ídem op. Cit p 105, Historia de Acevedo, Reynel Salas Vargas, 1990

políticos, y a los comerciantes que aseguraban sus préstamos al erario público con respaldo territorial, tal como se vivió en el Huila con la Hacienda de Laboyos y con las propiedades de don Lorenzo Cuéllar.

La inestabilidad política de la nueva república expresada en una crisis económica permanente, mal vinculada al mercado internacional y con unas exportaciones que se caracterizaban por el estancamiento, urgían medidas que consolidaran el Estado y aseguraran una economía más estable y menos expuesta a los vaivenes del mercado mundial y a la irracional explotación de los recursos naturales. A ello apuntarán las llamadas Reformas Liberales, ocurridas en la segunda mitad del siglo XIX.

2.1 LAS REFORMAS LIBERALES

Para *Ciro Flamarión Santana Cardoso* y *Héctor Pérez Brignoli*, autores de la *Historia Económica de América Latina*, "el proceso político de la Reforma Liberal, llamado a veces "Organización Nacional" o con otras denominaciones similares, caracteriza la fase de consolidación de los Estados Nacionales"²⁸.

Junto a los propósitos que animaban la implantación de la reforma, el fundamental fue el de constituir un mercado de tierras con el fin de desmovilizar grandes extensiones de territorio que seguramente aptas para los cultivos. En virtud de tal objetivo se desamortizan los bienes de la Iglesia, de las órdenes monásticas, de las comunidades indígenas y las propiedades ejidales de los municipios en un proceso más o menos rápido que traspasó al dominio privado significado número de propiedades antes comunales.

²⁸ Fuente: *Cardoso, F.S y Pérez Brignoli, Héctor. Historia Económica de América Latina. 4ª ed. Barcelona, Crítica, 1987, v.2 p 29*

Ante esta realidad "las comunidades indígenas establecieron una resistencia mucho más tenaz y duradera; en algunos casos llegaron a lograr el reconocimiento legal que las primeras leyes republicanas invariablemente les negaron. Se percibe también, en la evolución interna de las propias comunidades, una erosión lenta en el funcionamiento de la propiedad y la organización del trabajo calcetivos"²⁹.

Para el caso colombiano, la primera fase de las reformas que se comentan ocurre entre 1847 y 1854, destacándose en ellas la abolición de la esclavitud en 1851, la de los diezmos y censos en 1850 y de los resguardos indígenas, también en 1850. Junto a estas medidas se tomaron otras colaterales, como las reformas fiscales, y la abolición del monopolio estatal sobre el cultivo del tabaco en 1848.

Según criterio de los autores de la Historia Económica de América Latina "las reformas de mediados de siglo proporcionan las bases económicas necesarias para el desarrollo de los cultivos de exportación. Pero, como acabamos de ver, hasta fines del siglo no hay ningún producto exportable que se imponga con claridad, asegurando la posibilidad de un crecimiento económico sostenido"³⁰.

Toda actividad económica que se iniciaba por la época viviría una fase inicial de expansión que aseguraba el mayor de los éxitos, pero después caía en un estruendoso retroceso, no sin antes haber levantado una tormenta de pasiones y falsas ilusiones. Y en verdad que no fueron pocas las empresas iniciadas. Ellas, la minería, el algodón, el añil, el palo de Brasil, el tabaco, las pieles, el café, la quina y el caucho, fueron las principales actividades de exportación que le rindieron divisas al país. Las dos últimas serán definitivas para los ulteriores desarrollos sociales y políticos del futuro municipio de Acevedo.

2.3 EL INFLUJO DE LA QUINA Y EL CAUCHO

²⁹ Fuente: ídem p. 31, Historia de Acevedo, Reynel Salas Vargas, 1990

³⁰ Fuente: ídem p. 41, Historia de Acevedo, Reynel Salas Vargas, 1990

Ha quedado establecido que el mayor interés del Gobierno y de la clase dirigente Nacional durante la segunda mitad del siglo XIX, período de extraordinaria agitación y crisis general, era asegurar una vinculación más permanente con la economía exterior con el propósito de obtener y garantizar la tan anhelada como esquivada estabilidad económica y política interior. Bajo estos auspicios entre 1850 y 1882 se vive una etapa de crecimiento sostenido de las exportaciones, sobre todo de tabaco, algodón, añil, cueros, oro y muy incipientemente de café, al final del período.³¹

Salomón Kalmanovitz, anota que estas actividades exportadoras no lograron superar la circunstancia del ciclo corto porque su desarrollo "en un marco social pre capitalista se erigió como un importante obstáculo para el éxito"³² de los mismos, y porque ellas terminaban una vez que se explotaba la fuente natural de la riqueza o se derrumbaba su demanda en el mercado mundial.

"Sin embargo aunque la apreciación del autor resulta valedera, no se puede desconocer que se registra una coincidencia general entre las fases sucesivas de auge y de contracción del comercio latinoamericano con la coyuntura económica de países industrializados. El crecimiento del comercio entre 1850 y 1873 se inscribe dentro del contexto capitalista particularmente expansivo; auge de la construcción ferroviaria, triunfo de la navegación a vapor (canal de Suez 1869), "fiebre del oro" en California, incremento notorio del movimiento internacional de capitales, etc. En América Latina esta fase coincide, en casi todos los países, con una aceleración de los procesos de reordenamiento interno... avance sobre las tierras comunales y de propiedad eclesiástica; colonización de áreas vacías; preparación del fin de la esclavitud, etc."³³.

³¹ Fuente: Kalmanovitz, Salomón. Economía y Nación. Op. Cit p. 176

³² Fuente: Ídem p. 169, Historia de Acevedo, Reynel Salas Vargas, 1990

³³ Fuente: Cardoso, Ciro F.S y Perez Brignoli, Héctor. Op. Cit p. 117

Las consecuencias del progreso de las exportaciones en la segunda mitad del siglo XIX no siempre son positivas. Tulio Halperin Donghi, en su Historia Contemporánea de América Latina, piensa que "este avance por explosiones que no siempre logran dejar otra huella permanente en la tierra por ellos tocada que una devastación comparable a la de una catástrofe natural, debe, sin duda, en parte -pero solo en parte- sus turbulencias a la vinculación creciente con unas metrópolis que viven ellas mismas una coyuntura económica más sacudida"³⁴.

La fiebre de la quina y del caucho todo lo transforma. Los efectos de un mercado internacional activado como se ha visto rose quedaron en los puertos ni en las grandes poblaciones. Sus consecuencias afectaron de alguna manera a todos los elementos que conformaban la cadena económica, llámense comerciantes, exportadores, intermediarios, colonos, o indígenas sueños de su tierra por el beneficio de una donación perpetua y dueños también, de su propia justicia.

Así lo aprecia el Doctor Gilberto Vargas Motta:

"Y como si esto fuera poco, la explotación de la quina y el caucho saca al indio de sus sementeras, lo lleva a las montañas, lo traslada al Caquetá: con ellos se abre el campo donde surgirá Florencia. Abunda el oro; las libras esterlinas ruedan de mano en mano y el brandy, el aguardiente y el guarapo de boca en boca. Hay un cataclismo moral; crímenes que se quedan impunes, sangre sin vengar; es el imperio de la fuerza sobre el derecho. No hay autoridades y solo habla el machete del indio y el revólver del blanco. Donde hoy está la Casa Municipal de Acevedo encontrará base entonces el depósito donde se almacenaba la sangre del indio hecha quina y caucho"³⁵.

Personalmente discrepo, en parte, de la consecuencia que obtiene nuestro historiador del influjo de la explotación de los recursos

³⁴ Halperin Donghi, Tulio. Historia Económica de América Latina, 10ª ed. México, Alianza, 1983. P. 280

³⁵ Fuente: Vargas Motta, Gilberto. Op. Cit. P. 167

naturales mencionados, sobre el indio. Si bien es cierto que el desorden moral que reinó en su comarca pudo haberle hecho daño, pienso que no fue explotado en los términos transcritos, pues su número era bastante reducido. Así se confirma al confrontar el censo de 1896, que aparece publicado en las páginas 169, 170 y 171 de la Monografía Historia de Acevedo, el cual arroja un total "general" de 162 nativos en capacidad de contribuir con la causa de la defensa del territorio.

Según mi apreciación, la peor consecuencia de esa avalancha de inmigrantes fue la pérdida de las tierras y de su individualidad jurídica. Para ello me apoyo en el historiador Bernardo Tovar Zambrano, de quien tomo el siguiente aparte:

"La quina también se explotó en el Alto Magdalena. En esta región se asentó la poderosa Compañía "Lorenzona" (Cuéllar Duran, Ángel y Co.) dedicada primero a la extracción de Chinchina y luego a la de caucho. Desde la hoya de San Agustín hasta el Valle de Suaza se beneficiaba la preciosa cascara lo mismo que en la vertiente de la cordillera Oriental, hacia el Caquetá. Además de la Compañía Lorenzona, a la región de San Agustín llegaron como quineros y caucheros varios centenares de indios procedentes del Cauca y Nariño y poblaron densamente la zona; igual sucedió en el Valle de Suaza, a donde llegaron gentes de todas las clases sociales para sacar quina y cuando ésta se acabó se asentaron definitivamente en la región. Esta inmigración quinera revivió viejos conflictos de tierras en el Alto Magdalena y originó otros. De este modo, en 1881 los indios de los resguardos de La Ceja presentaron memorial dirigido al Presidente de la República en el cual se quejaban de que varios individuos se habían apoderado de una extensión del territorio del resguardo sin ningún título legal para ocupar tales tierras"³⁶.

Luego del auge de la quina sigue el del caucho y, aunque éste no se explotó intensamente en el Huila por no ser abundante, varias de sus localidades se convirtieron en avanzadas estratégicas para

³⁶ Fuente: Tovar Zambrano, Bernardo. La región y sus mercados. Una aproximación a la Historia Económica del Huila. Mimeo p. 48

adelantar una explotación sistemática en las selvas del Caquetá. En este contexto aparece Acevedo cumpliendo un rol importante dentro de la nueva línea de exportación y sufriendo las consecuencias del impacto económico. El profesor Tovar Zambrano ha logrado la siguiente radiografía de la situación:

"Al sitio de la Perdiz también habían llegado los famosos hermanos Gutiérrez, de origen antioqueño, antiguos quineros que se habían convertido en caucheros. Ellos habían entrado por el camino que de la Ceja (hoy Acevedo) conducía al río Pescado. En la Ceja los Gutiérrez establecieron sus depósitos para caucho y mercancías, y este pueblo se convirtió en un centro importante de la avanzada cauchera. La Ceja, llamada también la Concepción, surgió entonces como un centro comercial de donde se despachaban mercancías, por la trocha "La Mene" para ser cambiadas por Caucho; también se enviaban winchesters y manserers, como apoyo de la "colonización" en donde tuvieron amplio uso, no solo en la cacería, sino también para resolver los conflictos entre los blancos e inclusive contra los indígenas. Se formó entonces un circuito comercial que unía al Caquetá con La Concepción y a éste con Neiva. El trayecto entre Neiva y La Concepción se hacía a lomo de muía y de ésta al Caquetá por medio de cargueros. Numerosas recuas de mulas salían de Neiva a la Concepción llevando mercancías y retornando con el "oro negro". De la Concepción esas mercancías eran transportadas a lomo de indios y blancos, a través de la cordillera al río Pescado, desde donde se distribuían a las agencias caucheras, a lo largo del Caquetá y Putumayo. Las caravanas de cargueros se llamaban "recuas" y quien hacía la comida durante los viajes era el "mulero". Cada hombre cargaba de dos a cinco arrobas, y el flete se pagaba a un real (5 centavos) por arroba.

Siguiendo la actividad comercial, la vida del pueblo de la Concepción se tornó agitada y dramática; a la vez que transcurrían los negocios, se bebía licor y se jugaban naipes y dados. Las vegas de Suaza, al pie del pueblo, se llenaron de cañaduzales, se establecieron zacatines y se producía aguardiente, el cual era muy codiciado por los blancos e indios del pueblo, y por supuesto de los caucheros. Una muestra de la agitada vida del pueblo es la siguiente descripción de un testigo

presencial citado por Juan Friede: " En la calle de Sofocón día y noche se oían flautas, tiples y guitarras. Los bailaderos y cantinas estaban siempre llenos, nunca se cerraban. Venía la gente con el caucho, lo entregaban, pagaban sus deudas y con el resto a la cantina. Allí dormían y comían y solo salían para pelear a revólver, puñal y barbera. Y peleaban a la "antioqueña", a punto de pañuelo: cogían un "rabogallo", de cada punta, y se daban machete hasta que el uno o ambos caían.

Los hermanos Gutiérrez, que eran numerosos (Venancio, Eloy, Francisco, Ramón, Raimundo, Burbano, Roberto, Emilio y Ricardo) motejados los "maiceros" por ser de Antioquia, y con muchas cuentas pendientes con la justicia, dominaban la vida del pueblo, en donde imponían "su ley" con el mauser y la cachiporra; "una vez continúa el mismo testigo salió a la calle Nicanor Fajardo, el indio gobernador, bastante borracho.

Se plantó en medio del "Sofocón" con una peinilla en la mano, gritando:

"Todos los Gutiérrez son unos bandidos". Pasaba por allí Burbano, "SI Travieso", en su caballo "El Pepino" y grito al indio: "Repita, indio hijo de... lo que has, dicho". "Que todos los Gutiérrez son unos bandidos", repitió el indio; y desde el caballo le echó Burbano una puñalada que le cortó tres dedos de la mano. ¡Tanto tino tenía Burbano!, y después, dele con el caballo por las calles espantando indios y blancos y gritando: ¿Con quién peleo, que solo muñecos veo? Tuvieron los Gutiérrez sus disgustos y se echaron de enemigo al Padre Ignacio Curt. Se las daban de fundadores del pueblo y el padre desde el pulpito les decía que lo que habían fundado era un alambique..."³⁷

El efecto de estos dos fenómenos económicos fue nefasto para los nativos. Muchos colonos y con ellos los trabajadores que estuvieron vinculados a la explotación de la quina y el caucho se asentaron

³⁷ Fuente: ídem pp. 60 y S.S, Historia de Acevedo, Reynel Salas Vargas, 1990

definitivamente en sus tierras. Estas, que hasta ese momento habían sido de propiedad exclusiva de los descendientes de sus familias beneficiadas por doña Helena de Valderrama, se convirtieron en ese momento, por obra y gracia de las nuevas leyes que afectaban la propiedad común, en botín de fácil despojo. Además eran ya atractiva propiedad pues se habían valorizado por la importante vinculación que tuvieron con uno de los momentos estelares de comercio exterior colombiano.

En las tierras del futuro Municipio de Acevedo también se cumplió un fenómeno general descrito así por Kalmano- Vitz:

"Durante el apogeo del tabaco y, más tarde, con los cueros, las tierras bajas se valorizaron... Tamaña valorización está estrechamente ligada a las condiciones de exportación y cuando éstas se deterioraron, los valores territoriales se vinieron también al suelo"³⁸.

2.4 LOS COLONOS LLEGAN PARA QUEDARSE

Amparados por las nuevas circunstancias legales, los que llegaron tras del negocio de la quina y del caucho encontraron un lugar donde ubicarse definitivamente, pues al no importarles exclusivamente la materia del comercio hallaron aconsejable sentar reales en una tierra que rendía, por el momento, riqueza, y que brindaba la posibilidad de asegurar un terreno propio, imposible de tener en la región de Pitalito.

Según Bernardo Tovar Zambrano³⁹, a comienzos del siglo XVIII se habla formado en el Sur del Huila un enorme latifundio, cuya extensión era dos mil kilómetros cuadrados, y se le conocía como Hacienda de Laboyos. A raíz del negocio de la quina, sus terrenos fueron ocupados por los colonos que cultivaron sus tierras con el beneplácito de los que los que necesitaban fuerza de trabajo y alimentos para la empresa. Sin embargo, cuando el negocio

³⁸ Fuente: Kalmanovitz, Salomón. Economía y Nación. Op. Cit. P. 209

³⁹ Fuente: Tovar Zambrano, Bernardo. Op. Cit. Pp50 y S.S

decaió y los invasores intensificaron los cultivos, se convirtieron en un peligro que amenazaba el derecho de los propietarios. Estos quisieron desarraigar a los «oradores, tanto indígenas como colonos blancos, nichos de los cuales fueron expulsados y se localizaron, algunos de ellos, en las tierras relativamente planas en la parte alta del Valle del Suaza.

Es testimonio de Olegario González Cotacio, confirma esta opinión:

"Mi papá, Rubén González Rojas, nació en una vereda de Pitalito, denominada Chillurco.

Hubo una afluencia de gentes de Pitalito, especialmente de Chillurco que se vinieron para acá. Entre ellos don Vicente Peña y don Miguel Antonio González, mi abuelo, y se radicaron en diferentes partes del municipio. Pero ellos llegaron con sus familias, que estaban pequeñas. Ellos crecieron aquí, contrajeron matrimonio y se fueron disgregando, algunos incluso para el Caquetá. De los Peña se quedaron solamente Fidelino y Jesús. Mi abuelo debió llegar a principios del año de 1890.

La razón principal para que se vinieran fue que ellos eran arrendatarios de don Lorenzo Cuéllar, en Chillurco. Silos tenían unas mejoras que habían puesto en los lados del Magdalena. Ellos debían pagar un arrendamiento, representado en un jornal al mes para la hacienda. Entonces encontraban que aquí había muchas tierras baldías y las propiedades estaban incipientes y baratas. Por, eso se vinieron.

La familia Peña y la familia Murcia eran también de la misma procedencia. Los Parra y los Trujillo también llegaron de allá y se organizaron en San Marcos. Los Valderrama: Carlos, Tomás y Buenaventura.

Bajo esta perspectiva se fueron quedando aquí. Y las familias fueron creciendo pues se casaban con mujeres de aquí. Como los Peña, que casaron con las Rojas. Así se fue formando el nuevo Municipio.

Mi abuelo materno vino aquí licenciado después de una guerra, enrolado con algunos amigos que había hecho en las filas. Él era del Cauca. Aquí vino y casó con Tránsito Ramírez. Posteriormente antes del 25 se Fueron para el Caquetá y detrás de ellos los hijos".

Antes de la oleada migratoria de la que habla Olegario González, cuyos integrantes se hicieron a algunas tierras que quedaban por fuera de los límites de la primera donación, es decir, más allá de Pueblo Viejo, Anayaco, San Antonio, Llanitos y Aguirre. Había hecho su aparición don Santiago Motta Esterling. También procedente de Pitalito, activo comerciante que inició un proceso colonizador abriendo fincas a lo largo del valle, en dirección Sur-Norte, de tal manera que se apropió de las tierras más planas, realmente escasas y valiosas por la estrechez característica de la región, con lo cual contribuyó a fundamentar su prestigio económico, social y político.

Todo parece indicar que los recién llegados no causaron mayor molestia a la población nativa, salvo el hecho de que varios de ellos edificaron sus casas de habitación en los terrenos elegidos para levantar la población junto a la capilla que servía de Iglesia, la parte más apreciada y respetada de la donación. Por lo demás, los restantes inconvenientes se solucionaban admitiendo la autoridad del Cabildo Menor y de su justicia. Empero, aquí, como en tantas otras ocasiones la calma fue presagio de tempestad. Una voz que se erigió la autoridad civil con el nuevo municipio las circunstancias cambió diametralmente. El legítimo y tradicional propietario pasó a ser agregado y su justicia nostálgica vivencia de un pasado igualmente difícil pero más digno por lo propio. El nuevo invasor, el colono, resultó ser ahora y por muchos años el señor.

3. LA FORMACIÓN DE UN NUEVO MUNICIPIO

3.1 AMBIENTE NACIONAL

El municipio de Acevedo nace, como entidad administrativa independiente, en un momento de la historia nacional considerada por los expertos como de transición, período en el que toman cuerpo, al decir de Bernardo Tovar Zambrano, "las condiciones económicas, sociales y político-institucionales que encauzaron al país por el derrotero de la modernización capitalista"⁴⁰

El año de 1886 marcaba el principio de la regeneración; el fin de la disgregación de un país formado por Estados Federales que más parecían cuasi repúblicas, desarticuladas y miserables en lo presupuestal.

Lentamente Colombia inicia su avance hacia la unificación política y hacia el desarrollo capitalista en un proceso cuyo desarrollo deja entrever falta de armonía en su ritmo y tendencia hacia la heterogeneidad, pues, a pesar de que se pretende la liberalización de la economía se insiste en mantener relaciones serviles de trabajo.

"En verdad, las reformas liberales, incluidas las que redefinían las relaciones Iglesia-Estado, habían tocado apenas la superficie de un cuerpo social que no había sido impugnado lo suficiente por el capitalismo. Su estructura se fundamentaba en conjuntos celulares caracterizados por la relación de servidumbre entre terratenientes y campesinos. Pero aún los subconjuntos campesinos y artesanales, que podían exhibir propiedad privada sobre la tierra y condiciones libres de trabajo se organizaban también sobre la base de la servidumbre familiar. Con todo, la desestabilización política, social y religiosa contribuyó a que se relajara la servidumbre y a que brotaran, en unas regiones más que en otras, destellos de libertad individual, un campo más propicio para la acumulación de capital. La creciente inserción del país en el mercado mundial sería el vehículo para que el capitalismo se implantara tortuosamente en el organismo nacional, en condiciones más favorables"⁴¹.

⁴⁰ Fuente: Tovar Zambrano, Bernardo. La economía colombiana (1886-1922) IN Nueva Historia de Colombia. Bogotá Planeta 1989 v 5p 9

⁴¹ Fuente: Kalmanovitz, Salomón. Economía y Nación. Siglo XXI Bogotá. 1986 p 168

El país comienza a cambiar y a modernizarse. El liberalismo, que había impulsado el comercio internacional y promovido la libre iniciativa hasta puntos extremos debilitando el Estado Central, vio cómo se resquebrajaba su hegemonía frente a la aplicación de un nuevo proyecto que daba mayor importancia al fortalecimiento del poder central, a la protección de lo producido internamente, al equilibrio de la balanza, a la abolición de las aduanas interiores que entrababan el comercio y al acercamiento entre la Iglesia y el Estado para darle solidez ideológica al dominio de los terratenientes.

El proceso de unificación nacional se intentaba apoyado en varios medios, entre ellos el de la fuerza, sin mayor éxito. De ahí que haya sido la formación, desarrollo y ampliación del mercado nacional, dinamizado por la economía cafetera, el que logró el efecto integracionista que se pretendía y que costó, en su período de aclimatación, más de una guerra. En estos términos fue el café el que, además de asegurar la vinculación estable al mercado exterior, favoreció la transformación interior.

El Estado se robusteció, se modificaron las relaciones entre la capital, las regiones y los municipios y hubo mayores recursos financieros gracias al incremento de las exportaciones, del financiamiento externo y a la imposición, moderada,, del impuesto a la renta. SI ambiente general fue de cambio. Las fábricas se multiplicaron y el nuevo sistema económico influyó en la manufactura, el transporte, en los servicios, en la agricultura y en la ganadería. La separación campo-ciudad comenzó a hacerse cada vez más visible en la misma medida en que el crecimiento de la población urbana era mayor. Igualmente, fueron surgiendo polos de desarrollo industrial asociados a las diversas actividades económicas. Medellín, Barranquilla, Cartagena y Bogotá, serán prototipos de la modernidad que poco a poco va cubriendo todo el país. Finalmente, otra característica de este período de renovación se percibe en la demanda de productos importados la que aumenta en la misma forma en que la economía externa del café progresa, así como en la demanda de productos alimenticios creciente según el ritmo de crecimiento de la población urbana.

El fenómeno de la modernización se palpa no solo en la economía externa e interna, sino también en la organización del Estado, en el desarrollo urbanístico de algunos núcleos poblacionales y en las relaciones sociales, producto de la expansión y relativa generalización del mercado de trabajo lo que repercute en la aparición de nuevas formas de lucha entre los diferentes niveles de la sociedad y la apertura de espacios para la participación política de las masas, particularmente de aquellas ubicadas en las ciudades.

Sin embargo, el fenómeno de la transformación no era homogéneo, como ya se dijo. En oposición a lo que sucedía en los centros donde se apreciaba mayor influjo de las nuevas actividades económicas continuaban imperando las relaciones sociales en el campo y la economía campesina permanecía atada al trabajo exclusivamente para la subsistencia. Paralelo a este fenómeno se vivía una fuerte sustracción de mano de obra campesina cuyos brazos engrosaban los contingentes de obreros en las obras públicas, las que avanzaban con rapidez, particularmente en los ferrocarriles y carreteras, diseñadas de tal manera que su dirección se encaminaba a mejorar las condiciones del comercio exterior y a facilitar la articulación del mercado interior.

En medio de no escasas luchas políticas internas y de desgarradoras arremetidas del poder extranjero contra el territorio nacional y sus recursos, se amplía el proyecto modernizador que se mantiene constante a través de las primeras dos décadas del presente siglo, salvo pequeños períodos de estancamiento se presentaron luego de haberse superado la profunda crisis que en todos los órdenes significó la guerra de los Mil Días.

La crisis de los años treinta, anunciada desde 1927 cuando comienzan a reducirse los aportes para las obras públicas y generalizadas por la caída vertical de los precios del café, rompe drásticamente una etapa de progreso continuado y con ella la hegemonía del partido que había liderado desde la dirección del Estado, la realización del proyecto renovador.

Los efectos de la Depresión fueron calamitosos para el país. A la dramática reducción de los presupuestos oficiales y la consiguiente parálisis de las obras públicas se unió la caída de los ingresos externos por el cierre del mercado internacional y del flujo de inversión extranjera. En estas condiciones de la economía nacional sufrió un efecto desestabilizador tal que detuvo bruscamente la carrera ascendente del progreso nacional y demandó esfuerzos superiores para sobreponerse a sus funestas consecuencias.

Superada la crisis se inicia un nuevo período de exitoso crecimiento, durante el cual se experimentan, también, transformaciones sociales e institucionales significativas.

Jesús Antonio Bejarano Ávila dice así sobre este período: "Si intentásemos seleccionar los procesos más importantes ocurridos en lo económico durante estos años, habría que señalar, de una parte, la consolidación de la industria como el sector dinámico del conjunto de la economía; de otra, la ampliación del ámbito de intervención del Estado y el diseño y aplicación de instrumentos de política económica de mayor alcance que los disponibles en los años anteriores y, finalmente, los empeños -a la postre infructuosos- por acomodar la sociedad rural a las mismas realidades de una economía en tránsito hacia; la industrialización, empeños que se cristalizaron jurídicamente en la Ley 200 de 1936"⁴²

Durante este período la industria aceleró su crecimiento, en tanto que las inversiones en obras públicas mejoraron las condiciones de transporte, la economía cafetera había alcanzado un mayor desarrollo y la población urbana aumentaba la demanda. De otro lado, la agricultura y la ganadería comenzaron a ser objeto de transformaciones técnicas que se introducían por primera vez, de manera más o menos general, y que se apoyaban en las reformas curriculares de las escuelas primarias y de los institutos técnicos de secundaria.

Aunque para el caso de Acevedo la Ley de Tierras no parece haber producido efectos fundamentales, dadas las características de

⁴² Fuente: Bejarano Ávila, Jesús Antonio. La economía colombiana entre 1930 y 1945. IN Nueva Historia de Colombia. Bogotá. Planeta 1989 V 5 p. 116

posesión, pretendo detenerme poco para aportar alguna información del orden nacional.

En los años treinta la producción agropecuaria era escasa; la tierra seguía monopolizada; la productividad baja por cuanto continuaban imperando los sistemas serviles de vinculación; el mercado agrario era muy pequeño y dominaba en el campesino la economía de subsistencia. El reto de la clase dirigente era romper el monopolio de la tierra pero también, y para algunos casos más específicamente, romper las relaciones atrasadas, de trabajo para que éste circulara mercancía, principio fundamental del engranaje económico capitalista. Para este efecto, la Ley prohibió las rentas en trabajo, en especie y el pequeño arriendo en dinero, buscando generalizar el trabajo asalariado.

Los cambios intentados durante estos años y las transformaciones logradas en ellos se asociaban también al cambio en el concepto de propiedad privada, a la posibilidad de intervención del Estado en función del interés social, a la laicización de la educación, a la estructura tributaria y a la reforma electoral.

Las reformas impulsadas por el primer Gobierno de López Pumarejo, en lo social, más que intervenir el latifundio lograron la imposición del trabajo asalariado; y en lo político golpearon por la base el gamonalismo dando origen a un nuevo método de dominación política el clientelismo. Este sostiene su influencia a base de favores y prebendas para el elector; aquél apoya su fuerza en la sumisión y en su poder de posesión de los bienes.

En este ambiente de reajuste económico, social y político de un país que va abandonando las estructuras señoriales y hace el tránsito del servilismo del trabajo asalariado, precisando sus líneas capitalistas, y que moderniza su aparato estatal para asegurar la implantación del nuevo modelo económico surge Acevedo perezosamente, con un ritmo lento, lentísimo diría como si quisiera no abandonar jamás su origen, el de la sumisión llevada a la práctica por un puñada de personas

que, inspiradas en los principios de la sociedad señorial, remedo tropical de la sociedad feudal, impusieron, junto con el sacerdote, su criterio de la realidad y sobre todo sus intereses.

3.2 ORGANIZACIÓN CIVIL Y ECLESIAÍSTICA

La vida de Acevedo, como entidad administrativa independiente, ha sido variable. En 1825 era Distrito Parroquial dependiente del cantón de Timaná. En 1819 le es retirada tal categoría y la Cámara Provincial de Neiva lo anexa a Suaza hasta 1852 cuando se le restablece el carácter independiente. La misma Cámara Provincial lo anexa de nuevo a Suaza en 1862 y en tal condición de dependencia continúa hasta 1895 cuando la Asamblea del Tolima lo erige en municipio con el nombre de La Concepción, mediante ordenanza 032 del 25 de Junio de 1898, siendo su primer Alcalde don Gabriel Motta Calderón⁴³.

En el momento en que Acevedo es erigido municipio dependía en lo eclesiástico de la Parroquia de Suaza, cuyo Cura lo era además de las parroquias de Guadalupe y Elías y de las Viceparroquias de Naranjal y la Concepción. En estas condiciones permaneció hasta 1916, tiempo durante el cual se construyó definitivamente el templo, concluido en mayo de 1902, según rezaba una inscripción colocada en el frontis del mismo. El señor Obispo de la Diócesis, Monseñor Esteban Rojas Tovar el Sacerdote que firma las primeras partidas de bautismo existentes del municipio, como quiera que lo atendió espiritualmente entre 1884 y 1887, creó la Parroquia de San Francisco Javier, mediante el Decreto del 15 de Agosto de 1916, el

⁴³ Fuente: Vargas Motta, Gilberto. Op Cit pp 167 y S.S

cual comenzó a regir a partir del 24 de Septiembre del mismo año.⁴⁴

Sobre la vida administrativa inicial de la nueva entidad municipal se conoce relativamente poco, por cuanto sus archivos se quemaron en el incendio de la Casa Municipal, el 23 de Mayo de 1918. Como es lógico pensar una vez erigido el municipio se procedió a la organización de la administración, a ejecutar un pequeño presupuesto y a ordenar el poblado según el criterio de civilización que manejaban las nuevas autoridades civiles, representantes del pensamiento de los inmigrantes blancos que llegaron para quedarse, como ya se dijo Seguramente, y así se desprende de la lectura de la obra del Doctor Gilberto Vargas Motta⁴⁵, los años iniciales fueron cruciales para su futura vida. Fue el período durante el cual dos autoridades, la civil del Estado y la nativa de los indígenas, debieron convivir y ajustarse en un proceso en el que la primera se impuso definitivamente sobre la segunda, eliminando de esta manera las últimas expresiones políticas concretas de una raza que entró en su fase *Final de* disolución social y cultural. Según se conoce, los sobresaltos no estuvieron ausentes y así se selló definitivamente la derrota del aborigen quien se vio impelido a someterse al nuevo invasor, dando por concluida una larga lucha sostenida durante varios años partir de ahí, el desarrollo del municipio seguirá la tendencia de los dirigentes locales, cuyos intereses se identificaron con los del Gobierno.

Pero la victoria de unos y la derrota de otros no fue fácil. Así lo demuestra el hecho de que solo el 20 de enero de 1906, ocho años después de la erección del municipio, se haya logrado demarcar el área urbana de la población por parte del Concejo. Esta circunstancia y las permanentes intervenciones de los gobiernos provincial y departamental, dejan entrever la delicada tensión que se vivió en las relaciones entre los nuevos habitantes y los antiguos y tradicionales dueños.

⁴⁴ Fuente: Doosesis de Garzón. Eco. Del Vaticano. Garzón, Agosto de 1916 N. 269

⁴⁵ Fuente: Vargas Motta, Gilberto. Op. Cit p. 172

Al comenzar la segunda década Acevedo era así, visto por alguien que vivió en él durante algún tiempo: "En 1910 Acevedo era más o menos una fracción. El enserio era muy reducido. Todas las casas eran pajizas. Los andenes eran de tierra común. Después ya los hicieron de piedra. De la plaza hacia el Sur, por la calle Real, no tenía sino tres cuadras. El marco de la plaza estaba completo. Entre casa y casa había espacios, aunque se conservaba el sistema de manzanas. Sobresalían las casas de Don Teófilo Motta, la de Doña Romelia de Motta, la de don Gabriel Motta. Para esa época había calles y carreras, aunque no tenían nomenclatura, simplemente el trazado.

La Iglesia fue inaugurada en mayo de 1902. Tenía una fachada muy bonita y una casa cural de dos pisos, la misma que se dañó cuando el terremoto del 67. Recién conocí a Acevedo, la Iglesia tenía un caedizo de paja para el lado de la quebrada, como una especie de capilla. El techo de la Iglesia era de teja de barro. El cielo raso que tenía también era muy bonito.

El edificio que prestaba servicio a las oficinas públicas era un caney bajito y estaba localizado en la misma parte donde está la actual alcaldía. Sus paredes eran de bahareque y el techo de paja cortadera. Ese se destruyó en un incendio que formó un preso. En un verano le prendieron candela y en cuántas nos vimos para sacar el preso que estaba ahí. Eso fue en 1918".

Par esa época el Cabildo indígena funcionaba. Los indígenas estaban representados por don Agustín Quiñones y familia, don Albino Fajardo, de Pueblo Viejo y Anayaco, don Santiago Soto en Aguirre, los Majeses allá en Llanitos. Claro que había más indígenas. Los que le he indicado eran los mandamases. Ellos hacían sus reuniones entre ellos. Entre los indígenas y las autoridades no había diferencias.

Los blancos llegaron y dominaron esto. Comenzando por los Motta que eran los de más vuelo y connotados. Don Gabriel, Teófilo, Policarpo, Doña Ester, Doria Mercedes y Doña Susana, esta última era la institutora en esa época.

"Por esa época había almacenes. Uno de Don Teófilo Motta, y otro de Don Gabriel. Había más tiendas de grano, pero de mercancía

solamente eran dos. La gente se dedicaba a los trabajos agrícolas. Aquí era muy abundante la comida. La plaza se abastecía de toda clase de artículos para la alimentación. Los mercados eran los lunes. Aquí se producía sombreros de paja; venían de Suaza y de Timaná a comprarlos.

La carnicería quedaba al principio de la carrera quinta, pasando La Marajo, hacia el Norte. Mataban de 3 a 5 reses, pero cuando mataban 5 sobraba carne porque la población era muy escasa. Para esa época la gente vestía en la mayoría como labriego. No se acostumbraban los zapatos, eran raras las personas que los usaban. Se empleaban alpargatas de cabuya o piel, quimbas. Los empleados vestían distinto".

JUAN DE DIOS GONZÁLEZ

Haciéndole un seguimiento sistemático al archivo municipal existente se puede afirmar que una de las principales preocupaciones de las autoridades locales radicó en darle a la población un aspecto civilizado y ordenado. Por ello, por ejemplo, mediante Decreto 8, del 4 de abril de 1919, se ordena al blanqueamiento de las casas, la construcción de las aceras, y se prohíbe soltar bestias y ganados a las calles y plaza, pública, así como ensuciar la quebrada Marajó y vender carne fuera del expendio oficial.

Otro aspecto que interesa a la autoridad municipal se refiere a la aplicación de medidas de higiene dirigida a evitar la propagación de epidemias y a controlar al máximo el aseo en la venta carne, para lo cual obliga a los expendedores a utilizar delantales blancos.

Animado por estas mismas ideas, el decreto 24, del 1º. De septiembre de 1922, constituye una Junta de embellecimiento de la población, integrada entre otros, por Policarpo Motta, Carlos M. Tello, Jesús Trujillo, Eloísa F. de Motta, Susana Motta de Vargas, Ignacio Valderrama, Gregorio Tovar, Rafael Ortega y Jovita Sánchez de Trujillo, interesante síntesis de la nueva clase dirigente local de donde ha desaparecido todo

nombre nativo, pues nunca volvió a tener acceso a las posiciones de mando.

Junto a las medidas señaladas, referidas al ordenamiento y embellecimiento urbano, y a la aplicación de normas de higiene, aparecen otras según las cuales la autoridad se preocupa por el mantenimiento de ciertas normas de conducta moral y de control de los menores de edad. Por ello prohíbe la venta de tabaco a menores de 17 años, su acceso a cantinas y lugares de juegos de azar, así como el arrendamiento de casas de habitación en el centro del poblado para sitios de prostitución.⁴⁶

Durante buena parte del período que nos ocupa la administración municipal estuvo servida por un grupo tradicional de personas entre los que se destacan Valentín González, Clímaco Medina, Telésforo Col lasos y Gregorio Tovar. Sin embargo, con la caída del Partido Conservador en 1930 otros nombres, seguramente liberales, llegaron a la Casa Municipal. Ellos son Antonio María Gutiérrez, Eulogio Pedraza y Víctor Pedraza, entre otros.

El propósito de las autoridades de tener un cascó urbano armónico y digno de los tiempos civilizados parece que no se logra fácilmente. Todavía, en 1941, trabajan por evitar la presencia de cerdos, bestias y ganados en las calles y plazas, y por trasladar los toldos y negocios que usan fogones a la plazuela, de estas medidas de higiene y las de presentación del poblado le dan sentido a un cargo, casi tan antiguo como el de Alcalde: el de Inspector de Aseo, aunque los resultados de su gestión hayan sido escasos, al parecer. Parece extraño que en ese período más o menos largo de vida municipal, cerca de 40 años, haya habido tan poca actividad gubernamental. Comparado con la situación actual, se debe concluir que la autoridad municipal solo está instituida para asegurar la marcha de la población urbana y dirimir los casos de Policía, porque no se encuentra medida alguna, al menos hasta 1945, que se refiera a la zona rural con excepción de San Adolfo, a cuya génesis se hará referencia específicamente más adelante.

⁴⁶ Fuente: Archivo Municipal. Decreto #06, Mayo 14 de 1927 y Decreto 8, Mayo de 1927.

A diferencia de los documentos referidos a la gestión de la Alcaldía, los del Concejo Municipal permiten apreciar un poco más el ritmo de equipamiento público que sigue el municipio entre su creación y 1945 y palpar más concretamente la forma como algunos servicios, considerados expresión de progreso, van influyendo en la quietud propia de su sociedad. Por medio de ellos se sabe que en 1919 existían dos escuelas urbanas y una rural, está en una de las fincas de Don Gabriel Motta, en Río Arriba; que en 1918 se firmó un contrato para la construcción de la escuela urbana de niñas con don Policarpo Motta; que en 1923 se continuaba adelante con la construcción de la Casa Municipal y que en ese mismo año se construyó e instaló la línea telefónica.

A pesar de la distancia a que está localizada la población de los centros de Gobierno y de su poco peso específico dentro del concierto departamental, debido a su precaria actividad económica y a su nula representación social y política al mismo nivel, Acevedo alcanza a vivir, de alguna manera, la modernización que experimenta el país, animada por los recursos externos que llegan por la indemnización de Panamá y por la financiación internacional. Además del telégrafo en 1923 logra una cuarta escuela, la de Marticas, y se destina una partida para la nueva carnicería, cuya construcción se inicia en 1925. En este mismo año se aprueba la apertura de una nueva vía comunal, por el Filo de Santa Bárbara, entre Acevedo y Timaná, sede de los comerciantes vinculados con el nuevo municipio, con el ánimo, seguramente, de facilitar el crecimiento de las transacciones de mercancías y sombreros. Mediante Acuerdo del mismo año, se aprueba el contrato celebrado con el Ministro de Correos para la implantación de este servicio. Al mismo tenor, se apropian partidas para arreglar los caminos y particularmente para la construcción de puentes, indispensables para la comunidad como el de la Tijiñá por su quebrada geografía.

La crisis de los años treinta parece haber frenado aquí el ritmo de desarrollo de las obras públicas, pues los presupuestos caen a niveles preocupantes y dejan de hacerse ciertas inversiones que estaban previstas anteriormente. De ahí en adelante nada significativo volverá a proyectarse en el municipio, a no ser la brigada que

adelantaron algunas personalidades para lograr comprar un radio para la población.

Acevedo ha logrado algunos beneficios de la época de bonanza nacional, pero su proceso de modernización a través de nuevos servicios públicos, se detiene. La posibilidad de una carretera para comunicarse con el resto del Huila, contemplada dentro del *plan* vial departamental quedará postergada por veinte años más así como la obtención de algunos otros servicios fundamentales, lo cual no indica que la vida de la sociedad se haya también detenido.

Es en este subperiodo de la historia municipal cuando se da otro hecho importante: el cambio de su nombre. El diputado Joaquín García Borrero, animado por su reconocido interés por la Historia, propone el nombre de Acevedo para llamar a la antigua Concepción, propuesta que es acogida por la Honorable Asamblea Departamental, en una Ordenanza intrascendente, la 025 de 1935. Además una educadora particular creó un colegio para señoritas en 1938 y en 1936 la parroquia poseía un local para un hospital que nunca llegó a funcionar.

Los tiempos de bonanza económica para el país parecen acercarse, jalonados por las circunstancias bélicas que vive el mundo. En estas condiciones, el incremento de divisas registrado se convierte en obras para las diversas localidades, quedando Acevedo incluidos dentro de ellas. En 1943, el Gobernador Eugenio Ferro Falla expresa su mayor interés en acometer carretera Suaza-Acevedo, por considerar importante la economía de la región. En la Ordenanza de presupuesto de ese mismo año la Honorable Asamblea Departamental apropia una partida para el camino Acevedo-San Adolfo-Pitalito, así como para un carreteable entre Acevedo y Pitalito⁴⁷. Además, el Consejo Departamental de Fomento Municipal acuerda construir la Escuela de San Adolfo en el bienio 1944-1945, mientras el Concejo Municipal de 1941 apropia una partida para comprar a Resurrección Gómez las mejoras con el fin de iniciar la urbanización de la misma Inspección.⁴⁸

Según una comunicación del 20 de junio de 1943, en julio de ese mismo año se iniciaron los trabajos de apertura de la carretera Suaza-Acevedo,

⁴⁷ Fuente: Archivo Departamental. Ordenanza 03 de 1943. Neiva.

⁴⁸ Fuente: Archivo Municipal. Resolución 20 de 1941. Acevedo.

cuyo trazado y planos estaban ejecutados desde 1940, pues para el Gobierno Departamental esa carretera es necesaria "para darle salida a los cuantiosos productos de maíz, panela, café, maderas y cerdos que produce"⁴⁹, esa municipalidad.

Paro esta época nuevos nombres corrían entre los vinculados a la administración; entre ellos se mencionan con más insistencia: Oliverio Plazas, Jesús María Basto, Antonio Pialas y Ricardo Losada, quienes apoyaban a una generación que se extinguía y que estaba representada en la dirección municipal por José Miguel Castro, Clímaco Medina, Eladio Vargas Borrero, Fidelino Peña, Gabriel, Teófilo y Policarpo Motta, Ignacio Valderrama, Telésforo Collazos, Gregorio Tovar y Pedro Claver Majé.

3.3 DESARROLLO ECONÓMICO

Acevedo resulta ser un caso típico de la economía campesina que dominó en el país durante buena parte del presente siglo. Su escasa población producía básicamente lo que requería para que viviera la familia. Su vinculación al mercado nacional y regional era escasa, pues los bienes producidos para exportar eran muy pocos o no podían transportarse por la falta de medios para hacerlo. En estas condiciones, difícilmente se podría encontrar un mercado de fuerza de trabajo que fundamentara una economía de tipo capitalista máxime cuando el producto que hacía mayor presencia en la corriente económica externa se originaba es labores artesanales.

Podría afirmarse, como quedará visto en la parte siguiente de este trabajo, que la vinculación de Acevedo al sistema económico que se fue imponiendo a nivel nacional fue extremadamente lenta y que las medidas gubernamentales demoraron bastante tiempo en causar entre la sociedad alguna transformación. De hecho, no fue precisamente en este periodo en el que se dio dicha vinculación,

⁴⁹ Fuente: ídem Oficio del 7 de Mayo de 1943.

razón por la cual subsistirán, durante tanto tiempo, las relaciones de servidumbre iniciadas desde el momento en que el colono se asentó definitivamente, así como sus consecuencias sociales y políticas colaterales.

Ha quedado visto que al finalizar el siglo XIX las fracciones existentes en Acevedo eran Pueblo Viejo, Anayaco, San Antonio, Llanitos, la Guache y Aguirre, asiento de las familias descendientes de los aborígenes que recibieron la gracia de Doña Helena de Valderrama, Igualmente, por el testimonio de Don Olegario González, se ha determinado que algunos de los migrantes se ubicaron en San Marcos, y, por el contenido del "archivo", que en la zona de la actual vereda de El Salado existía algún núcleo humano representativo pues contaban con escuela.

Vistas así las cosas, la población del nuevo municipio era poco numerosa, dominaba una pequeña porción del territorio, y su desarrollo era lento.

En 1918 se reconocían, además de las fracciones ya indicadas, las de El Trébol, Cantarito y Marticas, lo que indica una muy localizada expansión territorial dependiendo siempre del núcleo poblacional original dispuesto en torno al casco urbano.

Los documentos oficiales dejan ver cómo el dominio de la tierra se hace en dirección sur, sin alejarse demasiado del cauce del río Suaza, así como hacia el occidente siguiendo los caminos que conducen a Timaná y Pitalito, en un proceso de poblamiento expansivo desarrollado por las mismas familias existentes desde un principio.

En 1922 aparecen registradas nuevas fracciones: Atoguache, La Barniza, La Danta y La Palma. En 1923, dentro de la misma característica descrita, se agregan - la Marimba y Las Coloradas. En 1931 se habla de La Victoria y Versalles, así como de la fracción de Alejandría. En 1940 se incluyen El Paraíso y San Marcos a la relación ya descrita. El 22 de Mayo de 1944, mediante Decreto 015, se dividen las veredas de Riobamba (El Frisol), La Victoria y Versalles debido a que su extensión es muy dilatada para que el Comisario respectivo esté en posibilidad de cumplir a cabalidad su papel. De dicha determinación surgen entonces las fracciones de Los Ángeles, Bateas y la Quisayá.

En consecuencia hacia 1945, año en el cual finaliza el período histórico que se estudia, y durante el cual, a nuestro juicio, se han sentado las bases del Municipio, el crecimiento logrado es reducido. La ocupación se ha dado a partir de] núcleo población municipal, el cual se ha extendido a poco ritmo, tratando de localizarse en las tierras de más fácil manejo para la agricultura y la ganadería, actividades económicas Fundamentales como se verá a continuación.

Sobre este tema dice Olegario González lo siguiente:

"La gente se dedicaba exclusivamente, a la agricultura. Pero no producían artículos sino para el consumo de la casa. La única renta que se exportaba era la de los cerdos. Poco a poco se fueron ampliando las dehesas para la ganadería y los mulares y equinos. Porque en un principio se produjo harta muía y harto caballo, los cuales se vendían bastantes para el Caquetá, así como panela a partir del año de 1925, más o menos.

"Aquí se traía la sal de terrón, el hilo, las gaseosas «el As de Garzón, de propiedad de Don Jesús Plata. Además las especias, el cacao, el café. Se exportaban también pieles y un poco de maíz. Los textiles los traían los comerciantes, que vinieron de Timaná, Don Teófilo Motta tuvo un negocio de mercancías. Pero los mejores eran la propiedad de los Vargas, Don Juan Vargas, Don Luis Vargas, Don Abel Vargas. Pedro Llanos y Juan Llanos. También tenía negocios Don Juan Llanos era más que todo comprador de sombreros, con Juan Motta y Regina Cruz. Aquí se, producía mucho sombrero. Yo creo que en un solo mercado estos compradores alcanzaban a comprar hasta 400 sombreros. Esa era la industria de las mujeres. Con el producido de su trabajo se sostenía la casa. Con eso compraban el mercado de tienda y los esposos pues traían la panela, el plátano y demás víveres.

"Las pieles se llevaban a Garzón. Las que se producían aquí eran de pésima calidad, porque había mucho nucho debido a que las zonas aledañas eran pajonales y ahí eran las ganaderías. Inclusive la primera ganadería de la que yo me acuerdo era la de Don Agustín Quillones, que vivía al otro lado de la Marajo. Y él tenía 25, 30 o 35 reses y era de las ganaderías más abundantes. Cada ocho días las traían para curarlas. Pero no había productos con qué curarlas.

Mucho tiempo después salió el Anestrol y los nuches había que sacarlos con la mano para poder quitárselos a los ganaos por eso en las pieles se formaban callosidades y resultaban de 3ª O 2ª clase y muy contados las de primera".

La apreciación que se transcribirá a continuación, de Don Juan González, corrobora la anterior. Don Juan se vinculó a Acevedo en 1925. Había nacido en el Naranjal y después de estudiar durante tres años y medio en el colegio de Ibagué se incorporó a la empleomanía, como él lo llama. Después de ser Personero de su pueblo natal se estableció en Acevedo, donde vivía su hermano, Valentín. Ahí contó con el apoyo de los principales, entre ellos de Don Eladio Vargas Borrero.

"Hacia 1925 el territorio estaba ocupado hasta Pueblo Viejo, por el Norte y por el Sur hasta La Victoria. Casi no había comunicación con el exterior por los pésimos caminos. A Pitalito se iba por la loma de Las Coloradas. Esto estaba embotellado".

El escaso comercio que sostenía con el exterior, llámese Garzón, Neiva, La Mesa, etc., se hacía a lomo de mula y como es usual, el transporte era dominado por los comerciantes, aunque había excepciones, quizá por la coyuntura: de la quina y el caucho que demandó en su momento, gente dedicada casi exclusivamente al transporte.

"Que yo recuerde, en ese tiempo uno de los transportadores era Don Rafael Ortega, un antioqueño que habla llegado *aquí* desde hacía muchísimo tiempo. Él fue *el* primero, con mi tío Pablo, con mi papá, con Don Teófilo Motta. Posteriormente este trabajo lo siguió, más abundante y mejor organizado, cuando ya poseían id tienda, Rogelio Plazos. El transporte se incrementó cuando comenzó a salir café, por ahí el 33, 34 o 36. En ese tiempo valla 13 pesos la *carga* y se sacaba a Garzón. Ahí estaban unos comerciantes: Don Leónidas Londoño, la Casa Lara cuyo agente era Don Rafael Polanco".

OLEGARIO GONZÁLEZ

3.1 DOMINIO IDEOLÓGICO

En materia ideológica, la población de Acevedo Fue, durante este periodo, eminentemente católica, así como seguidora de los principios del partido Conservador y del partido Liberal, con supremacía de aquél. Algunas citas servirán para ilustrar el dominio de las ideas entre sus habitantes y el manejo que, de sus contenidos, hicieron las autoridades y el grupo dominante.

Se debe recordar que entre el poder civil, surgido de la Regeneración, y la Iglesia católica se firmó un Concordato que fija las relaciones entre los dos ámbitos y que durante el periodo en que el partido Conservador fue hegemónico, desde ambos extremos del binomio se pretendía mostrar como sinónimos los intereses y principios de la Patria con los intereses y principios de la Religión.

Este fenómeno, que se ha identificado en las altas relaciones gubernamentales y a partir de las declaraciones de los más elevados cuerpos eclesiásticos y civiles, también está presente en un pequeño pueblo, incipiente en su formación demográfica y económica pero suficientemente equipado conceptualmente.

El 2 de Febrero de 1922, el señor Alcalde Municipal, Don José Miguel Castro, con el apoyo de su Secretarla Don Clímaco Medina, expide el Decreto 08, relativo al proceso electoral que se realizara el 12 del mismo mes. En dicho documento se encuentra el siguiente contenido, que corresponde al segundo considerando:

“Que no solamente en tiempo de guerra es cuando todo ciudadano está en el sagrado deber de defender su patria y religión, sino también cuando se le llame concurra a las urnas para que deposite su voto en defensa de la misma causa, máxime cuando las elecciones es un combate, un día de lucha pacífica que debemos sostener con interés especialmente los que llevamos el honroso título de Católicos; y como tales la imprescindible obligación de defender con el voto nuestra Patria y la Iglesia que unidas entre sí, son las que nos dan la libertad

o sea el derecho que tenemos para hacer lo bueno, lo justo y lo honesto; pero para mantener incólumes estos dos grandes principios se hace necesario que trabajemos con ahincó, desinterés y prudencia por un gobernante que sin temor sepa conducir a puerto seguro la gran nave de la administración pública enarbolando primeramente la bandera simbólica de nuestra santa religión".

Difícilmente se podría encontrar un compendio mejor estructurado de los principios políticos y religiosos que han acompañado a un pueblo durante el proceso de formación. Unida la religión a la autoridad civil, ésta se concibe y se hace concebir como la condición terrena para el perfecto desarrollo de aquella, comprometida apostólicamente con el progreso espiritual del hombre.

Si se toma como válida aquella información que suministra Bernardo Tovar Zambrano en su Historia Económica del Huila sobre la descomposición moral que vivió la sociedad de Acevedo durante el apogeo de la quina y el caucho, es de suponer que la tarea evangelizadora de los primeros vice párrocos y párrocos debió ser intensa y abiertamente apoyada por la autoridad civil, interesada como la que más en el sano comportamiento de la población, aunque no en la absoluta observancia de los preceptos cristianos como lo demuestra el proverbial ambiente de concubinato que vivió la municipalidad. Para los creadores del municipio la Iglesia era la defensora de sus ideas políticas y de sus conceptos civilizadores, así como de sus intereses de poder. La Iglesia, que había sido la de los indios, fraternizó con el Estado y al comprometerse con él renunció a todo tipo de lucha en defensa de sus tradicionales hijos. He ahí, que una vez establecida la administración civil ésta se comprometió con la Iglesia, y la Iglesia le revistió de legalidad espiritual; dejó a un lado al Cabildo y consolidó la nueva fuente de dominio.

Resulta interesante, además, observar cómo los fundadores van tomando en sus manos el control de los diversos aparatos ideológicos. Uno de los Motta, según testimonio del Doctor Gilberto Vargas Motta, tenía la costumbre de celebrar anualmente misiones católicas entre los

agregados y peones de sus fincas con el propósito de aplicar los Sacramentos, incluyendo el del matrimonio. Doña Susana Motea y algunos sobrinos suyos ejercieron la docencia durante buena parte de los primeros años del municipio, facilitando, a mi juicio, la prolongación de las formas de dominio imperante, pues, como se sabe, es la escuela una correa de transmisión de los principios de la clase dominante. Los hijos de doña Susana, entre ellos mi madre, también fueron maestros. Ella y su hermana Mary fueron, seguramente, la última expresión de los principios que profesaron los creadores de la nueva entidad.

Más no solo a través del vínculo con el sacerdote y con la escuela se divulgó el contenido ideológico dominante. También se hizo mediante el ejercicio de la represión, pues al no existir Policía oficial la tarea de control del comportamiento ciudadano la cumplían personas civiles, amparadas, antes que en armas, en su prestigio social y económico. Así se creó un círculo de dominio que perduró hasta un poco más allá de la mitad de siglo, representado en sus herederos, familiares o políticos.

Para probar lo anterior, bien vale transcribir el considerando del Decreto 13, del 5 de abril de 1944, que dice: "Que como ciudadanos y como buenos católicos que nos preciamos, es más que un deber una obligación guardar compostura, respeto durante todos estos actos que con motivo de dicha fiesta (Semana Santa) se celebra y por lo tanto se deben evitar a toda costa la embriaguez, durante esos días, que es la base primordial para cometer toda clase de desafueros e incorrecciones.

En las condiciones descritas fácil es admitir que el movimiento de ideas era casi nulo y que los principios imperantes se sostenían casi que invariables. Así las cosas, se puede hablar de un Acevedo cerrado sobre sí mismo, detenido en el tiempo en el plano ideológico, alimentándose de su propio contenido porque casi nadie desempeñaba el papel de divulgador de ideas.

El dominio ideológico imperante se expresaba socialmente a través de la práctica de la religión Católica:

"Esto se conoció como una región supremamente adicta a la Iglesia Católica. Hoy en día se ha perdido la fe en más de una quinta parte".

JUAN DE DIOS GONZÁLEZ

Pero también a través de los partidos tradicionales, según Don Juan,

"Aunque aquí no había ningún grupo distinto al liberal y conservador, esto era eminentemente conservador. Pero lo mismo era dialogar un liberal y un conservador, porque no había discrepancia ni coacción para hacer las cosas. Los líderes del partido conservador eran, que yo recuerde, don Gregorio Tovar, Buenaventura Tovar, don Teófilo Motta y don Gabriel Motta. El líder de los liberales era don Eladio Vargas, en el centro, y en los campos don Jeremías Gutiérrez".

56

Don Olegario González precisa algunos detalles de la vida política de Acevedo cuando cuenta que:

"Aquí llegaban los políticos en ese tiempo, el Doctor Max Duque Gómez, el Doctor Azuero, tal vez acompañados en alguna ocasión por Abel Ramírez. También don Simón Arboleda, de Pitalito y Alcides Ramírez, pero venían solamente en vísperas de elecciones a decir que había que votar. Desde luego que aquí no había sino muy pocos liberales, contados; estaban radicados en San Marcos y Versalles, donde estaban los Gutiérrez. Los Trujillo y los Parra vivían en San Marcos. Aquí en el centro eran muy pocos los liberales. En primer lugar se pueden contar inicialmente como tales unos de los Peñas, los Chaux, don Eladio Vargas, que era el capitán que tenían ellos y que los aglutinaba para el tiempo de elecciones. Pero ellos si acaso sacaban un concejal.

Aquí la gente casi no sabía de política, pues venían políticos y hablaban nada más. Se atendía más a la persona porque se sabía que era conservador".

Olegario González describe gráficamente la situación:

"Aquí no llegaban periódicos, ni siquiera aquellos que se editaban con car Actor-politico y que salían cada quince días. Aquí se vivía como en un cuerno tapado con otro; lo único que hacía aquí era la red telegráfica. Me parece que la primera telegrafista fue Doña Rosalbina Jaramillo y posteriormente Doña Ana Rita Monje de Laiseca y después de Castro. Las cartas llegaban por correo. No había a otro medio de comunicación, porque no había radio, ni nada. La gente vivía totalmente desinformada de lo que sucedía.

La gente casi no viajaba a los centros. Si acaso el 10% conocía Garzón, y un 5% conocía Neiva y cuando mucho el 1% conoció la capital de La República.

Y le conocían porque se empeñaban en visitar Chiquinquirá, que en ese tiempo se denominaba el Reino - ¡Nos vamos para el Reino!- Aquí los santuarios eran muy visitados, principalmente el de Nátaga, iban a cumplir promesas. Y el que no debía nada se la inventaba con tal de irse. Mi papá nos llevó a caballo. Gastamos tres días".

3.5 HACIA EI CAQUETA

Parece ser que el sino de Acevedo fue durante mucho tiempo ser el puente de entrada hacia otro territorio más amplio. Inicialmente, y según la valoración que hace el Doctor Gilberto Vargas Motta, fue la llave para que los misioneros franciscanos penetraran al territorio del Caquetá y parte del Putumayo a

ejercer su compromiso apostólico. A finales del siglo pasado fue la base de aprovisionamiento para desarrollar, muy temporalmente la actividad quinera y cauchera, actividad que compartió con los municipios de Colombia, Algeciras y Gigante, principalmente. Todo parece indicar que las planicies del otro lado de la cordillera Oriental no sojuzgaban los intereses de una comunidad que buscaba arraigarse definitivamente a su nuevo territorio. Pero no Durante la década de los años veinte, particularmente, los años siguientes aunque en menor escala, se produjo una alta migración de gentes de Acevedo hacia el Caquetá, significativo para el número de habitantes de la época y para las condiciones de vida que se experimentaban en las inexploradas llanuras caqueteñas. -

En una rápida revisión de los libros de bautismos existentes en el Archivo Parroquial de Acevedo se encontró, por ejemplo, que de 233 notas marginales que tienen las partidas registradas entre 1909 y 1914, 62 de ellas corresponden a matrimonios celebrados en Florencia y Belén de los Andaquíes, durante los años 1930 y 1945. Esto nos coloca frente a una realidad. Una cifra nada despreciable de gentes oriundas de Acevedo se desplazó hacia el Caquetá y engrosó los columnas de migrantes que colonizaron ese territorio, al cual continuaron afluyendo, hasta hace poco tiempo, muchas personas animadas por los mismos intereses que movieron a los primeros colonos.

El Fenómeno de la colonización del Caquetá ha sido siempre un tema de interés para quienes vivimos en las estribaciones de la cordillera Oriental. El Doctor Vargas Motta, por ejemplo, considera como decisiva la participación de coterráneos suyos en esta empresa y la fundamenta en la movilidad que produjo el ciclo económico de la quina y el caucho. Por mi parte, y apoyándome en los datos expresados inmediatamente, considero que la emigración hacia el Caquetá, si no tuvo que ver con el problema de tenencia de la tierra si se debió al hecho de que las tierras de Acevedo, por lo inclinadas, son poco utilizables. Entiendo que buena parte de las gentes que llegaron a Acevedo, animadas por la deslumbrante abundancia ocurrida a finales del siglo pasado, experimentaron una rápida reducción de sus posibilidades económicas al verse sometidas a laborar unas tierras que, aunque aptas para dar el sustento diario tradicional, ofrecían, pocas perspectivas comerciales. Además, debe

considerarse que la acumulación lograda durante la bonanza quinera y cauchera, -si fue que la hubo-, pues al parecer el alcohol y el comercio de las baratijas extrajo todo el medio circulante e impidió inversiones sólidas, se desvirtuó rápidamente por los problemas de la guerra y sus secuelas. Esto hizo que la permanencia en Acevedo resultara poco atractiva para gentes que buscan un bienestar inmediato. Por ello, pienso que ante la ilusión de tierras nuevas, más amplias y ricas, decidieron abandonar el territorio que les abrigó durante parte de su vida, - donde levantaron las familias-, para localizarse en las exuberantes e insanas tierras del Caquetá. Llegados a Acevedo tras de unas perspectiva económica cautivante, muchos no dudaron en emigrar cuando se dibujó una nueva perspectiva. Así le restaron al nuevo municipio el significativo aporte de sus brazos, pues prefirieron ir a crear otra realidad más allá de las montañas. Acosado por la consecuente falta de población, Acevedo debió aplazar para más adelante los momentos más activos de su desarrollo.

El comentario de Olegario González corrobora mi apreciación:

“La mayor parte de la gente que se iba para el Caquetá lo hacía por el atractivo de conseguir tierras aptas para la agricultura, por cuanto se creía y se cree, aun, que las tierras del Caquetá eran más productivas especialmente para la caña, el plátano y la pesca. Y más tarde fueron sembrando arroz, de manera rudimentaria.

Entonces, ellos se iban para allá por cuanto que no tenían la misma situación de acá. Sembraban el plátano una vez que regaban el maíz y no lo volvían a limpiar hasta que cortaban el racimo. Eran dos o tres cortes que daba la mata y se acababa. El racimo era más pequeño que el de acá, pero el plátano más grande, y la yuca pues tampoco la limpiaban; solo le hacían una trocha. Y los pastos también se plantaban con mayor facilidad. Las tierras eran mucho más fértiles y las cosechas mucho más rápido. El maíz daba a los tres meses, a las cinco se estaba recogiendo ya. El plátano daba a los diez meses, y la yuca también en el mismo tiempo.

La emigración no se debía a que las tierras en Acevedo escasearan. Aquí la propiedad era sumamente barata. La escasez de plata hizo que esas gentes se fueran para allá, para el Caquetá, donde podían vivir más fácilmente. También, entre otras cosas, y especialmente los que iban para las cabeceras del pescado, sembraban unas matas de pídoros y con eso se alimentaban porque la pesca y la caza abundaba. Allá se les facilitaba más el medio de vivir, aunque no había mucho progreso. Muchos de los que se fueron de aquí, como parte de mi familia, se ubicaron muy cerca de Florencia. Otros hacia belén”.

3.6 SAN ADOLFO: UNA NUEVA ENTIDAD

Me ha parecido prudente tratar de alguna manera, en forma separada, la historia de la actual Inspección de San Adolfo porque entiendo que ella obedece, en su desarrollo posterior, a unas circunstancias diferentes a las que imperaron en la parte más antigua de la población. No quiero con ello propiciar la idea de que Acevedo y San Adolfo son dos entidades separadas, si no dejar en claro que buena parte de los procesos seguidos en su formación por la parte más tradicional del municipio no corresponden a los seguidos por la región más sureña del mismo, a la vez que muchos de ellos han tenido muy poca injerencia en su desenvolvimiento futuro.

La historia de San Adolfo se une a la historia de Don Adolfo Motta Carvajal, dueño de una finca en el sitio que hoy se conoce como vereda El Salado, hasta donde llegó procedente de Guacacallo, Pitalito, luego de haber vivido un tiempo en Oporapa, Don Adolfo había nacido en Elías, en el año de 1.861, y murió en San Adolfo en 1936.

Según Don ilde Trujillo Hoyos, Don Adolfo sintió la necesidad de construir una capilla para la veneración de la Virgen del Perpetuo Socorro. Con este propósito y con el ánimo de establecer un poblado, busco el apoyo de su familia y de otros colonos para iniciar la fundación

en un terreno baldío, por fuera del dominio del señor latifundista, propietario de las tierras donde se localizaba su finca, pues a este había que comprarle el terreno.

Así narra los hechos Don ilde:

“Don Adolfo, el 20 de Marzo de 1.925, salió de su casa de habitación, situada en El Salado, municipio de Acevedo, a una excursión en compañía de su hijo Jesús, con el fin de buscar el sitio apropiado para fundar un pueblo. Ese mismo día encontraron el sitio y durmieron en el monte para regresar luego a su casa y comentarle el proyecto a sus amigos, vecinos y en especial a sus hijos Eduardo y Juan de Dios, Mesías y Elvira. El 28 de junio de 1.925 salió de nuevo con su hijo Jesús hacia el sitio seleccionado y allí construyo un rancho, a 15 metros de la quebrada Guayacana y a 25 metros de donde posteriormente se inició el templo. La fundación se inició, luego de hacer una rocería y despejar el terreno, en el desemboque de la quebrada Guayacana y Riecitos arriba.

En la rocería intervinieron, por cuenta de Don Adolfo, Gil, Mauricio, Gregorio Cruz, Pablo Becerra y Justiniano Muñoz. Como colaboradores personales lo hicieron: Marcos Salinas, Pedro Rojas, Doroteo Motta, Roque Motta, Sósimo Torres, Chepe Calderón, Resurrección Gómez Calderón y Francisco Gómez, entre otros.

Hecho el despeje del lugar, Don Adolfo logro que el párroco de Acevedo, Sacerdote Jesús Antonio Osorio, bendijera el abierto, con lo cual se dio comienzo a la construcción de la Capilla. Para este efecto fue contratado el señor Pablo Becerra, quien utilizo madera redonda, madera aserrada y hojas de palma de bombona.

La construcción avanzaba normalmente. El tiempo transcurrido durante ella se aprovechó para conseguir una imagen de la virgen del perpetuo socorro, la que, después de ser adquirida en Bogotá, fue traída en hombros hasta Acevedo desde Gigante, último punto de la carretera central del Huila en el momento, esto es a finales de los años veinte. A la tarea de conducir la imagen concurren Eduardo, Jesús y Juan de Dios Motta, Juan Carvajal, Epifanio Trujillo, Pedro Valderrama y Miguel Ángel Becerra. En Acevedo permaneció la virgen hasta 1.929, año en el que, concluía la capilla, se celebró el 16 de Julio la primera fiesta

patronal, solemnidad que conto con todos los aditamentos de rigor: misa cantada, sermón, procesión y bazar con rifas, insignias, pesca milagrosa y música de viento interpretada por una banda que se componía de flautas, tambores, caja y carángano.

Una vez concluyo la fiesta patronal, Don Adolfo convoco a los futuros pobladores para interesados en la pronta construcción de las viviendas, con quienes definió los respectivos lotes. Así, el 25 de Julio de 1.929 se inicio la construcción de la primera casa, la cual quedo localizada en un espacio diagonal a la capilla, cuyo propietario fue Jesús Antonio Motta Plazas. La segunda casa en construirse fue la de la señora Leonor Trujillo, luego las de Raimundo Aranda, Fabio Becerra, Luis Carlos Tavera, Sósimo Torres, Zoilo Rojas, Juan Rojas, Roberto N. y Román Muñoz.

En estas condiciones se dio el comienzo de un nuevo núcleo poblacional que aglutino en si a un grupo de decididos colonos, quienes procedían igualmente, de la región de Pitalito y sus alrededores. Al igual que aquellos que se ubicaron al extremo norte del municipio a finales del siglo XIX, estos también buscaban un lugar en la tierra donde levantar sus casas y plantar sus sementeras, pero a diferencia de ellos no tuvieron que desplazar al indígena para construirse como grupo. Teniendo el cuidado de dejar atrás los linderos de las ilimitadas posiciones de Don Lorenzo Cuellar resolvieron talar la montaña donde consideraron que las tierras eran baldías y podían beneficiarse de las leyes vigentes; y es que los pueblos no surgen de la misma manera. Urgidos por la necesidad de ubicarse en algún lugar, construyeron por sus propios medio su espacio y lo santificaron, de acuerdo con sus creencias religiosas, colocando a la virgen como protectora y razón de su empresa. Unidos en el ideal, no había un conjunto social al cual dominar. Solo el liderazgo parece ser el elemento que permite identificar algunas diferencias entre el conjunto que se organizaba, característica que perdura por varios años y que puede explicar, en parte, la no bien tolerada presencia de los grupos dominantes residentes en la cabecera del municipio y su reacción futura, como se verá más adelante. Alejandría en 1.925 y Riecitos desde el 15 de Diciembre de 1.930 son los dos primeros nombres con que se conoció lo que poco después se llamaría Adolfo.

A partir de estos años comienza a poblarse sus alrededores, en un proceso continuo de ocupación que abre la montaña bajo el convencimiento de que ella es tierra baldía.

“La ocupación nueva del municipio ha sido de la Chorrrosa hacia arriba. Incluso parece que la finca de La Mochilera correspondía a tierras de Don Lorenzo Cuellar, al menos con más seguridad, de la Chorrrosa para allá, porque los Cuellar tuvieron un pleito y ganaron, pues demostraron tener títulos de haber obtenidos eso por bonos nacionales.

Cuando yo conocí San Adolfo no estaba allá sino Don Adolfo Motta y un Señor Becerra. Ellos tenían unas fincas en las márgenes del Riecito, ahí Don Adolfo hizo una tala, le sembró unas matas de pasto y se lo dedico a la virgen, para quien había construido una capilla. Cuando ya él tenía la casa, llamo al padre Osorio, que era el párroco de acá, y lo invito para que hiciera unos pastos para San Francisco. El padre Osorio invito a la gente para que le colaboraran pero eso era un viaje penosísimo, por cuanto no había camino. Eran unas trochas supremamente barrialozas, profundas, eran supremamente malo los pasos en las quebraditas. Yo llegue allá, tal vez en el año 30 o 32, no recuerdo bien; me llevaron a conocer porque mi tío Francisco fue a trabajar allá en la siembra de los pastos de San Francisco, los mismo que luego vendió el padre Munar”.

OLEGARIO GONZALEZ

El desarrollo del nuevo caserío fue acelerado, pues de otra manera no se explica que en 1.938 haya sido elevado por el consejo Municipal, mediante Acuerdo 04 del 6 de Junio, a la categoría de corregimiento. Desde luego, y a nadie escapa, que la distancia que lo separaba del casco urbano fue una razón poderosa para motivar la decisión. Además, por tratar de ser la base de expansión de un núcleo habitacional que hacía necesario dotarlo de alguna autoridad, al menos de policía, para asegurar el bienestar de los moradores.

El acuerdo dice así, textualmente:

ACUERDO No. 04

Por el cual se erige la vereda de San Adolfo o Alejandría en Corregimiento.

El Consejo Municipal de Acevedo, en uso de sus atribuciones legales y considerando:

Que la vereda de San Adolfo cuenta ya de más de mil habitantes y dista de la cabecera de este municipio más de cinco leguas, que en los casos urgentes se hace negatoria su pronta administración de justicia siendo por consiguiente inaplazable la erección de ese caserío en corregimiento.

Que los vecinos de dicho caserío han solicitado legalmente se erija la mencionada vereda en corregimiento, y que dentro de las facultades que le concede la Ley a los consejos, está la de crear o erigir en corregimiento, aquellas fracciones del municipio que por su distancia, condiciones de los moradores y número de habitantes, requiera la pronta administración de justicia.

ACUERDA:

Artículo 1º. Eríjase en corregimiento la vereda de San Adolfo, antes Alejandría, corregimiento que llevara o se reconocerá con el nombre de San Adolfo y quedara comprendido bajo la siguiente denominación: desde la desembocadura de la quebrada "Chorrosa" en el río Suaza, esta agua arriba hasta su nacimiento; de aquí en línea recta iniciando al occidente a buscar la curva de la cordillera límites con Pitalito; de aquí, mirando al sur y por la cima superior de la citada cordillera siguiendo todas las curvas hasta ponerse al frente de las vertientes del Río Riecito; de aquí en la misma dirección y por la misma cordillera hasta ponerse en

frente de la quebrada "cascajosa"; de aquí, en la misma dirección y por frente con las vertientes del Rio Suaza; de aquí rio abajo hasta encontrar el desemboque de la quebrada "Chorrosa" punto de partida.

Artículo 2º. El presente acuerdo será sometido a revisión del señor gobernador.

Artículo 3º. Mientras el Gobernador Departamental hace las asignaciones de los empleados que deban integrar el corregimiento, se hacen por el consejo las siguientes asignaciones: sueldo del corregidor a \$30.00; sueldo del secretario a \$5.00 Mcte; sueldo del comisario a \$5.00 Mcte; para gastos de escritorio \$0,50; para arrendamiento de un local \$0,50 ctvs.

Artículo 4º. Las sumas que se invirtieran por este concepto como los demás gastos que demande la ejecución del presente acuerdo se tomaran de la partida de gastos imprevistos, capítulo 12, artículo 44, del presupuesto municipal vigente, hasta por la suma de \$287.00.

Artículo 5º. El presente acuerdo para los efectos fiscales y fines que se propone regirá desde que sea sancionado por el señor alcalde.

Expedido en el salón de sesiones del concejo municipal de Acevedo, a 6 de junio de 1.938.

El presidente, Pedro Claver Maje.

El secretario, Juan de Dios González.

El secretario del Alcalde, Eladio Vargas Borrero.

Alcalde, Fidelino Peña.

El 14 de junio de 1.938, el alcalde municipal designa a los primeros funcionarios del nuevo corregimiento. El cargo de corregidor recae en la persona de Pedro Claver Maje, con la suplencia de Gabriel Calderón,

representantes de los grupos políticos que tenían influencia en la cabecera municipal. Después de ellos aparecerán nombres realmente vinculados a la región, como: Ángel María Hurtado, Tito Borrero, Bernardo Betancourt, y Resurrección Gómez.

La nueva entidad administrativa continúa su marcha y, a pesar de las dificultades, progresaba. Recogida en la parte interior de las estribaciones de la cordillera se beneficiaba de la disponibilidad de tierras para trabajar. Inicialmente fue atendida en lo espiritual por el párroco de Acevedo, luego lo haría el cura de Palestina, desde donde llegaban nuevos habitantes atraídos por la bondad del terreno.

“Mi padre era de la Mesa de Elías. Vivía en Pitalito. Era comerciante en ganado. A la casa iba gente que vivía por acá y le llevaban pescado porque estos ríos eran muy ricos. El río Suaza, el río Aguas Claras, la quebrada Quisaya. Las aguas eran ricas en pescado y sus tierras en cacería. Por eso quiso conocer estas tierras y después de conocerlas compro una finca y se puso a poner pastos, porque él era ganadero”.

ILDE TRUJILLO

Como el papá de Ilde Trujillo, muchas personas encontraron en San Alfonso un lugar donde instalarse. De ahí que resultara imperioso complementar las medidas gubernamentales tomadas inicialmente y que pretendían garantizar un crecimiento armónico del poblado.

El consejo municipal, animado por las perspectivas de desarrollo de San Alfonso y por las tendencias modernizadoras que recorrían la nación, expide el acuerdo No. 026, del 21 de septiembre de 1941, en virtud del cual reglamenta su urbanización.

Por el cual se reglamenta la urbanización de la localidad en el corregimiento de San Adolfo y se dicen otras disposiciones.

El consejo municipal de Acevedo, en uso de las facultades que le confiere el numeral 11, del artículo 169, del código de P y M y el artículo 4º. De la ley 97 de 1913.

CONSIDERANDO:

67

Que el corregimiento de San Adolfo, de esta jurisdicción, fue creado por acuerdo 4 del 6 de junio de 1938, en el cual se desmarco su extensión limítrofe general sin que hubiera demarcado el área de población con la estética correspondiente y con el ajuste a las leyes que rigen sobre la materia.

Que varios moradores de la región han solicitado que se les desmarque el lote respectivo para sus edificaciones, y que el artículo 24 de la resolución No. 16 de 1919 de la dirección nacional de Higiene, dispone que: “no se permiten nuevas construcciones de cualquier clase que sean, sin que previamente haya trazado la autoridad respectiva las calles, y señalado las condiciones en que haya de hacerse la urbanización del predio”.

ACUERDA:

Artículo 1º. Destinase un perímetro de sesenta hectáreas cuadradas de los terrenos baldíos de la nación para apropiar provisionalmente dentro de ese perímetro la zona que se necesita en el corregimiento de San Adolfo para el ensanche de la localidad, mientras el congreso hace la sesión de esos terrenos a este municipio.

Artículo 2º. La demarcación de la localidad en dicho corregimiento será por ahora la ya trazada por la junta municipal de hacienda y en lo futuro, por la que esta junta demarque en asocio de una nueva junta que se crea por el artículo siguiente.

Artículo 3º. Crease la junta urbanizadora del corregimiento de San Adolfo compuesta por el siguiente personal: el señor cura párroco, que será miembro honorario de ella; el corregidor, y un vecino honorable nombrado por el consejo, será su secretario en el corregidor.

Parágrafo: la junta creada por este artículo actuara de común acuerdo con la junta municipal de hacienda de este lugar.

Artículo 4º. Las solicitudes sobre sesión de lotes para edificaciones serán dirigidas a la junta urbanizadora y en ella deberá especificarse: las direcciones, clase y sitio de la construcción. La junta resolverá la solicitud dentro del menor tiempo posible y comunicara al solicitante su decisión para que este edifique dentro de los seis meses siguientes, y si así no lo hiciera, perderá el derecho a la sesión del lote, el cual volverá a la vigilancia de la junta para las nuevas solicitudes. La corregiduría llevara un libro de solicitudes y entrega de lotes para edificaciones.

Artículo 5o. En las observará lo siguiente:

- a) Que el lote donde se pretende edificar esté perfectamente seco o con sus desagües correspondientes.
- b) Que la edificación sea no menor de cinco metros de frente por cuatro de fondo.
- c) Que la altura de las piezas de habitación del piso al cielo raso, sea por lo menos de tres metros en el piso bajo y en el primer piso alto; las puertas tendrán un altura de dos metros; no se permitirán ventanas voladas ni usar los sótanos de los edificios para habitaciones.
- d) La cubierta será de castilla, teja de barro o metálica, asbesto cemento o de otro elemento, menos de paja.
- e) Los andenes serán de un metro, lo menos.

f) Todo edificio debe tener al frente su correspondiente andén, construido simétricamente, de manera que no tengan escaleras ni tropiezos de ninguna clase.

g) Todas las edificaciones deben ser blanqueadas con cal o pintarse de aceite con barniz.

h) La parte que dé a los frentes de la calle, que no sea ocupada con edificación, será tapada con tapias. No se permitirán cercas de alambre erizado ni de otro elemento que cause perjuicio a los transeúntes.

Artículo 6o. Las mejoras que se hallen dentro de los lotes y calles que se demarquen serán declaradas de utilidad pública y pagada a sus dueños, previo avalúo por peritos, uno designado por el interesado y otro por la Junta de Hacienda y de Urbanización, siempre que no se llegue a un arreglo amigable.

Dado en Acevedo, a 21 de septiembre de 1941.

El Presidente del Concejo: Rubén González

El Secretario: Ramón Luna

Acevedo, septiembre 26 de 1941.

Publíquese y ejecutase.

Alcalde: Fidelino Peña

Secretario: Ramón Luna

Tengo la impresión de que las relaciones políticas con los grupos dominantes en la Cabecera Municipal comenzaron a tener inconvenientes. Recuérdese que para esta época habían surgido nuevos nombres y que: a pesar de conservar los mismos contenidos ideológicos de sus antecesores, representaban otros intereses. Eran los descendientes de los fundadores del municipio.

El 10 de marzo de 1943, el Concejo Municipal, mediante acuerdo 024, opta por suprimir la Corregiduría debido a los altos costos que implicaba su sostenimiento ; y a Que los moradores no aceptaron al Corregidor nombrado porque no era prenda de garantía, según, ellos. Cinco meses después, luego de que dejaron de existir las condiciones anteriormente descritas, básicamente políticas, se erige de nuevo el Corregimiento por Acuerdo 35, del 5 de julio.

4. ENTRE LA INMIGRACIÓN Y LA MODERNIDAD 1945-1905

4.1 CONTEXTO GENERAL

El proceso de desarrollo general⁵⁰ sufrido *por* Colombia durante los últimos quince años del período anteriormente descrito, estuvo animado por el propósito de consolidar el mercado interno y de fortalecer una burguesía nacional frente a los terratenientes tradicionales. De otra parte, la puja política que se vivió a partir de 1930 entre el partido Liberal, en el Poder, y el partido Conservador, derrotado después de treinta años de hegemonía, desembocó en un clima de violencia partidista que se extendió por toda la Nación pero que se incubó particularmente en la región cafetera y luego en los Llanos.

A su turno, el Estado, impulsado por un sector del partido gobernante hacia formas modernas de concepción y comportamiento, se perfilaba como imposibilitado para ejercer el papel de arbitraje que le correspondía. Pues no podía dejar de ser una proyección de las capas dominantes.

La estructura económica general del país se caracteriza por la heterogeneidad. "Se dan regiones con extensas y casi invulnerables haciendas pre capitalistas, otras de transición, unas terceras de economía campesina muy mercantilizada y conservatizada (como

⁵⁰ Fuente: Kalmanovitz, Salomón. Economía y Nación. 2ª ed. Bogotá, Siglo XXI, 1986 p.p 351 y S.S

las zonas. Cafeteras de Antioquia y el Viejo Caldas) y otras ya capitalistas, además de ciudades en rápido crecimiento al impulso de la industrialización"⁵¹.

La posesión, de la tierra cuestionada en su función social por la Ley 200 de 1936, era objeto de una contrarreforma. La Ley de Aparcería favoreció los intereses de los terratenientes contra los de los arrendatarios a quienes se les prohibieron los cultivos permanentes ya quienes se les podía lanzar si era necesario. Como en el pasado, el dominio y poseedor de la tierra, unido ahora a generalizados procesos de violencia, será el elemento dinamizador de migraciones que colocarán a Acevedo, una vez más, en el centro del interés de muchos colombianos. Trabajar las haciendas será imposible para los arrendatarios. Los dueños expulsan a sus antiguos trabajadores impidiéndoles sembrar cultivos permanentes; los tractores y cosechadoras desplazan muchos brazos campesinos; las relaciones laborales cambian; los odios entre los partidos, activados por los gamonales, enfrentan a la población campesina. La perspectiva de otras tierras o de la ciudad parece ser el único remedio a tanto mal. Abandonar la antigua heredad para refugiarse como forastero en otra región es la opción de muchos.

En consecuencia, este período de significativo crecimiento, pues, "de 1945 y prácticamente hasta 1956, la acumulación de capital en la economía Colombiana se aceleró considerablemente, tanto en la industria como en la agricultura y los servicios, sorprendiendo a más de un observador"⁵², estuvo acompañado paradójicamente de una etapa de turbulencia y violencia tan marcada que "el terror se convirtió en la forma de vida normal para millones de colombianos".

El incremento en los precios del café, favorecidos por la Segunda Guerra Mundial que le abre a Colombia los mercados europeos y el incremento de divisas acumuladas por la imposibilidad de importar a consecuencia del conflicto bélico, posibilitaron un auge inusitado de la inversión en todos los órdenes. La mecanización del campo, la

⁵¹ Fuente: ídem p. 356, Historia de Acevedo, Reynel Salas Vargas, 1990

⁵² Fuente: ídem p. 379, Historia de Acevedo, Reynel Salas Vargas, 1990

ampliación de las obras públicas y el crecimiento industrial, son expresiones de la nueva situación económica.

Las consecuencias sociales de la bonanza fueron visibles. La generalización de la agricultura mecanizada, elevó la producción y afectó las relaciones de trabajo tradicionales: "El campesino sometido al pequeño arriendo, el concertaje, la agregatura, la aparcería y el terraje no pudo continuar en las haciendas, que se reorganizaban ya para ser arrendadas a los empresarios mecanizados, ya utilizando ellas mismas maquinaria agrícola a gran escala. Los pequeños arrendatarios fueron entonces expulsados de sus fundos."⁵³

Las transformaciones en la vida diaria dinamizadas por la creciente presencia de medios de comunicación. que se van haciendo masivos por los adelantos de la técnica y la generalización de ciertos servicios, las frustraciones originadas en el recorte de las conquistas sociales logradas años atrás, el quiebre brutal del movimiento populista de Gaitán y el ambiente; general de violencia que se vivía, son otras de las consecuencias ya anunciadas y a las cuales se les deben agregar otros elementos. La tierra se abarató, se intensificaron las migraciones hacia las ciudades y hacia nuevas zonas de colonización, la propiedad se hizo más móvil, los campesinos de la zona cafetera se enfrentaron intensamente por razones políticas, etc.

Entre el auge económico y la descomposición social y política, el panorama era de crisis general, ante el cual un grupo de las capas dirigentes nacionales respondió con un golpe militar y luego con una fórmula de Frente Nacional que comenzó a desarrollarse en medio de una nueva fase de recesión económica que se prolongaría hasta más allá de 1965.

El Frente Nacional implemento "un programa de reformas sociales, económicas y políticas para poder contar con un mínimo apoyo electoral que lo legitimara, por fuera de las redes cerradas del caciquismo y las más abiertas del clientelismo"⁵⁴. En este sentido

⁵³ Fuente: ídem p. 386, Historia de Acevedo, Reynel Salas Vargas, 1990

⁵⁴ Fuente: ídem p. 416, Historia de Acevedo, Reynel Salas Vargas, 1990

se ampliaron los servicios públicos, se incrementó la inversión Estatal en salud y educación, se controlaron los precios de los artículos de primera necesidad y aunque se hicieron pocas concesiones de carácter político, el campo vivió la esperanza de una reforma agraria, mientras Latinoamérica miraba con expectativa hacia Cuba, en donde se intentaba una novedosa manera de afrontar la explosiva situación originada en la crisis general de la economía, en el desempleo, en el aumento de la población y en desatención a las necesidades primarias.

Desde la realidad del café las perspectivas no eran muy diferentes. A pesar del desplazamiento de la frontera cafetera, que dejó de crecer en los departamentos tradicionales para desplazarse hacia nuevas regiones del país, como Cauca, Nariño, Huila y Boyacá, crecimiento disminuyó su ritmo debido primero a "la violencia política que, como se sabe, afectó duramente las zonas cafeteras de Caldas, Valle y Tolima, donde la desaceleración de las siembras fue más notoria. Segunda, al agotamiento de la tecnología cafetera tradicional. El crecimiento de la producción solo era posible con la misma tecnología mediante la incorporación masiva de nuevas tierras al cultivo"⁵⁵

⁵⁵Fuente: Ocampo Gaviria, José Antonio. La consolidación de la Industria cafetera 1930-1958. IN Nueva Historia de Colombia. Bogotá, Planeta, 1989. P. 236

4.2 OBRAS DE PROGRESO

La vida de Acevedo durante el período que nos ocupa, es decir de 1945 a 1965, aproximadamente, está estrechamente relacionada con la ampliación de las obras públicas y con los efectos del estado general de violencia que vivió el país.

El ambiente de progreso generalizado por las nuevas condiciones ya anotadas anima, también, a los nuevos dirigentes del municipio. La solidez económica del Estado le permite responder a las novedosas demandas de los ciudadanos, las cuales se formulan desde las más apartadas poblaciones. La perspectiva de los mercados urbanos e industrial hacen inaplazable, hacen aconsejable el desarrollo vial. Así, aquellas obras que simbolizan la vida moderna comienzan a cambiarle la faz a Acevedo, iniciando un proceso de cambio que todo lo tocará, incluso las relaciones sociales.

Lo más urgente, la carretera parece que llega al casco urbano en 1946, según se desprende del contenido del Decreto 17, de Junio 22 de 1946. El 26 de noviembre de 1948, el Concejo Municipal expide el Acuerdo No. 17, por medio del cual se fija el área urbana de la población, limitada de la siguiente manera:

"A partir de la confluencia o desembocadura de la quebrada "El Guache" en el río Suaza, éste abajo hasta la desembocadura de la zanja "Palace" en el mismo río; de aquí en dirección noroeste hasta hallar la piedra de "El Chicora", en la orilla de la carretera; de ésta por la zanja "Palace" arriba hasta sus nacimientos al pie de la loma, atrás de la casa de Ernesto Meñaca; de aquí en dirección Sur buscando el pie de las lomas pasando por detrás de las casas de Pablo Chávarro Eloy Quintero, José Guerrero, Tomás Claros e Hipólito Escarpetta, en recto a caer a la quebrada "El Guache" y ésta abajo hasta su desembocadura en el río Suaza punto de partida".

En 1949 se declara de utilidad pública una zona de terreno sobre la quebrada Marajó de donde se tomara el acueducto del municipio. Este se construirá con recursos propios y del Departamento, lo cual en efecto sucede pues, según el Decreto 43, del 31 de octubre de 1950, el acueducto se dará al servicio el primero de noviembre de ese año. La obra comprendía un tanque en la plaza y algunas llaves en car. au particulares y en la carnicería, las que podían utilizarse entre las 7 y las 10 de la mañana. Por su parte, el Decreto 47, del 20 de noviembre del año citado, fija el día 3 de diciembre para inaugurar la obra, a cuya celebración concurrirá el Doctor Florentino Ramírez Coronado.

A finales de 1949 el Departamento asume el compromiso de arreglar y ampliar los puentes del camino de penetración a San Adolfo. El mismo año funciona en el municipio el colegio privado San Francisco, para varones.

En 1950 se crea la escuela de Hato Guache y el municipio auxilia la compra del calzado escolar.

Las obras continúan. El 6 de Julio de 1951, mediante Decreto 29, se creó un fondo denominado "Pro-luz", que se formó con el 50% de lo que ingresaba por participación de licores y degüello hasta completar la suma de cinco mil pesos. El fondo tenía por objeto lograr la instalación de la luz eléctrica en la cabecera municipal aprovechando la capacidad de generación de la Empresa Centrales Eléctricas del Huila que había establecido una nueva planta en Guadalupe. El propósito liderado por el Alcalde, Don Jesús María Bastos, dio resultados pues a través del Decreto 55, del primero de diciembre del año citado, se ordenó cancelar la primera cuota a Centrales Eléctricas, por valor de \$2.150.00, según contrato firmado con la empresa por el señor Personero Municipal, Don Lucas Meneses, previas conversaciones del comisionado Doctor Gilberto Vargas Motta. De la lectura del contrato se desprende que el municipio se comprometía a cancelar la suma de \$10.000.00, pagaderos \$2.000.00 cada año a partir de 1952, el 6% de interés anual, compromiso que le daba la facultad de entrar a formar parte del grupo de accionistas de Centrales. La Empresa, por su parte, adquiriría el compromiso de construir la línea de conducción de la planta

de Guadalupe y la red de distribución urbana. El documento se firmó, finalmente, en Neiva, el 27 de septiembre de 1951.⁵⁶

El servicio de la energía eléctrica era Fundamental. Por ello el fondo creado se incrementó, por decisión de la autoridad municipal, con 5 centavos por cada botella de cerveza que se consumió durante el mes de diciembre, con el mayor valor que se cobró por el impuesto de cantinas, con el gravamen del 5% sobre las entradas que obtuvieran las empresas transportadoras por concepto de carga o pasajeros y por el aporte que hicieran a manera de peaje los propietarios de vehículos particulares.

Las fiestas patronales que se celebraron entre el primero y el tres de diciembre de 1952, tuvieron un motivo muy especial. En dicha ocasión se inauguró el servicio de luz eléctrica, el puesto de salud y una escuela urbana, estas dos últimas obras construidas por el Instituto de Fomento Municipal. Para tal efecto, un comité de festejos religiosos y cívicos se creó con la participación del Párroco, el Alcalde, Antonio María Plazas, Oliverio Plazas, Ricardo Losada, Víctor Manuel Castro y Julio César Falla.

El progreso alcanzado por la cabecera municipal no solo se expresa en obras públicas; también se manifiesta en la presencia de otro tipo de servicios, como los del crédito y fomento bancario, cuyos beneficios se obtienen a partir de la apertura de la Agencia de la Caja Agraria en 1952, apoyada por el Municipio que se comprometió a cancelar el canon de arrendamiento del local que ocupó. A esta misma tendencia corresponde el impulso a la actividad deportiva motivada por la Diócesis de Garzón y por la Gobernación del Departamento, la creación de la Liga Deportiva Municipal, mediante Decreto 31, del 22 de Agosto de 1952, y la conformación del Comité Deportivo Municipal, según Decreto 46, del 8 de Agosto de 1953.

A este período corresponden, también, otras realizaciones, entre las cuales se destacan las siguientes: la cesión que hace el Gobierno Nacional al municipio, en 1952, del puente viejo que existía en el paso de El

⁵⁶ Fuente: Archivo Municipal, Decreto 45. Octubre 1º de 1951

Balseadero, Garzón, para que lo instalara sobre el río Suaza, en la vereda Anayaco. La aprobación del contrato celebrado para la creación de la oficina de Correos y Telégrafos en San Adolfo, mediante el decreto 03, del 17 de diciembre de 1953 obra que no se había podido construir un año después por la falta de materiales, a pesar de contar con los recursos presupuéstales necesarios. Y finalmente, el auxilio que concede la Nación al Municipio, en 1953, por valor de \$20.000.00 para el acueducto.

La vida del municipio ha recibido una nueva dinámica, pues se le han implementado obras fundamentales para su transformación o modernización y tanto las autoridades como la sociedad reaccionan ante tales hechos.

Para apoyar la industria de la cría y engorde de cerdos el municipio construyó un encarriladero en 1951, por cuya utilización cobraba la suma de \$2.00 por cada cerdo que salía de la localidad.

El comercio también ha crecido pero es importante activar mucho más los negocios y promover las nuevas posibilidades económicas de una población que cuenta ahora con los servicios básicos de la vida moderna. De ahí que mediante Decreto 24, del 18 de octubre de 1955, se decida celebrar las primeras ferias ganaderas y comerciales del municipio durante los días 17,18 y 19 de Diciembre.

La etapa más rica en realizaciones de este periodo termina, prácticamente, con la década del cincuenta. La bonanza económica descrita antes ha concluido, la vida política ha tomado un nuevo rumbo a partir del proyecto frente nacionalistas, los hechos de violencia e inseguridad se vuelven, más frecuentes en la región; en fin, nuevos vientos comienzan a soplar por todo el continente. En consecuencia, unas últimas obras: y empresas cierran tres lustros de continuo progreso. A ellas corresponde, después, el propósito de ampliar el acueducto con tres nuevas plumas o llaves para el servicio público en 1956; la adquisición de una volqueta por donación que hiciera el Ministerio de Obras Públicas al Municipio la creación de la Dirección de Extensión Cultural Municipal ad honorem⁵⁷ en 1956; la designación de profesores de zapatería,

⁵⁷ Fuente: ídem Decreto 4, Marzo 3 de 1956

talabartería, sastrería y peluquería para la Escuela de Artes y Oficios⁵⁸; el funcionamiento de un nuevo acueducto, construido por el Instituto de Fomento-Municipal, entregado el 28 de Marzo de 1957 y cuyos servicios cobraba el municipio⁵⁹; la construcción de una nueva torre para el templo de la localidad;⁶⁰ y finalmente, la creación de un Comité Cívico con el propósito de impulsar el bienestar de la ciudadanía y el progreso de las obras en beneficio común.

Al parecer, el casco urbano ha llegado a la plenitud del equipamiento de sus servicios, y el interés ahora es mejorar lo existente. Nuevas expectativas se viven entre los habitantes y particularmente en el seno de un grupo de ciudadanos que ha tenido la oportunidad de estudiar o trabajar en las capitales, en donde han reconocido la existencia de otras necesidades básicas para el hombre y pretenden suplirlas de alguna manera en el estrecho medio al cual han regresado. A ello apunta, a mi manera de ver, el Comité Cívico, el cual está compuesto por representantes de este tipo de personas, entre ellas el médico, el sacerdote y el Director de la Caja Agraria. A estos mismos propósitos apunta, también, la adopción del Himno de Acevedo, mediante Acuerdo 11, del 28 de septiembre de 1963; cuyo texto es como sigue:

ACUERDO No.11 - SEPTIEMBRE 28 DE 1963

Por el cual se adopta oficialmente el Himno de Acevedo y se dictan otras disposiciones. El Concejo Municipal de Acevedo, Hulla, en uso de las atribuciones legales, y

CONSIDERANDO:

⁵⁸ Fuente: ítem Decreto 12. Mayo de 1957

⁵⁹ Fuente: ídem Decreto 17. Septiembre 13 de 1957

⁶⁰ Fuente: ídem Decreto 43. Octubre 22 de 1958

Que con ocasión de la celebración del Bicentenario del Municipio de Acevedo, efemérides que tuvo lugar en el año de 1956, el señor Don Ramón Luna Ramírez, cantó con hondo sentido patriótico el "Himno al Pueblo de Acevedo", composición poética que encima las remembranzas históricas y bellezas de nuestra patria chica. Que la mencionada y admirable obra es merecedora de ser estimulada por quienes llevan la vocería del pueblo aceveduno, dándole carácter de Himno Oficial para que sea acogido por las presentes y futuras generaciones, como emblema de Acevedo, y

Que es al Concejo Municipal, como representante auténtico del pueblo, a quien corresponde reconocer los méritos de las buenas obras, así como estimular a quienes por su inteligencia' y desinterés han prestado meritorios servicios al pueblo.

ACUERDA:

Artículo 1o. Adoptase oficialmente como emblema y téngase como Himno de Acevedo la pieza poética de que es autor el ilustre profesor y conciudadano Don Ramón Luna Ramírez, que a la letra dice:

(Coro)

Gloria al pueblo de Acevedo
Bello símbolo de paz
de trabajo y armonía
de virtud y libertad (bis)

ESTROFAS

Gloria al pueblo que ostenta orgulloso del Tribuno su nombre inmortal
y que vela sus nobles despojos en el templo de agosto oquedal

Gloria al pueblo que lleva en sus venas

Sangre virgen de raza Andaqui

Y *la* hidalga y ardiente de Iberia

Que llevara en sus venas el Cid.

Gloria al pueblo gentil de Acevedo

cuyos hijos son timbre de honor;

y sus nobles mujeres, ejemplo

de virtud, sacrificio y amor.

En sus rientes montañas y valles

se oye siempre la alegre canción

del trabajo y la paz, cuál del ave

sus cánticos que alaban a Dios.

En remotas edades, su río

un milagro de artistas obró

en la roca que halló en su camino

cuando inquieto hacia el norte marchó.

Un alcázar de góticas formas

de magnífica y honda atracción

es aquella espelunca que asombra

de los guácharos bella mansión

De este río nostálgico acento

es el eco de un canto marcial
en sus márgenes fieros guerreros
iban siempre a cantar y danzar.

Gloria al pueblo que ostenta hoy ufano
y orgulloso su fe y religión
y que grandes blasones sagrados
de trabajo, virtud y valor.

Dios proteja por siempre este pueblo
y defienda a sus hijos del mal
cual el ave a sus tiernos polluelos
cual soldado a su patria y hogar.

Artículo 2o. Este Himno será enseñado obligatoriamente en todas las escuelas públicas y privadas del municipio para honra así pueblo de Acevedo, y respetando como emblema de nuestra patria chica.

Artículo 3o. Texto del himno en edición de lujo será impreso y colocado junto con el retrato de Don Ramón Luna Ramírez, en un solo cuadro, en el salón de sesiones del Concejo Municipal, en testimonio de reconocimiento y gratitud a su autor.

Artículo 4o. Los gastos que trata el anterior serán apropiados por el Honorable Concejo del presupuesto Municipal vigente.

Artículo 5o. El presente Acuerdo rige desde su sanción.

Dado en el salón de sesiones del Concejo Municipal de Acevedo, a veintitrés del mes de septiembre de mil novecientos sesenta y tres.

Presidente: Olegario González Cotacio

Secretaria: Rosa María Sánchez de Cuenca

Alcaldía Municipal de Acevedo, octubre 22 de 1963. Publíquese y ejecutarse.

El Alcalde: Olegario González C.

El Secretario: Alfredo Abella B.

Para el común de la población el progreso alcanzado por el municipio en el estrecho margen de tres lustros era satisfactorio.

Los agitados días, característicos de la modernidad, también tienen expresión durante este período y particularmente a finales de él. Como consecuencia de los brotes de violencia política cuya manifestación máxima se dio en la muerte de la familia Gutiérrez., seguidora de los principios liberales, fue necesario que se tomaran medidas de control del orden público. La presencia de la Policía, hasta el momento casi inadvertido, se hizo permanente no solo en la zona urbana sino también en algunos puntos neurálgicos de la zona rural, como San Marcos. Además, por algún tiempo la autoridad civil fue entregada a un militar, en 1959.

Sobre el proceso de la violencia en Acevedo, Don Olegario González, comenta:

"Yo no recuerdo con precisión en qué año se presentaron los primeros brotes de violencia. Aquí había gente que había venido de otros sitios en donde habían sido víctimas de la violencia política y entonces ellos fueron creando la situación partidista, y los odios entre los partidos entonces fueron aumentándose.

Yo recuerdo que una vez estábamos en un festival conservador, trabajando para adquirir unos fondos, cuando se presentó un mal

entendido entre dos hermanos, pero eso no era pelea, Yo no sé por qué motivo unas personas reconocieron a un carretero que estaba bebiendo en una cantina de en frente y lo atacaron; ellos no tuvieron más que cerrar la puerta. La gente, que estaba con sus tragos, trató de tumbarla para sacar al señor porque los había insultado y había vociferado mucho el 9 de abril.

La violencia se configuró fue por allá en el año 59, cuando la muerte de los Gutiérrez. Antes hubo varios muertos, pero no creo que hayan sido por política, sino por problemas personales, Ya para ese tiempo habían venido gentes de los Llanos y de otras partes. Eran gentes que habían sufrido mucho. Y quién sabe dónde se habían armado, porque la muerte de uno de estos señores que habían venido fue con fusil.

Lo que si pasó fue que estas situaciones sí abrieron el campo para crear la inseguridad, porque en ese tiempo se fomentó mucho el hurto. Seguramente el ánimo no era de matar, pero aprovecharon el ambiente general para robar. El señor que le digo que mataron en San Marcos, era un moreno alto, que había sido guerrillero por allá en los Llanos Orientales y creo que alguien lo reconoció acá y se supone que ese alguien lo mató. Así me lo contaron a mí.

También llegó en ese tiempo mucha gente de por allá del lado de San Andrés, Tollo, de Alpujarra, de Planadas. De todas maneras a los liberales comenzaron a molestarlos y, aunque no les pasó nada que lamentar, se fueron. Muchos se fueron para Gigante, otros para el Caquetá; claro que fue una parte, no todos se fueron. Porque por ejemplo, los-. Chaux, los Trujillo, los Parra, ellos nunca se movieron de aquí y a ellos nunca les pasó nada. Eso fue más que todo como repercusión del bandalaje que había existido en otras partes y entonces se quiso imponer aquí algo.

La muerte de los Gutiérrez ya fue obra de una cuadrilla de gentes 'que se unió con un ex-sargento Villamizar que se hacía llamar Capitán. Parece que esa cuadrilla fue la que los asesinó

y la que causó mucho malestar, entre la gente por allá en San Adolfo".

Según Don Juan González "aquí en Acevedo se formó [durante la violencia) una zambra que casi todas las noches era atacando puertas, ventanas, casas de habitación. Eran los conservadores molestando a los liberales".

Ante las circunstancias de violencia generalizadas en todo el país, el Gobierno comienza a intervenir a través de medidas específicas y no exclusivamente de represión. El manejo del fenómeno de la violencia recibe un trato integral, sobresaliendo las políticas de carácter social.

En Acevedo, por ejemplo, en 1961, se intenta organizar una colonización hacia la Quisayá. El 3 de marzo de 1962 se instala el Comité Municipal de la Reforma Agraria, con el propósito de estudiar los problemas suscitados en torno a la tenencia de la tierra, sus conflictos y soluciones con base en la colonización, la parcelación, los problemas del mercadeo, crédito y asistencia técnica, y a través de la promoción de Asociaciones Campesinas. Sin embargo, por curioso que parezca, ninguno de los integrantes del Comité estaba vinculado al campo. Ellos eran, el presbítero Héctor Camacho, Párroco; Manuel Esteban Carreño, Alcalde; Armando García, Director de la Caja; Ricardo Losada y Aurelio Cubillos, representantes del Concejo Municipal; Leónidas Ortiz y Justino Trujillo, suplentes. La Ley 64, del 31 de diciembre de 1964, ordena la construcción de una carretera que partiendo de Belén debe llegar a Acevedo, con el ánimo de ampliar la frontera agrícola de ambas localidades. Esta misma ley aprueba la construcción de la carretera Acevedo-Pitalito, resultado de la presión ejercida por los grupos políticos laboyanos por reducir la influencia de Garzón sobre Acevedo e incorporarlo a su corriente electoral y económica.

Dentro de las mismas intenciones gubernamentales se circunscribe la organización del Puesto de Monta, la expedición del Decreto 2631, del 9 de Noviembre de 1960, mediante el cual el Gobierno Nacional reserva: el área para el Parque Natural "Cueva de los Guácharos", maravilla natural que no había sido indiferente para los dirigentes del

municipio desde hacía más de veinticinco años. La extensión del parque quedó definida en 700 hectáreas delimitadas así: "Partiendo de la desembocadura de la quebrada de "El Cuadro" sobre la margen derecha del río Suaza; dicha quebrada de "El Cuadro" aguas arriba hasta su nacimiento, do donde sigue en línea recta, hasta la desembocadura de la quebrada "Las Lajas" sobre la margen de la quebrada "Chanchira", "Las Lajas", aguas arriba hasta su nacimiento; de aquí en recta hasta dar con la quebrada "Negra", aguas arriba, hasta su nacimiento; de aquí en recta según el curso de las aguas de la quebrada "Negra" hasta dar con la parte más alta de la Cordillera Oriental; por el filo de la cordillera en dirección Oeste, hasta el destacamento del primer » divorcio de las aguas de la margen izquierda del; río Suaza; de aquí por la parte más alta de la cordillera que forma el divorcio anotado, en dirección Este hacia abajo hasta encontrar el camino que conduce de Palestina a la Cueva; de aquí siguiendo el curso del camino hasta el puente del río Suaza, margen derecha; de aquí se bajan cuatro metros por la ribera, derecha del Suaza hasta el punto de partida".

4.3 NUEVOS POBLADORES

Los fenómenos de violencia vividos en otras regiones del país que, como quedó dicho anteriormente, trajeron como consecuencia, entre otras cosas, la colonización de otras áreas, empujaron hacia Acevedo a un buen número de familias que aportaron su concurso al desarrollo municipal.

Sobre la inmigración, de la cual se hablará a continuación, es preciso adelantar dos consideraciones iniciales: En primer término, los nuevos pobladores vienen, en su mayoría, de las zonas cafeteras tradicionales: Cundinamarca, Viejo Caldas, Valle y Tolima, principalmente. En segundo lugar, que la migración llega al territorio de Acevedo tanto por el extremo Norte como por la zona Sur de su territorio. Bajo estas circunstancias, las

familias que ingresaron por el Norte se ubicaron en las fracciones o veredas más o menos tradicionales, mientras que las que hicieron su ingreso por el lado opuesto procedentes de Pitalito, se dieron a la tarea de crear nuevos espacios vitales, por lo que se les podrá llamar con más propiedad colonos.

Vale la pena adelantar, también, que mientras las obras de progreso antes comentadas favorecían esencialmente la población urbana, con excepción de la carretera, la zona rural continuaba sumida en el atraso ya conocido, no solo en materia de servicios y obras públicas, sino, y principalmente, respecto a las técnicas de producción, como quiera que no cultivaban nada distinto a maíz, yuca, plátano, caña y fríjol, siguiendo los procedimientos aprendidos en el pasado.

4.3.1 Los nuevos pobladores de la zona Norte

Uno de los primeros inmigrantes, llamando por tales a aquellas personas que integraron un grupo de nuevos habitantes, fue Don Luis Rodríguez oriundo de Pacho, Cundinamarca, llegó a Acevedo en 1941, debido a las dificultades que se vivían por esa época en aquella región, como consecuencia del auge de la política liberal. Según Don Luis, la gente de la región donde vivía lo quería mucho porque curaba tanto a la gente del pueblo como del campo. "Y llegó a tal la situación, que los mismos liberales me sugirieron que me saliera para no tener que verme muerto".

Don Luis recuerda así su ingreso al municipio:

"Yo había oído una propaganda sobre Acevedo y me vine. Acá no había carretera y la gente, en el viaje, me desanimaba.

La carretera no entraba sino hasta Suaza; de para acá tocaba a lomo de muía. Ese día se presentó en Suaza un señor Emiliano Castro con un poco de muías y me alquiló una.

Aquí en Acevedo se reunió la gente porque llegamos temprano y me saludaron muy bien. Estaba Don Telésforo Collazos, el Juez, y estaba descalzo. A la gente le gustó mucho la idea que yo tenía de montar una droguería, porque era farmacéutico.

Aquí había dos boticas la de Villa y la de otro señor de Suaza. Yo negocié la primera y me volví a salir para después retornar a terminar el negocio. Yo ya traía droga para vender, entre ella penicilina, que estaba recién salida. Luego volví con un hermano con quien compré una finca para el lado del Frísol y nos instalamos definitivamente aquí.

Esto estaba pobre. Estaba mal por falta de gente, por falta de recursos. Yo les dije que detrás de mí venía mucha gente. Yo traje gente, por lo menos de Cundinamarca, de un punto llamado Cerro Azul, de otro punto llamado San Antonio, Villa Gómez y Paimé.

Las gentes que venían eran agricultoras y se dedicaron al cultivo del plátano, café, pifia y cacao.

Mis paisanos fueron viniendo poco a poco. Mi hermano quedó en el Frísol, en "casi cocina". Otros dos quedaron en La Victoria.

La demás gente, los Reyes, Rodríguez, y otros vinieron de Veragua, de Villagómez. Vinieron bastantes de Vergara, rio Topaipi, de Caparrapí, de El Peñón, de La Palma, más de Pacho, de La Pena.

Esas zonas estaban liberalizadas y los liberales iban matando gente porque a los conservadores no les dejaban portar ni una aguja. Esa fue la causa para que se vinieran para acá".

Don Luis, además de haberse vinculado al campo, ejerció y ejerce aun las funciones de farmacéutico, rol que desempeñó con tanta pasión que llegó a integrarse completamente a la nueva comunidad, sirviéndole en una de las necesidades menos atendida por el sector oficial, en ese momento. Según él, las enfermedades más comunes en Acevedo eran la blenorragia, el carate, la anemia y la tuberculosis, las cuales atacaba con reconstituyentes, penicilina y plantas medicinales. Además,

vendía en su droguería Confortativo Salomón, el amargo sulfuroso, ferrovital, forzán, hemoglobina, kola granulada y unas ampollitas llamadas "curalotodo".

Durante el período en que Don Luis ejerció "la medicina" sin la competencia del médico, las cosas parecían ser normales, pero cuando el Doctor Irney Llanos ocupó la plaza de primer galeno oficial del municipio a principios de los años cincuenta, el señor Rodríguez tuvo que variar su procedimiento, y aunque la Alcaldía le prohibió desempeñarse como lo venía haciendo, se amparaba en la fe de sus pacientes que creían en sus remedios y en sus conocimientos.

Don Luis Hernández es otro de los inmigrantes. Como el señor Rodríguez, también llegó de Pacho, Cundinamarca. Su experiencia la recuerda así:

"Me dio la idea de venirme porque en esa época principió la gente a emigrar de una parte a otra y nosotros escogimos a Acevedo.

Supe que Acevedo, existía porque vinieron algunos amigos antes de mí, como Don Luis Francisco Rodríguez. Él fue el que vino primero. Después Don Luis Antonio Romero, la familia Pulido, Detrás de ellos se vino mi papá, mi mamá y mis hermanos. Yo me quedé allá en mi tierrita. Duré trancando por ahí un año más. Luego vine e hice una visita aquí, me gustó el pueblo, me gustó la gente, me gustó todo y decidí después venirme del todo.

Me llamó la atención porque en esa época en realidad estábamos en una época de violencia en esos lugares, porque eso fue recién pasó el nueve de abril. Luego hice el viaje porque la familia estaba aquí y me gustó por la paz, por la tranquilidad que se sentía. Había modo de vivir. Otras cosas que me gustaron fue la gente, porque la gente es muy hospitalaria y me gustó la tierra

porque los productos se cultivaban muy bien. como nosotros buscábamos precisamente eso, dónde poder trabajar, yo estaba joven, entonces necesitábamos tierras fértiles y eso encontramos aquí. Y hasta la presente estoy amañado".

La razón de una emigración para los dos casos reseñados es similar. Aunque sus vidas no corrían peligro inminente la situación de intranquilidad, por motivos políticos, los conduce a buscar lugares pacíficos, y donde, además, conseguir tierras baratas y buenas. Acevedo, en estas condiciones, fue realmente un oasis y la oportunidad de vida para muchas- gentes. Esta característica la cantó Don Ramón Luna en el Himno del Municipio y se adhirió al concepto que se formó sobre la patria chica la generación a lo cual pertenezco.

Así se dejaron de lado y se olvidaron las experiencias anteriores de violencia física y cultural que significó el despojo de las tierras y de su identidad a los indígenas, y la cruel represión económica que se vivió con ocasión de esa vorágine que significó el apogeo de la quina y el caucho.

A pesar del progreso que iba logrando el municipio, las condiciones de vida eran aún muy inferiores a aquellas que se vivían en regiones más cercanas a las zonas mejor incorporadas y vinculadas al nuevo modelo económico imperante.

La apreciación del señor Hernández ilustra suficientemente sobre el tema. Don Luis se ubicó en una pequeña finca que disgregó de una finca más grande adquirida, por su padre en la actual vereda de Delicias, un globo de terreno llamado El Carinde. Ahí vivió durante veinte años. Así recuerda su llegada a Acevedo y lo difícil que fue abandonar su patria chica:

Eso "fue muy duro. El traslado mío eso si lo sentí porque tuvimos que sufrir. Estábamos en un pueblo, como era Pacho, y allá había bastante progreso. Eso era de progreso y sobre todo que estaba acostumbrado a ideas de la gente, situado en un lugar que se había conocido desde que se nació, que todo lo tiene y que no lo cambia por nada, pero resulta que aquí llegamos y fue un cambio un poquito brusco".

Mas las dificultades del señor Hernández y de su familia no fueron solo motivadas por los inconvenientes de la adaptación. Se debieron también, y principalmente, a la poca actividad económica que se vivía en el municipio, reflejo de su economía de subsistencia y de la presencia de un reducido número de actividades productivas limitadas al comercio minoritario, a la cría reducida de ganados, al cultivo de algunos productos básicos para la alimentación y a la elaboración de sombreros de paja. Para el forastero que llegaba el espacio era demasiado estrecho para conseguir el sustento, máxime si la primera tarea del inmigrante era poner a producir un pedazo de tierra antes mediocrementemente explotado.

Los nuevos habitantes tuvieron que echar mano de todas sus habilidades y poner en práctica su paquete tecnológico, por rudimentario que fuese, para afrontar con éxito la situación.

"Resulta que la tierra era muy buena, se daba de todo, pero la plática era muy difícil de conseguirla, porque como no había cafecito en esa época, sino todo era la yuquita, el plátano, los granos como el Frijol y el maíz, la panela que abundaba bastante pero no valía nada porque no había medios de exportación; entonces todo tocaba regalarlo aquí en el pueblo. Entre los mismos del pueblo comérmolo y lo demás para los animales, los cerdos.

Yo si pensé que aquí esto tuviera más progreso que allá, pero no. Y no fue tarde cuando se empezó a conseguir los deseos de nosotros, porque vino el progreso de inmediato. Nosotros colaboramos para hacer aquí lo que habíamos dejado de hacer allá en mi pueblo. Tengo como ejemplo la conservación del templo en el cual contribuimos.

Todos los hombres de familia fuimos aserradores, y duramos así diez años porque era el único medio que teníamos para conseguir plática. Traíamos una rastra de madera y esa rastra la paseábamos por el pueblo. Había unos dos carpinteros. Y la ofrecíamos, Ellos nos la compraban. Y así trabajábamos hasta que comenzó a dar el café. La gente vivía casi de nada. Aunque aquí era muy abundante el cerdo y los sacaban para Cali, principalmente.

Nosotros trajimos nuevas técnicas y hasta semillas. Trajimos semillas de plátano, de bore, maíz, aunque aquí había buena calidad de maíz. El

bore aquí no se conocía. Luego seguimos sembrando café porque aquí había poco. El café que se cultivaba era prácticamente para el consumo, precisamente porque no había medios de transporte y también porque no había iniciativas.

Y es que hay que considerar que todo era a pie. Cuando yo llegué la carretera venía en Barrancas, hasta ahí llegaba una línea y de ahí arriba seguíamos a pie".

LUIS HERNANDEZ

La presencia de los inmigrantes, lanzados de sus lugares de origen por la violencia y por la necesidad de tierras, no trajo consecuencias exclusivamente económicas. Ellos también influyeron en el cambio del comportamiento social del conglomerado. Este resultó dinamizado por nuevas ideas y costumbres. Además aceleraron el poblamiento sistemático del territorio.

Con relación al último punto, ellos encontraron que las tierras de Acevedo eran aptas para el cultivo de los productos ya tradicionales en sus pueblos, particularmente el café, elemento común a todos los nuevos pobladores. En estas circunstancias las tierras se valorizaron, incluso aquellas identificadas como las más quebradas. Muchos predios se incorporaron a la economía activa, a través de siembras permanentes, cuando antes estaban destinadas a producir una cosecha de fríjol y maíz para luego quedar en absoluta quietud mientras maduraba una vez más el rastrojo para iniciar otra roza, o para convertirse en un potrero de costoso, mantenimiento y pobre capacidad nutricional para los ganados.

Las gentes que se incorporaron al territorio de no procedían exclusivamente de Cundinamarca.

"Cuando yo llegué aquí, ya había gente de otros departamentos. Había gente del Tolima, gente de Boyacá, de Nariño. Y al poco tiempo siguió llegando más gente. Del Valle, de Santander y se ubicaban en determinados sectores.

"Los cundinamarqueses nos regamos por varias partes del municipio y seguimos regados porque sigue llegando gente de por allá. Varios se fueron para el Paraíso, otros para La

Victoria, otros se ubicaron en la Marimba, otros en San Antonio. Estábamos dispersos pero el sábado o el domingo, los días festivos nos reuníamos los amigos, los paisanos".

LUIS HERNÁNDEZ

A partir de la revisión de la nómina de los comisarios veredales se puede establecer la forma como crece la ocupación del territorio durante este periodo. En 1950 existían las veredas de Pueblo Viejo, Pantanos, Aguirre, Bateas, Frísol, Hato Guache, Las Coloradas, La Victoria, San Marcos, Salado, Versalles, La Chispa, La Danta, La Barniza, Pavero, Marticas, Llanitos, San Antonio y Anayaco, En 1960 se incluyen La Marimba y Santana como dependientes de la Victoria. En 1961 el Pavero pasa a llamarse el Rosario y se consideran como nuevas veredas las fracciones de la Montosa. El Paraíso, El Carmen, La Palma, San Isidro (Las Coloradas), Los Ángeles y La Quisayá. En 1963 se agregan los siguientes núcleos de: El Mesón, San Isidro, El Crucero, Corinto, Bolívar, y el Cerinde y La Tocora.

El empleo más técnico de la tierra, la subdivisión de la propiedad y el cultivo de nuevos productos, prioritariamente el café, van asentando diversos núcleos poblacionales en los que un alto porcentaje de sus habitantes es oriundo de otras latitudes y dueños de otras costumbres.

"Nosotros también trajimos nuevas costumbres para la alimentación. Nosotros acostumbramos mucho el maíz y la papa. La arepa de maíz y queso no la acostumbraban por aquí. En esa época, es de anotar, que nosotros estábamos acostumbrados, también, a tener ropita buena, porque se usaba el sistema de vivir bien vestido y especialmente calzado. Aquí era poca la gente que calzaba".

LUIS HERNÁNDEZ

El mismo progreso del campo y el incremento de la población así como la variedad de actividades que se emprendieron dieron cabida a otro tipo de trabajadores que respondieron con su práctica laboral a la solución de las necesidades que se hacían manifiestas. :

Es el caso de Don Eduardo Waneme, quien nació en Cundinamarca y llegó a Acevedo en 1959, montó un negocio de bicicletas y un taller para reparar los pocos motores a gasolina que existían en la región. Él fue, sin duda, el primer mecánico que hubo en Acevedo, y aquí aprendió a reparar despulpadoras de café hasta convertirse en un especialista.

Para la época en que Don Eduardo llegó, en el municipio había solamente un herrero, Don Manuel García. El hacía herretes para marcar ganado, encachaba machetes, fabricaba goznes para puertas de golpe, y reparaba algunos elementos de trabajo en las fincas. A Don Manuel lo sucedió por algún tiempo Anselmo Artunduaga y más integralmente Rogelio Ávila, quien evolucionó de la herrería y mecánica rudimentaria hacia la mecánica industrial y automotriz, adecuándose rápidamente a las cambiantes circunstancias de los tiempos actuales.

La asimilación del inmigrante y su integración definitiva a la nueva población parece darse hacia finales de la década de los años cincuenta y principios de los años sesenta, proceso en el cual cumple destacado papel la Iglesia y sus representantes. La zona urbana había alcanzado un nivel aceptable de modernidad y progreso, dejando al descubierto el atraso en que seguía sumido el campo.

Los sucesos latinoamericanos y los fenómenos de violencia vividos en el país obligaban a mirar hacia las zonas rurales, desprotegidas y olvidadas. Para muchos sectores el campo se hace importante y el campesino objeto de programas de promoción para incorporarlo a las nuevas condiciones de vida, teóricamente más humanas. Y en este proceso de promoción del campesinado se integran definitivamente las razas y las voluntades en procura de un objetivo común: elevar el bienestar del hombre del campo, comenzando por su desarrollo humano. La Iglesia agita al hombre del campo. Radio Sutatenza cuestiona sus precarios modos de vida y de producción. Los sindicatos agrarios elevan su autoestima y lo ubican en igualdad de condiciones frente al habitante de la zona urbana. Los temores que se ciernen sobre

el continente comprometen al Gobierno en empresas destinadas a mejorar este sector de la población y tanto la educación como la salud se reconocen, más conscientemente, como necesidades que deben atenderse prioritariamente. En Acevedo este fenómeno coincide con un mejoramiento general de la economía debido a que se incrementa la producción de café, se comercializa mayor cantidad de los productos cultivados tradicionalmente y se aumenta la cantidad de madera aserrada, indicativo de otro proceso al cual me referiré más adelante.

POBLACIÓN DE ACEVEDO SEGÚN LOS DIFERENTES CENSOS EFECTUADOS:

19	3.467	
19	4.065	"
19	5.215	"
19	5.231	"
19	Sin	
19	10.577	
19	12.341	"
19	18.118	"

Los líderes de la nueva empresa, promoción y cambio se reclutaron en el campo y la clase dirigente comenzará a registrar pronto no solo la aparición de nuevos valores sino, y sobre todo, a percibir un cambio de actitud social y política de parte de los siempre sumisos y tímidos campesinos, quienes ahora además de comprender los diversos niveles que ofrece el desarrollo intentan hacerse sujetos activos de su progreso.

Don Luis Hernández fue testigo de excepción de este proyecto.

"La mayor parte de mi vida la he pasado aquí en Acevedo. Me ubiqué en la Promoción Social por ahí en el 61. Principié a trabajar con el padre Camacho. Se principió una etapa de trabajo en sindicalismo, en cooperativismo, en escuelas radiofónica; y en juntas veredales. Y trabajó todo ese tiempo y luego vino el padre Munar y con él sí seguimos la cosa en grande,

preparándonos y preparando a otros en cursillos.

Me metí porque sentí la necesidad de ayudarlo a los hermanos campesinos. Uno tiene algunas ideas, eran pocas las ideas nuestras, pero veíamos que había que buscar un progreso. Nos dimos cuenta que había que estudiar y por eso veo que ha habido un cambio.

A través de la organización la gente principió a sentir la necesidad de programa. La gente entendió que éramos seres dignos y que por eso teníamos derecho a muchos servicios como los de educación, vías, electrificación, acueducto, etc, los cuales se lograron un poco más adelante cuando el cultivo del café aportó más plata a la comunidad y hubo cómo responderle a la Federación".

4.3.2 Los nuevos pobladores de la zona Sur

Si se quiere asumir que la actual Inspección de San Adolfo es una entidad económica social y cultural diferente a la parte tradicional de Acevedo, es preciso admitir que su poblamiento se debe en casi un cien por ciento a la inmigración. Además, como se verá, esta obedeció a razones también diferentes, al menos en su fase inicial.

Si a la parte norte del municipio de Acevedo llegó un significativo número de inmigrantes procedentes de las zonas cafeteras tradicionales, debido a los problemas de violencia que las afectó durante los gobiernos liberales y después, o de aquellas regiones en donde la mecanización de la agricultura expulsó a los arrendatarios; y si estos inmigrantes le aportaron a los habitantes locales nuevas técnicas y costumbres, con lo cual se incorporó a la producción casi todo el territorio más o menos dominado desde antes, en San Adolfo las circunstancias son un tanto diferentes.

A la Inspección llegan, en primera instancia, antioqueños en general animados por el espíritu colonizador que se les reconoce como propio. En su criterio, se tala la montaña, se hace el abierto, se organiza la

finquita y se vende para seguir hacia otro punto que ofrezca más garantías comerciales, de tal manera que no se tiene residencia fija durante mucho tiempo. En orden cronológico llegarán luego inmigrantes que han tenido que dejar sus lugares de origen por las razones descritas. Pero, a diferencia de lo sucedido en la parte más tradicional de la jurisdicción municipal, no tendrán que integrarse a una sociedad ya definitivamente establecida ni a modernizar unas formas económicas existentes, sino que, gracias al escaso poblamiento del territorio, llegarán a hacer su propia realidad, según sus criterios y concepciones. La actitud de las gentes que compusieron la segunda corriente migratoria hacia San Adolfo no será, como en el caso de Acevedo, de búsqueda del reconocimiento social. Sus acciones constituyen un proceso dirigido a la elaboración social de los parámetros que regirán la organización comunitaria de la nueva sociedad en la que, de todas maneras no podrá desconocerse el prestigio que ya poseen los indicadores de la población. De ahí que posición social y expectativas futuras se combinen armónicamente para generar un grupo dirigente reconocible.

"Más o menos hasta 1945 el desarrollo de San Adolfo se debió a la misma gente que lo fundó. De ahí en adelante comenzó a entrar gente del Tolima, Caldas y Valle".

Esta gente vino en pos de instalarse. Siempre venía gente de pocos recursos y esto eran selvas, tierras aptas, productivas que la gente buscaba pues no les valía, sino entrar a derrocar montaña.

Aquí los primeros colonos, de origen paisa y valluno *van* abriendo las fincas, las establecen y las venden y se van, pues es la gente que le gusta más el negocio.

San Adolfo fue un gran productor de madera del cincuenta en adelante, cuando comenzó a entrar gente de otras partes que sabían aserrar y cuando la carretera de Acevedo facilitó su transporte a los centros. Esa fue una de las fuentes de ingreso que tuvieron los colonos para después seguir trabajando la tierra".

HILDE TRUJILLO

La ubicación de San Adolfo, como la de Acevedo, y su carácter político favoreció una nueva inmigración. Esta es otra apreciación de don Hilde Trujillo:

"Según parece la violencia que se inició en el 49 y que azotó a los departamentos del Tolima, Valle, Caldas, en fin a otros departamentos, fue el motivo para que gentes que vivían allá se desplazaran. De todas maneras se oía decir que San Adolfo era tierra apta para el cate, muy pacífica, no había ningún problema. Entonces la gente buscaba siempre las partes no tan afectadas.

La gente que llegó huyendo de la violencia siguió trabajando, fundando fincas, progresando, pero no se veía violencia aquí".

Como quedó dicho antes, el proceso de poblamiento de San Adolfo vino por etapas. Siguiendo la secuencia establecida por el señor Trujillo "hubo un tiempo en que entró gente de Caldas. Vinieron varias familias. Después vinieron gentes del Tolima, que fue la mayor colonia. De varias partes del Tolima. Esa gente por regla general les compró las fincas a la gente caldense y a la gente valluna. Porque los primeros fueron éstos. Y eran las mejores fincas organizadas que había en esa época".

Era de esperarse que San Adolfo, después de estas dos corrientes migratorias, procedentes de regiones eminentemente cafeteras, se convirtiera en productor reconocido de café. Y en verdad que lo que fue de manera muy significativa, aportándole al municipio una nueva dinámica económica y siendo él responsable de que Acevedo comenzara a conocerse como región cafetera.

A partir de este fenómeno el desarrollo de la Inspección estará asociado, principalmente, a las obras de infraestructura y servicios financiadas. Por la Federación de Cafeteros. "Lo que pasa es que hubo una época del 60 o 62 para acá que hubo una influencia grande de parte del Comité Departamental de Cafeteros, en donde se veía mucha obra patrocinada por la Federación incluso vivienda y eso marcó una pauta de desarrollo impresionante por ahí hasta mediados de los años 70", Empero, algunas obras se iniciaron antes de su vinculación al importante renglón

de la economía Nacional y por lo tanto recibieron el apoyo financiero de otras entidades.

A principios de los años cincuenta San Adolfo deja de ser un Corregimiento para pasar a ser Inspección Departamental de Policía. Mediante Decreto 63, del 17 de Diciembre de 1953, se aprueba el contrato celebrado para la creación de la Oficina de Correo y Telégrafos de la localidad. Hacia finales de 1955 ya se está construyendo la carretera que la une a Acevedo, la que será concluida hacia 1962. En 1960 los presupuestos nacional y departamental contemplan sendas partidas para la construcción de la escuela y de la Casa Municipal. El Decreto 04, del 17 de Febrero de 1961, aprueba el contrato mediante el cual se compra la casa de Antonio Herrera García para la Inspección, por valor de \$15.000.00.

Mientras estas obras de progreso se adelantaban los habitantes debían luchar contra la rudeza natural del ambiente y buscaban las mejores alternativas para exportar sus productos. Debido a ello buena parte del comercio se movía hacia Pitalito, por camino de herradura. Antonio Herrera, Manuel Rodríguez y los Álzate fueron quizá los primeros en organizar recuas de mulas para transportar, por esos difíciles senderos, la creciente producción del nuevo poblado hacia los centros de comercio, de los cuales también formó parte la cabecera municipal y Palestina.

Y es que realmente la producción para el mercado comenzaba a ser significativa. Mi papá Luis Guillermo Salas Medina, transportó, por ejemplo, en 1952 o 1953, en una sola temporada, mil arrobas de café de San Adolfo a Acevedo y acarreó de éste a aquél considerable número de tejas de zinc. El recuerda que cargaba, a las 7 de la mañana y estaba, llegando a la inspección hacia las 3 o 4 de la tarde. En aquel tiempo el transporte de una carga valía \$200.00.

Como quedo dicho antes, en San Adolfo, a diferencia de lo ocurrido en la parte norte, el inmigrante dejó una huella más definida de su presencia como quiera que hizo él mismo una nueva realidad, lo cual se evidencia no solo en las costumbres, sino en el tipo humano

característico de la zona y el desarrollo económico logrado en virtud del café.

Según don Hilde Trujillo,

"la gente que vino de otra parte le cambió parte de las costumbres a las gentes que vivían aquí. Porque digamos, ya se vinieron a cruzar las razas de otros departamentos con las gentes de aquí y se fueron cambiando las costumbres en la comida, en el modo de vivir, sus habitaciones, en el modo de vestir, tecnificación del trabajo, organización del trabajo, y de todas maneras, digamos, dentro de esta región la mayor parte de la gente tiene una costumbre paisa.

"Esto se debe a que los paisas de sí son un poco dominantes y de costumbres más o menos buenas en la cuestión de comidas, y en todo lo demás".

En estas condiciones se llega al final del período propuesto. Los años sesenta están a mitad de camino y la historia de San Adolfo registra una fuerte politización anapista. La adhesión de sus habitantes al General Rojas Pinilla lo convierte en uno de los baluartes fundamentales del tercer partido a nivel departamental y le permite alcanzar su representación en la corporación edilicia municipal. La Anapo ha comenzado a abrir nuevos espacios de participación política ciudadana y los partidos tradicionales a percibir la inminente aparición de un nuevo grupo dirigente, cuya influencia se extiende sobre la parte más rica y mejor desarrollada económicamente del municipio. A su turno, esa fama que se había ganado por los enfrentamientos violentos de dos familias, va colocando las espectaculares balaceras en el nivel de la leyenda. Mientras la violencia política y la inseguridad se han reducido.

5. HACIA LA TRANSFORMACIÓN DE UN PUEBLO

5.1 ENTRE EL AUGE Y LA CRISIS

La primera mitad de la década de los años sesentas se caracteriza por una inestabilidad general. El sector externo colombiano sufre los vaivenes del mercado cuando las exportaciones están fundamentadas, en altísimo porcentaje, sobre un solo producto. Al interior del país la economía se resiente como consecuencia del fenómeno anotado, y los ritmos de crecimiento comienzan a descender visiblemente. Ante tal situación, los gobiernos Frente Nacionalistas que deben afrontarla ensayan diversas fórmulas dirigidas a mejorar las condiciones del comercio exterior, pero no logran el éxito esperado.

Como se recuerda, a partir de la Gran Depresión de los años treinta el país entró en un proceso de industrialización acelerada que se favoreció con el conflicto bélico mundial, pues en virtud de las circunstancias debió asumir la tarea de sustituir muchos de los productos, usuales dentro del comercio, que se importaban anteriormente. Este modelo de desarrollo, conocido como "industrialización por sustitución" permanentemente activado por el auge económico post-bélico, no resultó ser definitivo. Con la crisis que se hizo visible a principios de la década del sesenta comenzaron a reconocerse las primeras manifestaciones de agotamiento del modelo y los síntomas que le son propios: "Un mercado interno estrecho que reduce nuevamente la posibilidad de desarrollo, como expresión última de los altos niveles de desempleo y subempleo urbano y rural; una estructura industrial deformada en donde no hay lugar a un crecimiento inducido por los efectos interindustriales;" un proceso sustitutivo que toca a su fin, simplemente porque en lo fundamental ya no hay que sustituir dentro de la racionalidad capitalista"⁶¹.

En el panorama económico cambian de posición las diferentes actividades. El sector industrial pierde su liderazgo paulatinamente como punta del desarrollo y lo toman aquellos que están vinculados al mercado mundial de alimentos y a la exportación de manufacturas de baja complejidad técnica. Este proceso, que se conoció como desarrollo hacia afuera, buscará activar la economía nacional a través de una más eficiente vinculación a los mercados mundiales sin depender; exclusivamente de los ingresos generados por la exportación de café.

⁶¹ Fuente: Gaviria, Juan Felipe. La Economía colombiana (1958-1970). IN Nueva Historia de Colombia. Bogotá. Planeta 1989. V.5. p. 180

El sector agropecuario, que continuaba en su programa de modernización, era visto por los planificadores de la economía urbana como el responsable del desempleo, pues, en su criterio, parecía que no era capaz de retener suficiente mano de obra y que expulsaba buen número de brazos hacia la ciudad. De ahí que las soluciones planteadas solo pretendían "modificar la estructura de la propiedad en el campo, para lograr la retención campesina e impedir los problemas sociales que genera la oferta laboral urbana en rápido crecimiento"⁶² y no elevar la producción agraria, mejorar su eficiencia y dotar de recursos el campo.

Con el advenimiento del gobierno de Lleras Restrepo la situación económica tiende a mejorar. El sector externo se comporta positivamente en forma paulatina, registrándose niveles considerables de crecimiento que son una respuesta de las exportaciones menores a las políticas cambiarias, inversión pública y privada. Empero, el período de bonanza resultó afectado por el impacto de la recesión internacional que se vivió entre 1974-1975. A partir de ahí, la tendencia del desarrollo se dibujó una nueva curva de crecimiento moderado en el que tuvo mucho que ver la bonanza cafetera hasta 1980 cuando el sector externo decae y el crecimiento industrial y agropecuario es mínimo.

La vida política de este período se vio agitada en sus primeros años por el estudio, aplicación y aprobación de la Reforma Constitucional de 1968. Como resultado de ella el Congreso le "entregó al Ejecutivo toda la iniciativa en materia de presupuestos y gastos públicos sin ningún contrapeso en las otras instancias del Estado y más lejos que nunca del constituyente primario. El régimen político evolucionó de esta hacia la dictadura presidencial. El pauperismo municipal y regional fue ahondado por la reforma con más fórmulas sobrecentralizadoras"⁶³.

Otros de los fenómenos que vivió Colombia durante estos años se pueden sintetizar en la reducción de la tasa de crecimiento de la población, en la acelerada urbanización, y en la mayor participación de la mujer en la fuerza de trabajo.

⁶² Fuente: ídem p. 184, Historia de Acevedo, Reynel Salas Vargas, 1990

⁶³ Fuente: Kalmanovitz, Salomón. Economía y Nación. 2ª ed Bogotá, siglo XXI 1986 p. 442

Junto a estos fenómenos se registró también el auge del movimiento campesino que presionó la radicalización de las políticas de reforma agraria. Sin embargo, la significativa ampliación del movimiento no fue impedimento para que se firmara el acuerdo de Chicoral que frenó todas las políticas en favor del campesino.

El desarrollo de la economía cafetera también sufría transformaciones y fluctuaciones. Presionados por la superproducción y la existencia de acuerdos internacionales muchos dirigentes cafeteros consideraron que la solución era limitar la producción nacional, estrategia que se puso en práctica en la década de los años sesenta y que aprovechó para el efecto la poca variabilidad del precio interno, la suspensión y reducción del crédito cafetero, la divulgación de nuevos métodos de cultivo entre los caficultores tradicionales y las campañas de diversificación.

Durante las décadas de los años setenta la política cafetera varió sustancialmente. "El censo cafetero de 1970, los planes de erradicación y luego las sucesivas heladas en el Brasil (particularmente la de 1975) y la suspensión de las cláusulas económicas del Convenio Internacional, le dieron un giro de 180 grados a la política de limitar la producción de café en Colombia. Se impuso la teoría que abogaba por un aumento en la producción y las autoridades iniciaron un vasto plan para modernizar la caficultura colombiana, con resultados bastante satisfactorios"⁶⁴.

Los años ochenta no resultaron tan alentadores para la economía cafetera aunque los beneficios del período de bonanza seguían vigentes: el valor de la tierra cafetera aumentaba considerablemente y el mayor ingreso obtenido se reflejó en nuevas inversiones. Empero, la acumulación de inventarios obligó a que se impulsara una vez más la diversificación, así como la presencia de la roya, condujo a ayudar a los cafeteros, particularmente a los pobres, y a distribuir la variedad "Colombia", resistente a ella.

⁶⁴ Fuente: Santos Calderón, Juan Manuel. El café desde el frente nacional. IN. Nueva Historia de Colombia. Bogotá, Planeta, 1989 v.5. p. 281

Después de ocho décadas de esfuerzos y de luchas el país no logra aún la felicidad. Hasta parece que las cosas han empeorado. La brecha entre los que tienen mucho y los que nada poseen se amplía cada vez más, la tranquilidad se hace menos constante y la economía no logra alcanzar mayores niveles de crecimiento. Los partidos tradicionales se estrechan, dificultan la expresión ciudadana y pretenden ignorar las corrientes sociales. La oposición al régimen busca conductos clandestinos, de tal manera que se fortalecen los grupos guerrilleros hasta alcanzar a ser prácticamente los únicos interlocutores válidos del Gobierno ante la angustia popular. La violencia y el terror continúan imperando y descomponiendo la calidad de la vida.

Sin embargo, los últimos años de este largo recorrido han sido también escenario de esperanzadores acontecimientos, casi todos ellos ligados a las distintas empresas por aclimatar la paz y por lograr convivencia civilizada entre los colombianos.

Dentro de este propósito iniciado por el Presidente Turbay, y acelerado considerablemente durante el Gobierno del Presidente Belisario Betancourt, las perspectivas de acción y la misma comprensión del fenómeno variaron. A una propuesta de amnistía sin muchos efectos le siguió un proyecto integral de realizaciones entre las que se destacaron los diálogos que condujeron a firmas de acuerdos de paz poco durables y reformas políticas y administrativas encaminadas a abrir los espacios de participación ciudadana. Dichas reformas fueron, entre otras, la elección popular de alcaldes, estatuto de partidos de oposición, reforma administrativa, reforma penal y reglamentación de los medios de comunicación. A su turno, el Presidente Barco, que ha continuado con la política de diálogo, implemento, un plan de economía social en el que se destacan la lucha contra la pobreza y el Plan Nacional de Rehabilitación: Su política de paz ha dejado como resultado un acuerdo definitivo con el M-19, grupo que entregó las armas y se integró a la vida política, actitud en la cual ha decidido permanecer a pesar de que su líder, Carlos Pizarro, haya sido asesinado.

La perspectiva de la paz parece calar en el cuerpo social, aunque el terrorismo de los narcotraficantes y de los paramilitares atentan contra la esperanza. De todas maneras: "profundas fuerzas sociales lo

impulsan (el proceso de paz) dentro de las clases dominadas, las capas medias y algunos sectores claves que dirigen la política de las clases dominantes. (El proceso de paz) lo hace más ineludible aún el fracaso histórico de las instituciones sobre centralizadas y autoritarias y los nuevos problemas que enfrenta el país"⁶⁵.

5.2 RAZONES Y CONSECUENCIAS DE LA ECONOMÍA CAFETERA

La historia del café en Acevedo, al igual que en la mayoría de los municipios del Huila se remonta a los años 30, cuando el Gobierno Departamental lanzó una fuerte campaña para incrementar su cultivo en pequeñas parcelas⁶⁶, pues en verdad, desde principios de siglo se cultivaba en algunos municipios mediante el conocido sistema de hacienda.

"El café comienza a producirse después del 30. Ya había en algunas casas algunos árboles de café común, muy grandes que se tenían en los solares como dormitorio de las gallinas. Esos árboles botaban las pepas rojas y nacían en el suelo de donde se sacaban las nuevas plantas. Inclusive para ese tiempo por allá en Gallardo trajeron un café que llamaban extranjero, de pepa grandísima. Don Juanito Duarte sembró de ese, pero resulta que nunca tuvo mercado; en ninguna parte lo compraban"

OLEGARIO GONZÁLEZ

Como quedó visto en el capítulo anterior, fueron los inmigrantes que llegaron de las zonas cafeteras de Cundinamarca, Tolima, Valle, Caldas, tanto a la parte norte como sur del municipio, los que le dieron un impulso sistemático al cultivo del café, aunque no fueron ellos tampoco los primeros responsables del progreso cafetero de la localidad. A pesar de los avances tecnológicos que empleaban y que los hacían más avanzados en conocimientos que los locales, eran poseedores de técnicas aún rudimentarias como era propio a nivel nacional.

⁶⁵ Fuente: Kalmanovitz, Salomón. Op. Cit. P. 552

⁶⁶ Salas Vargas, Reynel. El conflicto en el Perú: Concepción y Participación Popular en el Huila. Pontificia Universidad Javeriana. Bogotá, 1988.

La tecnología empleada por los primeros cultivadores de café era demasiado atrasada. En concepto de Pedro Aníbal Achury, cada palo de café se sembraba a una distancia de tres metros, con lo cual la limpieza del cafetal resultaba muy difícil y costosa y el rendimiento mínimo por la cantidad de terreno empleado.

"En esta zona {de San Adolfo) ya había café antes de la primera oleada migratoria. Más que toda la gente que vino con más entusiasmo a cultivar el café fue la gente del Tolima y de Caldas. Inclusive ellos fueron los últimos que llegaron pero los primeros que pusieron las fincas más bonitas, con mejores cultivos de café porque ellos eran cafeteros, ya tenían mucho conocimiento, sabían cultivar café en sus departamentos. Los de aquí sembraban café pero no sabían. La producción del café comienza en grande más o menos del .60 para acá. Anteriormente la producción era porque había poca gente dedicada a ese cultivo. Digamos que a partir del 56, del 58 en adelante la gente ya le puso más cuidado. Ya en el 60 hubo mayor producción y de ahí en adelante fue aumentando".

HILDE TRUJILLO

El testimonio del señor Trujillo, así como los vistos anteriormente de don Luis Hernández nos colocan ante un hecho clave. A pesar de que la caficultura se generalizó en Acevedo con la llegada de los inmigrantes, fue en la zona de San Adolfo donde más se intensificó su cultivo. Los datos que aporta don Luis Ortega confirman esta apreciación y dan la pista para entender un proceso que ha llegado a ser definitivo. Para el municipio.

"Yo llegué en 1961 a Acevedo como Técnico del Comité de Cafeteros del Huila, en San Adolfo"

"Realmente el cultivo del café se encontraba ya en sus inicios. Pero había zonas, principalmente en San Adolfo, en donde ya había cultivos viejos, pero sin ninguna técnica. En la parte más central de Acevedo se encontraban cultivos pero en pequeñísima escala, muy pocos".

El práctico continúa su narración: "cuando yo llegué realmente se cultivaba café común. Estaba apenas iniciando el cultivo del café caturra, o sea que había pequeños campos de ensayo para ver como se comportaba en esta zona esa variedad".

El señor Ortega confirma con su apreciación que los impulsores del cultivo eran definitivamente las gentes llegadas de otras partes al menos su experiencia en torno a la parte sur del municipio.

"Especialmente en la región de San Adolfo había mucha gente de otros departamentos que eran los que tenían los cultivos ya establecidos; también había gentes del Tolima que tenían algunas cafeteras de buena edad, Lo demás, pues digamos, *eran* pequeños cultivos de poca importancia".

Consecuente con las políticas de la federación de Cafeteros, don Luis Ortega no fue enviado por el Comité a crear ambiente para ampliar los cultivos de café, sino para mejorar la producción ya existente. Debe recordarse que por los años sesenta se vivía una elevada superproducción y que Colombia no alcanzaba colocar toda su producción en el mercado internacional, razón por la cual se impuso una política de control al crecimiento.

"Inicialmente mi trabajo fue tecnificar lo que ya estaba establecido por cuestiones de resiembra, de fertilización especialmente, tal vez de regularización de sombríos, con el fin de buscar una mejor producción, y desde luego comenzar a innovar. Ya en la cuestión de la parte técnica introducir la variedad caturra que era la que estaba en auge en esos días.

Yo recuerdo que hice una pequeña encuesta en todo el municipio, consultando con los compradores de café, que eran muy pocos

en esa época, y claro está teniendo en cuenta que parte de ese café se iba para Pitalito. Entonces el resultado fue que en ese año se produjeron unos 180 toneladas, que era aceptable".

LUIS ORTEGA

La información que brinda don Luis Ortega apoya la opinión expresada anteriormente sobre la participación de los inmigrantes en la divulgación del café, en cultivos que se ubicaron en las tierras de ladera.

"Además de San Adolfo había otros cultivos ya viejos en la vereda de San Isidro que no sé quién los había establecido. También, en la región de la Marimba. Había otros cultivos por acá por el lado de San José de Llanitos, las Minas. Todo en café común., Y así otras veredas como San Marcos, pero en pequeña escala por eso el servicio de extensión se ubicó en san Adolfo, en las partes no compensaba".

Vistas las cosas desde el presente era de esperarse que los caficultores recibieran con entusiasmo los servicios de extensión que les ofrecía el comité. Pero, no. Había resistencia.

"Inicialmente, pues, la actitud de la gente fue un poco negativa, digámoslo así, porque eso tiene sus fundamentos a ratos político. También porque por ahí pasó mucha gente, mucho político, mucho tipo que prometió y dijo muchas cosas nuevas. Y eso influyó negativamente para la aplicación de las nuevas técnicas, por un lado. Por el otro, faltaban sitios demostrativos, cosas reales que mostrarle a la gente para poder que ellos se convencieran. Pero para esa labor se escogió a los líderes veredales, y en esas fincas se hicieron cultivos demostrativos y esos cultivos sirvieron para que otros fueran creyendo en la cosa.

Fuera de eso, pues, también fueron importantes algunas giras que se hicieron. Ya se comenzó a sacar al caficultor para que él hiciera las cosas ya mirando. Unos de buena fe creían, pero no todos. Ya cuando se incrementan las giras, tanto a Gigante como a Chinchiná la cosa fue cambiando.

Entre los líderes que sirvieron de ejemplo y que yo recuerde en San Adolfo está el señor Enrique Motta, fue uno de los impulsores.

En la finca de él se ubicó un campo de ensayo de café caturra. Otro líder fue un señor Ramírez Cerón, que ya murió. También se ubicó otro campo de ensayo en la finca de Crescencio Achury. Mucho tiempo después, en la parte central de Acevedo, se contó con la colaboración de Darío Rodríguez, de un señor Perdomo y últimamente de Rafael Vargas, pero en estos últimos tiempos".

LUIS ORTEGA

Cuando se aprecia la importancia que ha tenido la economía del café para el desarrollo de Acevedo y las ventajas que ha traído para el caficultor no solo en su vida personal sino también en el plano social resulta difícil aceptar que haya habido dudas de parte de la gente y temor para dedicarse a su cultivo. Sin embargo, hay razones poderosas para que los pioneros de esta empresa hayan obrado con cautela.

"El café ha sido siempre un cultivo de incertidumbre, porque en esa época si uno le hablaba de los precios, la gente ha creído que el café ha tenido mala remuneración y le tenía miedo a una baja de precio. Esa ha sido una de las razones para que no se incrementara tan rápidamente. Se incrementó en parte. Después vino un aliciente favorable que fue la primera bonanza cafetera; que fue cuando realmente la gente se entusiasmó. Esa bonanza dejó un poco de arrepentidos acá, porque, ellos ya vieron la realidad y se arrepintieron de no haber incrementado antes sus cultivos y haber tecnificado más".

LUIS ORTEGA

Los beneficios económicos del café se pudieron apreciar inicialmente en el bienestar individual y solamente cuando su cultivo fue predominante se valoraron en forma general. Sin embargo sus consecuencias y positivos resultados cobijan a toda una comunidad de manera muy especial.

"El desarrollo de San Adolfo le debe mucho a la Federación de Cafeteros. Ha sido marcado y eso se ha visto. Su participación en lo que la gente hace ha sido definitiva, pues no solo ha contribuido en el progreso de las gentes con la asistencia técnica, sino en la construcción de servicios públicos e incluso de viviendas".

FERNANDO CASTAÑO

El cultivo del café en la región de San Adolfo estuvo asociado a la presencia del funcionario que ofrecía asesoría técnica, a tal punto que su ausencia le significó el decrecimiento de la producción. En sus fases se identifican las políticas de la federación.

"La gente ha gozado del servicio de asistencia técnica ofrecido por la federación, incluso con la presencia de funcionarios estables como es el caso del señor Ortega. Peor de pronto el traslado de él, ya lo radicaron en todo el municipio y él tuvo que ir descuidando esta zona. Durante cerca de siete años la región de San Adolfo

estuvo desprotegida de asistencia técnica permanente. Ahora nuevamente se encuentra con prácticos estables desde hace unos dos años para acá. Y se está viendo la renovación de todas esas cafeteras viejas, y se aspira a que San Adolfo, a la vuelta de unos dos o tres años, vuelva a ser mucho más grande de lo que fue hace diez años atrás”.

FERNANDO MOTTA

Como ya lo dijo don Luis Ortega, el cultivo del café en gran escala comenzó con la bonanza de los años setenta y coincidió con el cambio de política comentado antes. Su impulso no obedecido inicialmente a las halagüeñas perspectivas de los precios internacionales, favorecidos por las heladas del Brasil, sino a la aplicación de una nueva metodología de acercamiento al campesino, que ocurrió a los principios de la integración comunitaria.

"La producción del café en grande comenzó hacia 1973. Comenzamos a sembrar café y hay que anotar que eso se hizo a través de un grupo de amistad. Nos unidos para cultivar *caté* tecnificado con la ayuda del Práctico de la Federación. A los años setenta comenzamos a cultivar, en el año setenta y dos hubo buena producción y después subió.

Cuando yo trabajaba en la promoción de las Escuelas Radiofónicas visitaba con frecuencia a San Adolfo. Allí conocí a Don Luis Ortega, quien me hizo la propuesta de los grupos de amistad, los que eran apoyados por el Padre Munar. Primero fuimos a las Minas y, a pesar de haber sido bien acogidos, no cogió fuerza. Entonces nos bajamos para San Antonio y allí organizamos el primer grupo de Amistad. Desde ahí se fue expandiendo a todo el Municipio.

El Grupo de Amistad recibía una conferencia que la hacía el Práctico, don Luis Ortega, sobre cómo venía siendo manejado el café desde tiempo atrás sin ninguna tecnificación. Después de la teoría

pasábamos a la práctica, comenzando por los germinadores. Y nos poníamos metas sobre la cantidad de café que íbamos a poner; y comenzamos a poner café no en un rastrojo sino por aquí en estos llanos. Cada paso tenía una práctica y *nos* regalaban semillas, fungicidas y lo de la primera abonada".

LUIS HERNÁNDEZ

La visión de don Luis Ortega sintetiza la idea de lo que fue la generalización del cultivo del café a nivel municipal.

"Al comenzar la bonanza cafetera San Adolfo había dejado de ser el centro cafetero del municipio. Desde principios de los años setenta se empezó a llevar hacia otras veredas el servicio de extensión, aunque se conservaba la sede en San Adolfo. Después, por intervención directa de la Caja Agraria, se trasladó la oficina a la cabecera municipal y comencé a atender todo el municipio. Inicialmente trabajé en San Antonio, San José de Llanitos, las Minas y me parece que en la Marimba, con base en el interés de los líderes y en el tiempo que tenía.

Durante la bonanza y después de ella mucha gente que quiso sembrar café contó con créditos para sembrar, renovar y fertilizar. Entonces eso estimuló a la gente para dar el arrancón.

La zona de San Isidro y veredas circunvecinas entraron a la caficultura a partir de la década de los 70. La metodología de los Grupos de Amistad que buscaba agrupar a los campesinos en torno a sus intereses comunes, fue una magnífica experiencia".

Como había sucedido en San Adolfo durante la época de mayor auge cafetero de los años sesenta, la presencia de la Federación de Cafeteros, a través del Comité Departamental fue dejando una huella de servicios y de obras que resultaron definitivos para el grado de desarrollo alcanzado por la comunidad. En este sentido los caficultores, dinamizados por el Práctico, conocieron mejor la función de la Federación y solicitaron a ella más servicios, dada la creciente importancia del Municipio en materia cafetera. Esa circunstancia comenzó a beneficiarlo con una mayor partida presupuestal, destinando recursos para escuelas, vías, acueductos y denlas obras de beneficio general. Y en verdad que Acevedo se lo merecía, pues la producción ha crecido sustancialmente como lo demuestran los siguientes datos facilitados por la Oficina Técnica del Comité Departamental de Cafeteros:

Censo Cafetero 1970: '7

Número de hectáreas cultivadas con café a la sombra,

Esto es, no tecnificado: 1.181. Hectáreas cultivadas

Con café al sol (tecnificado): 45.

Número de hectáreas de café improductivo: 17

...

Total hectáreas en producción: 1 .226

Total de café producido: 50.526 arrobas.

Censo cafetero de 1980:

Número de hectáreas tecnificadas: 926

Número de hectáreas cultivadas en forma tradicional:

1.549

Total de café producido: 210.070 arrobas.

Actualmente el municipio ocupa el tercer puesto dentro de los productores a nivel departamental.

A pesar de que en los últimos años no se registró una nueva corriente migratoria no por ello puede afirmarse que hubiesen dejado de llegar nuevos habitantes Hoy en día continúan ingresando familias motivadas no solo por los problemas que viven en sus lugares de origen, sino por el precio aún reducido que tienen algunas tierras que pueden incorporarse a la caficultura y por la perspectiva del comercio.

Según lo comentan don Hilde Trujillo y don Fernando Motta Castaño, cuando parecía estabilizada ya la población de San Adolfo y su zona de influencia, comenzó a recibir una nueva clase de inmigrantes provenientes del norte del Huila, pero en mayor cantidad de pobladores que venían de los Departamentos del Cauca y Nariño, quienes se ubicaron en las partes más altas de su Territorio, como las veredas de Villa Fátima, el Cardal, etc. en donde han cumplido un Importante papel colonizador derribando montañas e incorporando nuevas tierras al cultivo del café.

Este fenómeno no es exclusivo de *la* zona de *San Adolfo*.

En la parte nororiental del territorio municipal también se viven procesos similares. Y aunque en buena medida las fincas corresponden al municipio de Suaza, el beneficio económico del trabajo de los labriegos dedicados también a la actividad cafetera lo recibe Acevedo. Aquí, como en otros lugares, el ejemplo de los inmigrantes ha jalonado la evolución de los raizales hacia

nuevas formas de producción. Un caso concreto lo constituye la influencia que sobre la región han producido entre otras, las familias Castrillón y Giraldo, oriundas del Valle y Antioquia, respectivamente.

Quienes hemos tenido la suerte de haber nacido y. de haber sido criados en Acevedo podemos reconocer la transformación que ha sufrido el municipio a través del tiempo, fundamentalmente a partir del momento en que se impone *la* economía cafetera.

Se puede afirmar que a partir del café se produce una vinculación definitiva a la economía de mercado con todas sus consecuencias. Generó una mayor circulación de dinero, valorizó el trabajo del campesino y su familia, e incrementó la oferta y demanda de bienes básicos y servicios. Este fenómeno lo describe gráficamente Fernando Motta, de la siguiente manera: "Aquí todo negocio es bueno porque todo el mundo tiene parcela. Usted va a una finca y encuentra que el papá tiene su parcela, la mamá tiene su parcela, los hijos también. Todos tienen. Entonces en tiempo de cosecha todo el mundo maneja plata".

El café, más que otras medidas y leyes, rompió las relaciones serviles de trabajo que imperaban tradicionalmente y cuya expresión la traduce concretamente don Pedro Aníbal Achury cuando afirma: "Mi papá me dejó trabajar por fuera de su finca cuando tuve doce años. Yo jornaleaba tres días por fuera pero tenía que ayudarlo obligatoriamente los otros tres días de la semana. Solo cuando mi mamá murió me salí de la casa porque nosotros fuimos criados como hijos; de familia".

La vida, comercial, del municipio se dinamiza; se posa de un reducido número de comerciantes, representados por Tito Salas y Pedro y Juan Rojas, primeros compradores de café, a una actividad comercial diversificada con tal cantidad de negocios como nunca antes.

Los efectos de la creciente economía cafetera también perciben en el cambio de comportamiento de las gentes y particularmente de las generaciones más, jóvenes. La juventud, estimulada por los medios de comunicación, asume actitudes antes reservada para los mayores, amparada en la posibilidad de disponer de su propio dinero. Los niveles de consumo de alcohol entre los jóvenes crece a medida

en que adquieren independencia económica, al menos durante el tiempo de cosecha.

Más no solo es visible el cambio de Acevedo en lo económico. La transformación de la zona rural también cuenta. Aquí se debe hablar de todas las obras que benefician a la comunidad como caminos, carreteras, acueductos, escuelas, campos de deporte, y también de aquellas que han elevado los niveles de bienestar de las familias, comenzando por la casa de habitación aunque el problema subsiste. Para un técnico de la Federación de Cafeteros, "actualmente el problema ya no radica en que el campesino emplee mejores técnicas incrementar la productividad sino en que cambie de actitud para que eleve su nivel de vida cafetero a veces no responde a este segundo objetivo".

En las reflexiones que se hacían con algunas personas de la localidad en torno a las transformaciones originadas en el café, se enfatizaba principalmente en dos. Primero, en que el mayor desarrollo del campo logrado a partir de la caficultura está colocando al campesino en igualdad de condiciones a la gente de la zona urbana, a quien le está disputando su ubicación social y política. Se puede afirmar, a partir de esta observación, que el relevo en la clase dirigente del municipio está asociado, directa o indirectamente, a la economía del café lo cual se comprobaría haciendo un análisis de los nuevos líderes político y los miembros, de las corporaciones y asociaciones públicas. La vinculación del sector más dinámico de la economía municipal de la posibilidad de ocupar posiciones antes reservadas a aquellos ciudadanos que poseían el prestigio de la tradición o de la familia.

La segunda transformación, es de orden ecológico. El mayor incremento de la siembra de café ha afectado notablemente el sistema biótico. Las aguas se han agotado visiblemente, muchos bosques se han talado, la utilización extrema y antitécnica de las tierras de ladera ha incrementado la erosión, y en general se ha contaminado el medio ambiente particularmente las corrientes de agua.

En criterio de Pedro Aníbal Achury la situación se torna crítica día por día. En este momento existen veredas, eminentemente cafeteras como

San Isidro y El Encanto, entre otras, que sufren ya una aguda escasez de agua.

En estas condiciones y ante la perspectiva de una crisis cafetera se impone la necesidad de reflexionar sobre el futuro del municipio. La clase dirigente debe incorporar a su discurso la problemática ecológica que vive Acevedo y enfrentarla antes que se .agrave, así como el tema de la diversificación a fin de dar consistencia a su base económica.

"En Acevedo no hay una reacción favorable para la diversificación. Yo les hablé mucho sobre el tema cuando trabajaba con la Federación. Pero lo que sucede es que aquí no hay un cultivo especial que reemplace al café. Nosotros ya hemos hecho algunas pruebas y si no se falla por mercadeo se falla por otros, como precios. Por ejemplo, la yuca sería un buen producto pero si se le garantiza mercadeo. La ganadería tampoco, porque estas tierras no son aptas para ello y las extensiones son muy pequeñas. Ahora más. Si se piensa en un proyecto que reemplace el café había que empezar por tecnificar el campesino otra vez en ese proyecto. Sería una labor de otros cinco años por lo menos".

LUIS ORTEGA

5.3 EI CAMPO SE IMPONE

El logro de las metas básicas de la población urbana, alcanzadas a finales de la década de los cincuenta y el reconocimiento de la necesidad de impulsar el progreso de la zona rural, unida a la permanente concientización del hombre campesino frente a sus derechos y posibilidades, así como a la mayor presencia política y directiva de los líderes del campo en la vida municipal, han hecho que los mayores recursos presupuestales se inviertan en su desarrollo. Ahora las pautas que dirigen el desarrollo y que determinan el grado de éste tienden a privilegiar aquellas realizaciones que benefician a quienes están vinculados al agro.

Hacia 1965 crece la preocupación por la salud y se trabaja en la ampliación del local destinado para prestar los servicios médicos asistenciales construido quince años antes bajo otra perspectiva del problema y con menor presión demográfica. El 6 de febrero de 1967 el municipio sufre las consecuencias de un movimiento sísmico, razón por la cual debe demolerse tanto el templo como la casa cural y algunas viviendas. En esos mismos días se inicia la organización del barrio San Francisco, animada por el propósito de demostrar la capacidad de trabajo y de respuesta de una buena parte de la población urbana, liderada por representantes de nuevas capas sociales que irían a ocupar luego los puestos de dirección política y económica. En 1968 inicia labores el colegio comunal, José Acevedo y Gómez, a cuya fundación concurren los esfuerzos de muchos ciudadanos, entre ellos los de Gemma Duarte de Rojas, Angélica Vargas de Salas, Jesús Valderrama Núñez y el autor de estas notas. El Cabildo abierto celebrado ese mismo año decide presionar a las altas autoridades nacionales *para* que se cree el Colegio Cooperativo Mixto de Bachillerato Agropecuario, para que se construyan y reparen algunas escuelas, para que se cree en San Adolfo una Cooperativa de producción y consumo y para que se construyan carreteras y vías. Durante estos años los auxilios gubernamentales estarán dirigidos a iniciar la apertura de vías y los programas de electrificación rural, ejecutados a través de las Juntas de Acción Comunal, mecanismo de participación comunitaria que fue perdiendo rápidamente su propósito primigenio. Mediante Acuerdo 25, se crea el cargo de Promotor Municipal de Acción Comunal, consecuente con los últimos mecanismos dispuestos por las autoridades centrales para la integración. En 1973 se da comienzo a los planes de pavimentación de las calles del casco urbano, programa que se complementa con la aprobación del Régimen de Valorización Municipal al año siguiente.

El 3 mayo de 1975 se inaugura el cuartel de la Policía y se rinde homenaje al General Luis Humberto Valderrama Núñez, al Doctor Gilberto Vargas Motta, y a los Sacerdotes Agapito Cabrera, Arcencio Carvajal y Loenidas Ortíz, las personalidades más destacadas y que más nombre daban a la patria chica. En verdad estas eran las últimas manifestaciones de un grupo dirigente local que aún vivía los intereses sociales de la generación que cedía el turno y con la cual se sentía en deuda de reconocimiento. De alguna manera quienes promovían el homenaje estaban viendo en los

homenajeados la materialización de muchísimos esfuerzos realizados en pos de la superación personal y del progreso colectivo cuando Acevedo era un pueblo intrascendente y cuando debían vencerse múltiples dificultades, además de la pobreza.

Los años que siguen, y así lo indica un rápido análisis de los presupuestos aprobados, las mayores acciones gubernamentales están dirigidas hacia las veredas, a través de la electrificación y las vías cada grupo de familias, estimulado por los mayores ingresos que le proporciona el café, desea tener su organización y su escuela.

Los sucesos de febrero de 1979 le agregan un nuevo elemento de consideración a la historia general de Acevedo. Por primera vez incursiona en su territorio el movimiento guerrillero, sobre el cual se hablará a continuación, básicamente referido al M-19. A partir de ese momento las cosas no volverán a ser iguales así el municipio continúe adelante en su sostenido crecimiento económico. A partir de los años ochenta las realizaciones de obras públicas en el campo se complementan con programas de capacitación, asistencia técnica y financiación ofrecidos principalmente por el SENA y el Fondo de Desarrollo Rural Integrado, dirigidos particularmente a las veredas de menor influencia cafetera. Según don Luis Hernández "ellos buscaron principalmente las veredas en donde menos café había para enseñar el cultivo del fríjol, el maíz, a tener mejor los cerdos, los conejos y los curíes. Eso ha sido otra de las cosas importantes y que le dieron sentido a las cosas. Y tras de eso vino el impulso de las vías de penetración. Porque lo que nosotros pedimos en primer lugar eran vías, pues no teníamos problemas de producción y no íbamos a cultivar solo para comer, como antes".

5.4 LA GUERRILLA TAMBIÉN CUENTA

Desde finales de los años cincuenta Acevedo no vivía una época de zozobra, incertidumbre y miedo como la que debió vivir durante esta última década, la del ochenta. El movimiento guerrillero, incrementado en el Departamento del Caquetá

y en la región nororiental del Departamento del Huila, convirtió a la Cordillera Oriental y a la Bota Caucana en un corredor de acceso para los grupos alzados en armas, y a sus zonas aledañas en lugares de promoción política y reclutamiento de hombres para sus fuerzas.

Las Fuerzas Armadas de la República intervinieron permanentemente en la zona con el ánimo de bloquear el proceso, de circulación y de divulgación política y en algunas contadas ocasiones chocando directamente con los guerrilleros. En un principio el Ejército se hacía presente cuando había conocimiento de que los grupos armados estaban operando en la región y organizaban una incursión a ella. Sin embargo la creación del Batallón del Alto Magdalena, acantonado en Pitalito, su labor se incrementó y fue más de tipo preventivo y de control estético hasta estos años finales de la década cuando las cosas tienden de nuevo a la normalidad gracias a los esfuerzos de pacificación en que se han empeñado los dos últimos Presidentes.

Ahora, cuando el Movimiento 19 de Abril, H-19, se ha desmovilizado por la Firma del Acuerdo de Paz, continúa vigente una pregunta que muchos nos formulamos desde el momento en que el Ejército Popular de Liberación, (E.P.L) se tomó el casco urbano del municipio: ¿Por qué razón Acevedo que había sido considerado tradicionalmente como un pueblo eminentemente pacífico, se convierte en el lugar más o menos ideal para las actuaciones del movimiento guerrillero?

Aprovechando la coyuntura de paz que se vive a nivel nacional y consciente de que todo logro dentro de este proceso es un triunfo de la comunidad, me entrevisté con el ex-comandante del Frente Sur, Marco Antonio Chalitas, y con el tercero al mando, Pablo Beltrán Polanía, "Robert" quienes me dieron sus opiniones sobre la cuestión planteada, las cuales transcribo a continuación. Debo advertir que como historiador, no estoy en capacidad de formular explicaciones objetivas sobre el desarrollo general del fenómeno, pues no existe aún la suficiente perspectiva. Por el momento esta tarea le corresponde a otros dominios de la ciencia como a la sociología, por ejemplo.

La opinión de Marco A. Chalitas sobre la pregunta es la siguiente:

"Uno piensa, de todas maneras, que tanto la naturaleza como

el pensamiento de las gentes está en permanente movimiento. Evolucionan. Y uno piensa que si anteriormente Acevedo era un pueblo pacífico, un pueblo conservador, está dispuesto, cualquier pueblo de estos, por alejado que esté del centro del país, está dispuesto a producir los cambios... En la medida que vemos los cambios encontramos que la gente pensante, las nuevas generaciones quieren un Acevedo diferente a lo que ha sido tradicionalmente y no solamente un Acevedo sino una sociedad distinta, una Colombia diferente. Uno piensa que estos son efectos que llevan a las nuevas generaciones a recibir las inquietudes sobre los cambios que nosotros creemos son necesarios para cualquier municipio.

De otra parte, nosotros pensamos que de una u otra manera ha habido sectores sociales y políticos que le han estado introduciendo a la sociedad colombiana formas distintas de pensar.

Uno piensa que en gran medida el magisterio juega y ha jugado un papel importante en la vida social, política y por qué no, económica de nuestros municipios y del país en general, porque es que el magisterio está retado a formar el hombre nuevo... Hoy Acevedo está compuesto por distintas fuerzas sociales, políticas, ideológicas y ahí es donde está la vitalidad para que no sea demasiado conservador y demasiado atrasado en su proyección".

Para Fabio Beltrán Polanía hay un motivo más:

"Acevedo era una zona abandonada y es que toda zona abandonada por el Estado es germen de guerrilla, porque hay inconformidad social y exactamente eso le ha pasado al sur del Huila y al sur del país. Por eso ha crecido el movimiento guerrillero".

Para un observador, y ante las opiniones inmediatamente expuestas, resulta paradójico que el auge guerrillero en el municipio se dé cuando la economía alcanza un significativo crecimiento, cuando hay mayor cantidad de recursos por efecto de la bonanza y frente a una apreciable perspectiva de progreso.

Los dirigentes *del* M-1 9 entienden así el fenómeno:

"Lo que pasa es que a mayores recursos mayores necesidades porque hay más penetración de la cultura y la cultura llega pero con otras necesidades, La gente tiene más deseos a más medios, y quiere tener más cosas. Usted sabe que mientras más aislado esté de los centros y de los medios de comunicación menos deseos tiene de tener esas cosas que promueven. Entonces los ingresos que entran por cualquier tipo de bonanza son insuficientes, siempre hacen falta".

PABLO BELTRAM POLAHIA

"Lo que pasa es que un municipio que se halla totalmente aislado del desarrollo es una cosa, pero cuando a un municipio le llega la Radio, la Televisión le llega la nueva música, la cultura con un desarrollo mucho más amplio, entonces eso hace que vaya cambiando la gente".

MARCO ANTONIO CHALITAS

Si se acepta que las ideas expuestas inmediatamente corresponden a esas condiciones objetivas que hacen posible, la presencia guerrillera, sería importante saber si existieron también otro tipo de condiciones que facilitaron aún más su incursión en el territorio municipal.

En este sentido, en opinión de los exguerrilleros, las condiciones de desarrollo general del país permiten que la guerrilla actúe. Ante el cansancio de bregar, de esperar, de ser engañados, la gente reacciona por sí, porque es pensante. Pero los movimientos guerrilleros no tienen todas los mismos principios, ni los mismos ideales. Para algunos la meta es implantar el socialismo. Para otros el fin es la democracia, la justicia y el Gobierno Nacional, con respuestas propias. De ahí que no todos los grupos logren igual receptividad por parte de las gentes.

Apoiado en esta ideología el M-19 llega a Acevedo en 1980, procedente del Caquetá donde era comandante el nuevo candidato a la Presidencia Navarro Wolf, quien pretendía hacer un trabajo en el Huila por cuanto aquí las acciones guerrilleras tendrían mucho más eco a nivel nacional.

La historia del ingreso a Acevedo \a narra así Pablo Beltrán Polania:

"Navarro nos mandó a nosotros, a una comisión de cinco compañeros que se llamaba en ese tiempo una móvil, para crear en el Huila un espacio político para la guerrilla. Es decir, para hacer amigos y Hacer conocer el proyecto del M-19". A mí me mandaron porque yo tenía familia en Acevedo, y la organización creyó que yo podía engarzar a algunos familiares y podía comenzar de este modo a crear el espacio. Es decir, no iba a ser el tipo desconocido.

Nosotros salimos por primera vez, compa en julio de 1980, en un invierno el berraco, y salimos a la vereda de la Barniza por la trocha nueva que viene de la Quizayá al Huila. . Ahí salimos y ahí comenzamos a hacer los primeros amigos. Nosotros dormíamos de día y andábamos de noche. Llegábamos de noche a las casas, golpeábamos, la gente salía y nosotros nos identificábamos y comenzábamos a contarle a la gente qué buscábamos y qué perseguíamos y que nos hiciéramos amigo; y así comenzó la gente a entendernos a nosotros. El campesino, porque esta es una zona de tradición católica a morir, apenas nos miraba y le decíamos que éramos guerrilleros, unos se arrodillaban, se echaban la bendición y se ponía a llorar porque la gente pensaba que los íbamos a matar, teniendo en cuenta el pasado de la violencia. La gente se ponía a llorar, a rezar, eso sacaban los cuadros del Sagrado Corazón de Jesús, se abrazaban a ellos. Entonces nosotros comenzábamos a hablarles, a decirles que no les íbamos a hacer nada.

Así comenzamos a hacer los primeros trabajos, hacia el lado de San Adolfo y hacia el lado de Acevedo para ir abriendo el espacio de la trocha. Y eso fue lo que hicimos y nos volvimos a pasar al Caquetá, después de un mes, para recibir nuevas instrucciones.

Cuando regresé, a Navarro lo habían detenido y quien lo

reemplazaba me dio la orden de volver a Acevedo. Entonces yo volví, bajé hasta Martica y hasta el puente. Así hicimos las primeras amistades por Marticas, por la Montosa por Primavera, por el Rosario, Estando en eso cogieron a navarro en un balneario de la zona de Melgar. Entonces nosotros nos quedamos desconectados de la comandancia Yo seguí adelante con mí trabajo y reclutando gente, consiguiendo amigos y elementos para la guerrilla. Cuando "yo entré de nuevo al Caquetá entramos 17.

Cuando la gente no conoce la guerrilla le tiene miedo. Pero cuando la conoce entonces, compa, se vuelve un elemento novedoso ante la gente. Entonces todo el mundo quiere ser guerrillero, fundamentalmente la juventud, porque es una opción de participar en la lucha. Eso de participar en una nueva independencia es algo llamativo. La gente quiere dejar su apellido, quien dar su aporte, dejar algo ahí, en la historia. Y el Estado no le ha permitido eso a ellos, porque según el Estado la historia ya se hizo. Nuestro pensamiento es bolivariano nacionalista, no comunista y por eso pega en la gente el M-19. La gente opta por meterse a las filas porque no encuentra alternativas. Muchos jóvenes se ponen a pensar que si siembran un cafetal, ese cafetal no les va a servir para nada porque no les va a dar para el abono y otras cosas. Por eso buscan Otras alternativas para su vida, otra opción y la guerrilla se la ofrece.

A nosotros nos sirvió mucho la toma de Acevedo que hizo el E.P.L. Cuando el E.P.L. se toma Acevedo y nosotros salimos casi es al año. De todas maneras la guerrilla dejó ciertas simpatías, y esa simpatía ellos la perdieron. Esa simpatía la recogimos nosotros. Esa Salida algo sembró en la mente de la gente y nosotros la aprovechamos-Incluso algunos campesinos denunciaron con anticipación al E.P.L, les robaron los equipos, etc., para joderlos porque tenían la visión del pasado. Nosotros les ofrecimos la posibilidad de participar. Rompimos el mito del bandolero para que se reconociera el guerrillero revolucionario.

En ese tiempo la guerrilla no usaba medios de comunicación. Los estafetas andaban a pie. A veces perdíamos contacto hasta por

seis meses. Nosotros estábamos comenzando. Ninguno tenía formación militar, ni siquiera Bateman. A nosotros nos formó fue el mierdero como se dice, los choques, los combates, que nos emboscaban. Hemos tenido muchos errores por la inexperiencia. Hemos levantado polvaredas berracas en este país y no las hemos sabido aprovechar. Por eso nosotros ahora queremos una organización del tamaño de la Nación, que sea un movimiento amplio, en donde todos tengan cabida. En 1983, el comandante del Frente Sur era Boris. Nosotros íbamos a tomarnos a Acevedo y Suaza porque íbamos a abrir una campaña para obligar al Gobierno a dialogar. Pero el proyecto no se realizó porque por aquí había mucho ejército. Entonces *la* hicimos un el Caquetá. El 14 de marzo de 1981 nos tomamos a Florencia, y unos compañeros, ocho en total, se despelotaron y salieron hacia el Huila. Ellos se tomaron poco después a Acevedo y salieron también a Algeciras. En ese tiempo aquí estaban las FARCS, con cerca de cincuenta hombres.

En agosto del año indicado firmamos el Acuerdo de Paz en el Hobo y en Corínto, y aquí dejamos amigos organizados sin ninguna actividad militar. Aunque mientras estábamos en Yarumales, Cauca, en el proceso de renegociación porque los acuerdos se habían roto, regresaron aquí algunos compañeros, a este mismo sitio de El Vergel.

Después Pizarro y Boris acordaron que me viniera para el sur del país con el objeto de ver el tipo de simpatía que tenía el movimiento por acá. Yo llegué aquí el 18 de abril de 1986, por la vía del avispero y encontré un ambiente buenísimo. La gente quería que nosotros regresáramos porque había cierta presión de otro grujió guerrillero que buscaba someterlos y así lo hice saber al comando superior, quien me autorizó a quedarme y aquí duré 18 meses desconectado completamente de la Dirección Nacional porque las condiciones eran muy difíciles.

Durante los últimos irises nuestra presencia ha sido permanente en la zona, pero no hemos cometido el error de imponernos sobre las comunidades sino de integrarnos a ellas para desarrollar acciones conjuntas de beneficio general".

PABLO BELTRAN POLANIA

La historia del M-19 está llegando a un punto crucial y la comunidad así parece percibirlo ante un cambio de táctica política.

"Hoy la mayoría de los miembros de la fuerza militar del sur del país los tenemos integradas a las comunidades, desarmados, en aras de una solución negociada a la crisis que estamos viviendo los colombianos. El problema es que en un momento las armas jugaron un papel histórico, pero dijimos que el día que haya un proyecto claro y que se cumpla, nosotros nos reintegramos. Entonces ya no son importantes las trinas. Si los dirigentes del país miran más allá de sus intereses, de verdad que la situación va a ser diferente, porque es parte de ir desarmando los ánimos de combate. Así no seremos nosotros solamente los que estemos demostrando el interés. Sabemos de los esfuerzos de muchos; y vamos a cumplir. Y en eso estamos haciendo hasta lo imposible. Nosotros decimos; acordemos los tiempos para el cambio a través del dialogo y las reformas¹.

MARCO ANTONIO CHALITAS

5.5 LAS BASES DE UN FUTURO MUNICIPIO

Durante algún tiempo San Adolfo conservó la fama de ser Rojaspinillistas y en verdad que lo fue. La ANAPO le dio la oportunidad de expresarse a un núcleo humano que había construido su realidad a partir del dolor de dejar lo propio y de abrirle un espacio a la montaña para vivir. La conciencia de su importancia ante el desarrollo económico y social logrado lleva a los dirigentes a irrumpir independientemente en la vida política del municipio para presionar desde el consejo municipal y desde los cargos públicos las inversiones que requieren para crecer.

"La necesidad nos ha llevado a organizarlos para participar más activamente en la vida política del Municipio.

A partir de 1964 o 1966 comienza la presencia política. Es cuando se saca el primer concejal".

FERNANDO MOTTA

La comunidad de San Adolfo ha ido creciendo hacia una futura independencia. En torno suyo han surgido nuevas veredas y su frontera agrícola se va ampliando al ritmo de los colonos que abren espacios para sus faenas agrícolas.

El equipamiento de servicios públicos básicos, tales como acueducto, alcantarillado, luz eléctrica, escuelas, colegios, centro de salud, galería, servicio de telecomunicación, le da consistencia a la vida comunitaria. Junto a dichos servicios la presencia del párroco, a partir del 17 de febrero de 1989, es garantía de atención espiritual para la comunidad y de aglutinamiento en torno a una fe común. Sin embargo, parece que las perspectivas han sufrido un atraso como consecuencia del impacto que le produjo a su línea continuada de progreso la presencia de los grupos guerrilleros en la zona, al igual que en todo el municipio, siendo el hecho más grave la toma de la Inspección y la destrucción de sus oficinas el 6 de agosto de 1987. Para muchos de los habitantes el progreso de San Adolfo comenzó a detenerse a partir del momento en que hacen presencia en sus tierras las guerrillas. La gente redujo el ritmo con que venía abriendo nuevas tierras. La incertidumbre bloquea la iniciativa individual y colectiva. Para muchos ese conflicto entre autoridad, y alzados en armas solo perjudica al morador, quien presionado por la inseguridad, por el temor y la duda opta por abandonar su parcela o por trasladar su negocio a centros poblacionales mayores como Pitalito, Garzón, Neiva o Bogotá. El resultado ha sido visible: la economía de la Inspección se ha alterado, el comercio sufre una aguda recesión, los educadores no quieren someterse más a esa tensa situación las escuelas primarias han roto el ciclo educativo y el colegio municipal ha debido postergar nuevamente sus proyectos de consolidación.

Más no toda la culpa es responsabilidad de la descomposición, del orden público. Todo parece indicar que en esta crisis que se reseña está influyendo, y de manera significativa, la reducción de la actividad cafetera debido, particularmente, al envejecimiento de los cultivos.

POSFACTO

Durante los últimos años de la historia de Acevedo han sucedido hechos y

fenómenos que están ligados a su proceso de desarrollo ya las perspectivas de evolución que se vivieron a nivel nacional.

Hasta hace relativamente poco tiempo era normal encontrar personas oriundas Acevedo radicadas en Neiva, Bogotá, Cali, Florencia y otras poblaciones igualmente atractivas a quienes motivaba las posibilidades de empleo, de educación o sus perspectivas comerciales. A partir de 1979 tal fenómeno se hizo aún más corriente y obedeció a la necesidad que sintieron muchas familias de residenciarse fuera de la población para huir, así Fuere perdiendo parte de lo obtenido a través de años de esforzado trabajo, paro huir, digo» de las presiones que ejercían a través de la extorsión y el secuestro los grupos armados y de la correspondiente ola de inseguridad que se generalizó a lo largo de todo el municipio. Acevedo, que había sido la generosa comarca que dio abrigo a un significativo número de familias que buscaban un pedazo de tierra propia, alejándose de los dominios casi ilimitados de don Lorenzo Cuellar cuando el siglo XIX terminaba y que se había constituido en el oasis de paz que encontraron .muchísimos colombianos cuando finalizaba la primera mitad del presente siglo, le correspondió ver salir a muchos de sus hijos, abandonando el solar nativo para afrontar los desafíos de las difíciles condiciones de vida citadina.

La presencia de algunas personas, por lo general ajenas al municipio, ha traído como consecuencia que se traten de imponer expresiones culturales que tienden a perpetuarse a fuerza de repetición como tradicionales. He refiero a la celebración del San Pedro, festividad relativamente intrascendente para los habitantes del municipio hasta hace relativamente poco tiempo, y a la vistosa conmemoración de la fiesta de los Reyes Magos.

Para el primer caso, las fiestas de Junio han obedecido más a la influencia de los medios de comunicación y a las políticas del Gobierno Departamental, que a una respuesta de carácter folclórico surgido del pasado popular. Desde luego que las fechas, convertidas en tradicionales por acción de los elementos descritos, han sido hábilmente aprovechadas- para obtener utilidades económicas que buscan beneficiar obras comunitarias específicas o para ofrecer una imagen que se considera obligatoria a nivel departamental.

La fiesta de los Reyes Magos, cuya celebración especial se ha intentado en varias ocasiones, se ase del sentimiento religioso generalizado en el

territorio de la jurisdicción, pero obedece más a la voluntad de algunos sacerdotes y en los últimos años al interés de personas que no quieren dejar pasar la fecha sin que se haga por lo menos una cabalgata.

Para muchos de los habitantes de Acevedo quizá parezca que ha pasado poco tiempo desde cuando las relaciones de trabajo comenzaron a cambiar y desde el momento en que el comercio pasó a ser más activo y diversificado, incluso en el empleo de elementos para medir o pesar los bienes que se venden.

La fábrica de jabón de la tierra de Rufino Majé, el puesto de velas de cebo y de pastillas o bolas de cacao del señor Astaiza, el peso de madera de Acisclo Calderón, las primeras canastadas de guayabas que recogíamos en la vega para vendérselas al señor Castellanos quien las comercializaba en Neiva, la llegada una vez por semana del carro de la gaseosa, y la extraordinaria admiración que causaba el ver una motoniveladora o un buldózer en el pueblo, son manifestaciones de un cambio que es reciente y que anunciaba nuevas perspectivas económicas para la localidad.

Con cuanta frecuencia se encontraba, antes, quien trabajara por la comida y el techo! En el casco urbano como en la zona rural muchas mujeres se desempeñaban en los oficios domésticos sin recibir por ello paga alguna, ni tener otra oportunidad distinta que esperar que pasaran los años para contraer matrimonio. ¿Y qué decir de los jóvenes cuyos padres los mantenían atados a sus fincas, explotando su trabajo sin reconocerles nada distinto a la comida, la ropa y algunas otras cosas absolutamente indispensables? Empero, las nuevas actividades agrícolas, el empleo de la tierra en la producción de otros bienes, la creciente circulación de las gentes y de las ideas, la presencia de mayor cantidad de circulante y de bienes han ido rompiendo los lazos de servidumbre laboral e incorporado más gentes al mercado libre de trabajo.

La participación en la vida política del municipio estaba reducida a los cantiles tradicionales del partido conservador y del partido liberal, cuyos voceros se perpetuaban por su dirección a lo largo de los años. Hasta se pensaba que solo los veteranos dirigentes tenían el derecho a ser la expresión del partido ante las diferentes instancias de la administración y el gobierno. La presencia de un tercer partido, la Alianza Nacional Popular, "ANAPO", y el cambio en los valores reconocidos socialmente como determinantes para ejercer una representación política abre un poco el espacio para que otros

conciudadanos ejerzan el liderazgo político de la comunidad, frecuentemente unidos a las formas clientelistas que se imponen desde las altas esferas.

La historia de Acevedo manifiesta la presencia de elementos sociales, económicos y políticos que resultan válidos dentro de la evolución normal de la sociedad y explican su comportamiento presente.

Una de las principales características del Acevedo actual es la ausencia total de la cultura indígena. A pesar de que el núcleo poblacional primigenio estaba constituido por elementos nativos, las manifestaciones sociales que servían para expresar su relación con el entorno fueron completamente eliminadas de su vida intelectual y práctica. Quien colonizó las tierras del Andakí, también lo conquistó culturalmente y le negó, en un proceso paulatino, toda posibilidad de identidad.

Podría afirmarse que Acevedo es un pueblo sin tradiciones y en verdad que es notorio. Quienes constituyeron la municipalidad, de seguro que impusieron sus costumbres. Pero al tratarse de un grupo heterogéneo, a quien solo unía el interés por abrir un espacio vital para sus familias, no poseía una expresión cultural suficientemente arraigada y definida como para hacerla prevalecer como un todo hegemónico.

Debe admitirse que a través del tiempo, de cerca de medio siglo, los fundadores elaboraron su propia cosmovisión integrando elementos de su experiencia pasada, de las nuevas vivencias, etc. Sin embargo, con la presencia extraordinariamente alta de inmigrantes, procedentes de las más diversas regiones del país, esa visión de la realidad, relativamente nueva en su creación, fue modificada al recibir el impacto de nuevas concepciones. Incluso, San Adolfo, que en un momento dado fue más homogéneo en su manifestación cultural, hoy vive la heterogeneidad que le aportan los nuevos residentes.

A pesar de que la ocupación del territorio de Acevedo se remonta a la época colonial, su formación social es relativamente nueva, sin temor a equivocarme podría afirmar que Acevedo es aún un pueblo en formación, en la medida en que se están asimilando entre sí los diferentes expresiones culturales para generar una nueva, testimonio de una sociedad que evoluciona.

En el proceso de transformación que vive la formación social de Acevedo influye de manera definitiva su creciente vinculación a la economía de mercado, es decir a las formas capitalistas de la

economía, y la ruptura casi total de las relaciones serviles de trabajo, en cuanto que el trabajo asalariado se impuso como una realidad inobjetable. :

En este proceso debe considerarse, además de la apertura de vías de comunicación y de la masificación de los medios de comunicación que permite la ágil circulación de las ideas y la divulgación de los intereses de la sociedad de consumo el cultivo de café y últimamente el de otros productos cuya comercialización comienza a pesar dentro del contexto general de la economía municipal. Unos y otros han roto "el dulce encanto de la sociedad señorial" para ponernos frente a la realidad de una sociedad que sufre la crisis de la modernidad, en donde todo, hasta el trabajo, es una mercancía que se compra y que se vende.

Seguramente lo que más fácilmente se percibe en una formación social que está en proceso de cambio es el dominio de la política. En Acevedo, por ejemplo, esto "es una realidad difícilmente cuestionable para cuya demostración podría hacerse un ejercicio a partir de la primera administración de un alcalde elegido por voto popular. En él encontraremos dos elementos primordiales: ampliación de los límites políticos e incursión de nuevos ciudadanos en esos campos.

Como consecuencia de la apertura democrática, uno cuyos alcances es la elección popular de Alcaldes, Acevedo escogió a Pedro Aníbal Achury Quintero, y descartó la opción que le ofrecían Néstor Rincón, Gustavo Perdomo González y Edgar Salas Vargas. ;

Pedro Aníbal Achury fue elegido por 1.598 votos, resultado de su trabajo y del de unos amigos que lo apoyaban en su propósito, a saber: Luis Carlos Sánchez, Irney Antonio Rojas, Luis Alfonso Tovar, Erney Moreno, Alberto Moreno, Ramiro Guevara, Luis Sánchez y Resure Gómez, entre otros, quienes no estuvieron de acuerdo con la posición de los jefes que tradicionalmente han estado dirigiendo la política en la región sur del Departamento.

El Alcalde Achury nació en la vereda de Riecito, Inspección de San Adolfo, el 8 de 1945. Su papá Crecencio Achury, era oriundo de Timaná y su madre Rosa Haría Quintero, de Pitalito- Uno y otra abandonaron los latifundios de don Lorenzo Cuellar para abrir una finca, a partir de 1908, en la actual vereda de Riecito, cuyas tierras eran baldías como ya quedó dicho anteriormente.

Pepe vivió en el campo, y cursó la primaria con las dificultades propias de los nidos campesinos. Posteriormente se dedicó al transporte, sin abandonar su

relación con la finca cafetera de su familia. Su vinculación a la política se debió a la amistad con Resurrección Gómez Cuellar, quien representaba en San Adolfo a un grupo de jóvenes conservadores que se oponían a los jefes tradicionales del partido en Pitalito.

Sin embargo, fue la Alianza Nacional Popular, "ANAPQ", la que le dio la oportunidad de llegar al Concejo de Acevedo, por primera vez, en 1966, encabezando el movimiento mediante el cual San Adolfo exteriorizaba su deseo de moverse independientemente en materia política sin contar con quienes siempre habían ejercido el poder desde la cabecera municipal. Así "adquirí una gran experiencia, supe que uno también puede ser y salir adelante muchas veces sin la bendición de un jefe".

La administración del primer Alcalde por elección popular ha seguido la línea de desarrollo definida, más o menos claramente, para el municipio. Su empeño se dirigió a la construcción y reconstrucción de escuelas, a la dotación de las mismas, a la construcción, de campos deportivos, al incremento del parque automotor para las obras públicas, el mantenimiento de las carreteras veredales, a la construcción de la Casa Municipal en San Adolfo, a impulsar los programas de electrificación, a mejorar las condiciones urbanísticas de la cabecera municipal y de San Adolfo, así como a apoyar los programas de salud y los procesos de pacificación.

A mi manera de ver, Pepe Achury representa a la nueva clase dirigente política que ha venido irrumpiendo en Acevedo desde hace algún tiempo. En él creo que se hallan aquellas personas que han creído necesario hacer presencia en la vida municipal, cortando de alguna manera el vínculo con los antiguos líderes aunque perteneciendo al mismo partido. No es la negación de la filiación ideológica sino la materialización de una renovación generacional y de intereses.

A pesar de lo anterior, la administración de Pepe y de su equipo de colaboradores, no representa una ruptura sustancial con las formas tradicionales de gobierno, como era de esperarse. Aunque se ha estimulado continuamente la participación comunitaria en algunas obras y se le ha dado prioridad a peticiones específicas de sectores de la población de los más necesitados. Se continúa administrando de tal manera que no se le permite al ciudadano comprometerse política y socialmente con su progreso.

Con frecuencia se percibe que se siguen empleando los mismos métodos de gobierno tradicionales. El gobernante es paternalista, pero a la vez se coloca en una posición distante, como si quisiera fundamentar su autoridad sobre el hecho de colocarse por encima de las gentes. Además, el criterio clientelista con que se maneja la cosa pública continúa profundizando ése erróneo concepto según el cual el adelanto general, comunitario, es responsabilidad casi que exclusiva del Estado. Por desfortuna impera todavía un criterio erróneo de la participación política ciudadana, pues si ha habido cambio en el grupo dirigente no ha sido igual en los procesos políticos acostumbrados.

En mi criterio, la elección popular del alcalde no debe limitarse tan solo a ungió con el voto a un representante del pueblo para que dirija sus destinos ni a promover el favor electoral de la población. Es urgente que el ciudadano se haga responsable del derecho democrático que le asiste como persona libre en una patria libre, so pena de desvirtuar un proceso de modernización que aspira a hacer de cada colombiano un ser efectivamente político, comprometido con el - bien general.

De otra parte, y relativo al mismo tema, se aprecia con no disimulada preocupación, cómo los líderes políticos que van a la Corporación edilicia, parecen no tener una visión muy clara de lo que debe ser el desarrollo municipal. Si bien es cierto que son los representantes de una nueva generación, que están animados por intereses diferentes a los que animaron a los dirigentes de ayer, no logran asumir el liderazgo político integral que les corresponde y constituirse en un grupo hegemónico suficientemente sólido.

Ser líder en materia política no significa exclusivamente captar votos, pues la clientela electoral se puede conformar, y más en estos tiempos presentes, con dádivas económicas suficientemente conocidas. Ser líder en este espinoso campo es ser capaz de captar la realidad de una comunidad, entender sus procesos, y jalonar el progreso futuro de sus habitantes, contando con su apoyo consciente, decidido y permanente.

¡He aquí el reto que tienen frente a sí quienes han recibido la confianza de sus conciudadanos!

POST SCRIPTUM:

Quiero renovar mi gratitud a Pepe Achury por el apoyo que me brindó para realizar esta investigación y ratificar que mi interés no ha sido llenar cuartillas con datos curiosos, sino ofrecer una perspectiva para que la gente de Acevedo aprecie mejor su realidad.

2.3. Economía local⁶⁷

El Municipio de Acevedo, es uno de los mayores productores de café, con una producción en el año 2.006 de 10.514,91 Toneladas y 9.054 hectáreas cultivadas; otros productos de menor importancia y que presentan una baja participación en el contexto departamental son: plátano, frijól tradicional y tecnificado, maíz tradicional, tomate de mesa, plátano intercalado, cacao, caña panelera, yuca cebolla junca, frutales como: guayaba, granadilla, piña, lulo y mora, que en conjunto representan una área sembrada de 2.647,5 hectáreas y una producción semestral de 9.478 toneladas, aproximadamente.

Otra actividad económica que genera un aporte sustancial a la economía Aceveduna es el ganado Bovino, con unas 4.630 cabezas, de las cuales 1.067 son vacas lecheras, que producen 3 litros diarios, las razas predominantes son el Cebú, Pardo Suizo y Holstein; en ganado porcino existían 2.100 animales; el sub sector avícola participa con 67.000 aves de postura y engorde; otras especies como el ganado caprino, caballar y, mular y animales de labor tienen muy baja participación.

3. CONCEPTOS BÁSICOS DE TURISMO

En este acápite se presentan los conceptos que permiten conocer la actividad turística, la forma de entender su comportamiento y la estructuración de un destino turístico en armonía con los lineamientos de la Organización Mundial del Turismo.

⁶⁷ Fuente: Plan Municipal de Desarrollo 2012-2015

3.1.1.Turismo⁶⁸

Turismo es un fenómeno social, cultural y económico que implica el movimiento de personas a otros países o lugares fuera de su entorno habitual para fines personales o de negocios / profesionales. El turismo tiene que ver con las actividades de los visitantes, los cuales pueden ser turistas (que pernoctan al menos una noche en el destino) o excursionistas (que solo visitan el destino durante el día, sin pasar la noche). Además, los visitantes se pueden clasificar en residentes o no residentes.

3.1.2.Turista⁶⁹

Cualquier persona que viaja a un lugar diferente al de su residencia habitual, que se queda por lo menos una noche en el lugar que visita y cuyo principal motivo de viaje es el ocio, descanso, ocupación del tiempo libre, peregrinaciones, salud, u otra diferente a una actividad en el lugar de destino. También se consideran turistas internacionales los pasajeros de cruceros y los colombianos residentes en el exterior de visita en Colombia.

3.1.3.Visitante⁷⁰

Individuo que se desplaza de su lugar de origen a un destino predeterminado sin pernoctar

3.1.4.Excursionista⁷¹

Denominase excursionistas los no residentes que sin pernoctar ingresan al país con un fin diferente al tránsito

3.1.5.Destino turístico⁷²

⁶⁸Fuente: Organización Mundial del Turismo, 1994

⁶⁹Fuente: Ley 1558 de 2012

⁷⁰Fuente: Cuenta Satélite de Turismo, DAPHuila 2005

⁷¹Fuente: Ley 1558 de 2012

⁷²Fuente: Desarrollo de Productos Turísticos Competitivos, Secretaría de Turismo de México, 1998

Destino Turístico se define como aquel lugar sea urbano o rural en el cual se encuentra algún producto o atractivo turístico, sea este de carácter natural, cultural o artificial

3.1.6.Producto turístico⁷³

Es un conjunto de componentes tangibles e intangibles que incluyen: recursos y atractivos, equipamientos e infraestructura, planta turística, actividades recreativas, experiencias, organización y/o servicios, imágenes y valores simbólicos, que ofrecen unos beneficios capaces de atraer a grupos determinados de consumidores, porque satisfacen las motivaciones y expectativas relacionadas con su tiempo libre

3.1.7.Paquete turístico⁷⁴

Es el resultado de un trabajo de gestión de tarifas y de integración de diferentes servicios, presentados en un programa general de actividades. Los paquetes turísticos se expresan en las variables tiempo y precio.

3.1.8.Ecoturismo⁷⁵

El ecoturismo es aquella forma de turismo especializado y dirigido que se desarrolla en áreas con un atractivo natural especial y se enmarca dentro de los parámetros del desarrollo humano sostenible.

El ecoturismo busca la recreación, el esparcimiento y la educación del visitante a través de la observación, el estudio de los valores naturales y de los aspectos culturales relacionados con ellos. Por lo tanto, el ecoturismo es una actividad controlada y dirigida que produce un mínimo impacto sobre los ecosistemas naturales, respeta el patrimonio cultural, educa y sensibiliza a los actores involucrados acerca de la importancia de conservar la naturaleza. El desarrollo de las actividades ecoturísticas debe generar ingresos destinados al apoyo y fomento de la conservación de las áreas naturales en las que se realiza y a las comunidades aledañas.

⁷³Fuente: Seminario de Comercialización de Paquetes Turísticos, Héctor Eduardo López Bandera, 1998

⁷⁴Fuente: Seminario de Comercialización de Paquetes Turísticos, Héctor Eduardo López Bandera, 1998

⁷⁵Fuente: Ley 300 de 1996

3.1.9. Turismo de Aventura⁷⁶

Viajes que tienen como fin el realizar actividades recreativas y deportivas, asociadas a los desafíos impuestos por la naturaleza.

3.1.10. Turismo cultural⁷⁷

Es una modalidad de turismo que hace hincapié en aquellos aspectos culturales que oferta un determinado destino turístico, ya sea un pequeño pueblo, una ciudad, una región o un país. El turismo cultural está considerado parte del grupo de turismo alternativo.

3.1.11. Cultura turística⁷⁸

La Cultura Turística tiene su fundamento desde la perspectiva del desarrollo sustentable, concebido como la adecuada administración de los recursos (naturales, materiales, financieros y humanos), de manera que se logre la mayor satisfacción del visitante y el mayor beneficio para la comunidad receptora. Con esta base, la Cultura Turística incorpora las dimensiones sociales, culturales, ambientales y económicas del turismo, orientándose hacia los beneficios comunitarios, pretendiendo resaltar la participación de las comunidades según sus propias características locales. El objetivo primordial radica entonces, en enfocar el modelo turístico a una relación en donde los resultados y el éxito en la recepción y atención del turista sea reflejo del desarrollo sustentable del turismo, basado en el continuo mejoramiento de la calidad de vida de la población.

4. INSTRUMENTOS DE GESTIÓN PARA LA PLANEACIÓN TURÍSTICA

Un juicioso recorrido por la documentación existente en el Viceministerio de Turismo, la Gobernación del Huila y el Municipio de Acevedo, permitió abordar la exploración secundaria para conocer el acervo documental, existente sobre el tema.

4.1. Normatividad Turística

⁷⁶ Fuente: NTSAV010

⁷⁷ Fuente: Adaptación del Consultor a partir del documento “Tendencias” OMT/2000

⁷⁸ Fuente: Secretaria de Turismo de México, 2000

La administración pública colombiana se ha caracterizado por un marcado centralismo, soportada en la Constitución Política de 1986. En materia de turismo, la competencia se delegó en la Corporación Nacional de Turismo, entidad que controló la actividad hasta finales de la década de los ochenta de la centuria pasada; se crearon delegaciones en los departamentos de Antioquia, Valle, Cauca, Boyacá, Santa Marta, Cartagena, San Andrés y en el municipio de San Agustín, a las cuales les reconoció como destinos turísticos para los mercados doméstico y receptivo.

La constituyente de 1991, aborda el complejo tema de la centralización, brindándole especial trascendencia a la temática de la descentralización, definiendo en el artículo primero de la magna Carta a Colombia como una república unitaria pero descentralizada, acentuando la autonomía de sus entidades territoriales.

El artículo 209 desarrolla el significado de esta definición especificando que *"La función administrativa está al servicio de los intereses generales y se desarrolla con fundamento en los principios de igualdad, moralidad, eficacia, economía, celeridad, imparcialidad y publicidad, mediante la descentralización, la delegación y la desconcentración de funciones"*. Igualmente abordo el tema de las relaciones entre la Nación y las entidades territoriales de acuerdo con los principios de coordinación, concurrencia y subsidiariedad, posibilitando que se cumplan las tareas públicas que le son propias, de una manera más eficiente y con mayor presencia de las administraciones locales y regionales.

En suma la constitución política de 1991, no solamente fortaleció el concepto de descentralización, sino que además dotó a las regiones de los instrumentos jurídicos necesarios para abordar la administración turística a través de los artículos 300-2, que le asigna a las Asambleas Departamentales la competencia de aprobar normas para el desarrollo regional del turismo y el artículo 313-7, que le asigna a los Concejos municipales la competencia de afectar el uso del suelo local.

La Constitución, concibió dos artículos fundamentales para el desarrollo de la industria turística, el 24 que consagra como derecho fundamental de todo colombiano el libre desplazamiento por el territorio nacional y el

52, que consagra el derecho a la recreación, a la práctica del deporte y al aprovechamiento del tiempo libre.

Finalmente la Constitución, dio vida a los Distritos Turísticos de Cartagena de Indias y Santa Marta en su régimen territorial, es muy respetuosa de las autonomías y dota de instrumentos y recursos valiosos a estas regiones para que lideren su desarrollo turístico.

La Ley 300 de 1996, norma inspirada en el colectivo del sector turístico nacional, que identificó como una sentida necesidad dotar al sector de una carta de navegación que asumiera las funciones de la Corporación Nacional de Turismo a la luz del espíritu descentralizador de la Carta del 91. Dicha ley, vincula entonces a la Corporación Nacional de Turismo, al Ministerio de Desarrollo Económico, hoy Ministerio de Comercio, Industria y Turismo, donde se diluye bajo la figura de la liquidación. La norma, recoge el espíritu descentralizador de la carta magna, define el turismo como una industria esencial y adicionalmente establece como principios fundamentales la concertación, la coordinación, la planeación, la protección al medio ambiente, el desarrollo social, la libertad de empresa, la protección al consumidor y el fomento. Como toda norma, la ley 300/96 trae consigo un régimen disciplinario y sancionatorio para quienes infrinjan sus mandatos, asignándole funciones al hoy Viceministerio de Turismo, los gremios del sector y en el caso específico de la inscripción en el Registro Nacional del Turismo a los Alcaldes Municipales.

En materia de planificación, determinó la formulación de una política pública de turismo y la estructuración de un plan sectorial nacional, que se deben incorporar al Plan Nacional de Desarrollo. En desarrollo de la descentralización el artículo 17 le confiere a las regiones y municipios la facultad para estructurar los planes sectoriales de desarrollo turístico, e incorporarlos a los planes de desarrollo así como a los planes de ordenamiento territorial.

En cumplimiento del derecho de igualdad, la norma en su artículo 32 define el turismo de interés social, como un derecho de todos los colombianos que devenguen hasta cuatro salarios mínimos.

La promoción, vigilancia y control de las actividades propias del turismo, son desarrolladas por la norma con la creación del Fondo de Promoción Turística de Colombia como una cuenta que se nutre de la contribución parafiscal de los prestadores de servicios turísticos y de recursos del presupuesto nacional.

El Registro Nacional de Turismo, se instituye como un instrumento esencial para la vigilancia y control de los prestadores de servicios turísticos, cuya información económica y estadística, resulta importante para la estructuración de las estadísticas básicas del sector así como para la construcción de la cuenta satélite de turismo.

Como unidad operativa para apoyar la vigilancia y control del sector, se creó la Policía de Turismo, como un organismo que administrativamente depende del Viceministerio de Turismo, pero que jerárquicamente depende de la Policía Nacional.

Por su parte la Ley 1101 de 2006, norma que modificó la Ley 300/96 reconoció sus limitaciones al determinar la base de prestadores de servicios turísticos y beneficiarios de la actividad turística, obligados tanto a la inscripción en el Registro Nacional de Turismo, como a su obligatoriedad con la contribución parafiscal con destino a la promoción turística.

En el año 2012 se hizo una nueva modificación a la Ley 300 a través de la Ley 1558, norma que redefinió conceptos, reorganizó la institucionalidad, amplió la base de prestadores de servicios turísticos obligados al registro y la contribución parafiscal, de igual manera, se reorganizó el Fondo de Promoción Turística y se le asignó a las Cámaras de Comercio la competencia de llevar el RNT.

La Ley 397 de 1997, conocida como "Ley general de cultura", define ésta actividad como el conjunto de rasgos distintivos, espirituales, materiales, intelectuales y emocionales que caracterizan a los grupos humanos y que comprende, más allá de las artes y las letras, modos de vida, derechos humanos, sistemas de valores, tradiciones y creencias. Adicionalmente manifiesta que la cultura, en sus diversas manifestaciones, es fundamento de la nacionalidad y actividad propia

de la sociedad colombiana en su conjunto, como proceso generado individual y colectivamente por los colombianos. Dichas manifestaciones constituyen parte integral de la identidad y la cultura colombianas. Dicha Ley genera un conjunto de normas que determinan la conservación del patrimonio cultural en sus diversas manifestaciones; crea mecanismos para el fomento a la investigación, la actividad artística y cultural; así como para el desarrollo de infraestructura que soporte la puesta en escena de las diversas manifestaciones culturales. La norma regula la formación de público para el consumo de los productos culturales, de gestores culturales con capacidad para gerenciar los proyectos culturales así como el acceso de la comunidad tanto a la observación como a la participación como actores de las expresiones culturales; protege los derechos de autor. De igual manera prevé la formación artística y cultural de las comunidades y regímenes para la protección social de los artistas en salud y pensiones. Crea instrumentos de articulación entre las entidades públicas con el sector privado, los actores y las comunidades, como las casas de Cultura, los Fondos Mixtos de Cultura y los Consejos de Cultura tanto en las regiones como en las localidades, todos bajo la tutela del Ministerio de Cultura.

Como un estímulo al desarrollo de la oferta de alojamiento, la Ley 788 de 2002 creó la exención al impuesto a la renta para los establecimientos que se construyan o se remodelen en los 15 años siguientes a la expedición de la norma y hasta por un término de 30 años, igualmente beneficia a los prestadores de servicios turísticos cuya actividad principal sea la operación de productos ecoturísticos por espacio de 20 años y para los prestadores de servicios fluviales hasta por un periodo de 15 años.

4.2. Plan Nacional de Desarrollo⁷⁹

El Plan Nacional de Desarrollo 2010-2014: Prosperidad para todos contiene el acápite “Turismo como motor del desarrollo regional”, el cual se formuló con base en las experiencias y análisis del comportamiento de los diversos componentes de las matrices de competitividad desarrolladas durante el último cuatrienio; es así como el plan traza siete lineamientos, con los

⁷⁹ Fuente: Departamento Nacional de Planeación, 2010

cuales la administración del Presidente Juan Manuel Santos direcciona el desarrollo del sector, para hacer del turismo colombiano una actividad económica productiva y competitiva. Los lineamientos son los siguientes:

4.2.1. Fortalecer la institucionalidad y la gestión pública del turismo a nivel nacional y regional

Para fortalecer la institucionalidad y la gestión del turismo a nivel regional, el Gobierno nacional asesorará a las regiones en la creación de organizaciones públicas o público-privadas que formulen y ejecuten planes de desarrollo turístico y puedan realizar una adecuada interlocución con entidades del orden nacional.

Para mejorar la coordinación en el nivel nacional, se creará una comisión intersectorial que articule las iniciativas de diferentes ministerios y entidades. Esta será coordinada y liderada por el Ministerio de Comercio, Industria y Turismo como rector de la política turística.

A escala regional, y en el marco de las Comisiones Regionales de Competitividad, se promoverá la creación de comités de coordinación de turismo que tendrán la responsabilidad de asegurar la articulación entre actores regionales y entre éstos y organismos del orden nacional. Así mismo, estos comités asumirán la responsabilidad del cumplimiento de los Convenios de Competitividad Turística, reportando su gestión al Viceministerio de Turismo. Estos comités deberán contar con lineamientos y planes debidamente elaborados, que les permitan dirigir su gestión integralmente, de acuerdo con el nivel de desarrollo turístico de cada una de las regiones.

El fortalecimiento de la institucionalidad y la gestión a escala local permitirá, entre otras cosas, adelantar campañas eficaces para erradicar prácticas ilegales como la explotación sexual de menores a través del turismo.

4.1.3. Mejorar la calidad de los servicios y destinos turísticos y promover la formalización

Con respecto a la calidad de la prestación de servicios turísticos, es necesario dar respuesta a los requerimientos de los consumidores y a las demandas del mercado mundial, cumpliendo con estándares mínimos en la prestación de los servicios, a través de procesos de normalización y certificación. Para ello, el Gobierno nacional trabajará en la elaboración de

reglamentos técnicos para actividades de turismo de aventura, donde la existencia de riesgo para la salud, la integridad y el bienestar de los usuarios justifique este tipo de medidas.

Adicionalmente, se revisará y modificará el sistema de evaluación y certificación de hoteles, para proveer mejor información y transparencia a los consumidores acerca de la calidad de los servicios hoteleros.

Igualmente, es necesario que se fomente la sensibilización frente a la actividad turística, por parte de prestadores de servicios, consumidores y comunidad en general. Como complemento a este tipo de iniciativas, se iniciarán acciones para la formalización de las empresas prestadoras de servicios turísticos y de su empleo ofreciendo oportunidades legales para el tránsito desde la informalidad. Se promoverán altos niveles de calidad de las empresas mediante la certificación en las normas técnicas sectoriales.

4.1.4. Fortalecer las habilidades y competencias del talento humano en función de las necesidades de la demanda turística y la generación de empleo

Para lograr que el país se convierta en un destino reconocido internacionalmente, se fortalecerán las habilidades y competencias del talento humano vinculado al sector, principalmente en dos frentes. En primer lugar, los programas de formación para la prestación de servicios estarán en línea con las necesidades del mercado nacional e internacional y se promoverá que el personal vinculado domine al menos dos idiomas. El Gobierno nacional fomentará la certificación en competencias laborales, en dominio de idiomas, en capacitación en servicio, operación y diseño de producto.

En segundo lugar, se promoverá la investigación en materia de turismo, impulsada por las instituciones de educación y por el organismo rector del turismo en el país, teniendo como referente las tendencias actuales del turismo mundial.

4.1.5. Mejorar la gestión en infraestructura de soporte y conectividad para el turismo

Con respecto a la infraestructura turística, es necesario adelantar mejoras, dado que lograr el objetivo de tener un país turísticamente competitivo, ubicado entre los 50 mejores en la clasificación del Foro Económico

Mundial, dependerá de la capacidad del país para crear y mejorar productos de calidad de talla mundial. Por esta razón, es necesario continuar con los esfuerzos realizados por el Gobierno nacional en lo referente a incentivos para la construcción, remodelación y ampliación de la planta hotelera, generando las condiciones para que los incentivos actuales sean utilizados de manera amplia por los empresarios del sector. De igual forma, se evaluará la viabilidad de la extensión del Plan Vallejo para que pueda ser utilizado por parte de los prestadores de servicios turísticos que realizan exportaciones. Esta herramienta en particular tendrá un importante impacto en la promoción del turismo de salud y de convenciones.

De otra parte, y como una expresión de las alianzas público-privadas, el Gobierno nacional promoverá la ejecución de proyectos conjuntos donde los recursos del Presupuesto General de la Nación se puedan complementar con recursos del Fondo de Promoción Turística, con el fin de cofinanciar proyectos de infraestructura turística; para tal efecto el Gobierno facultará a las entidades territoriales para la celebración de contratos con la entidad administradora del Fondo de Promoción Turística. Adicionalmente, se buscará la financiación de este tipo de proyectos con la participación de entidades como la Unidad Administrativa Especial de Parques Nacionales Naturales y el Ministerio de Cultura y el apoyo de FONADE para el desarrollo de proyectos con alto impacto turístico. Los dos primeros en lo que corresponde a la conservación y adaptación para el turismo de sus patrimonios naturales e históricos y culturales.

Además, el Fondo de Promoción será la principal herramienta para que, en el ámbito de las actividades relacionadas con el turismo, se apoye el proceso de reconstrucción, reparación y adecuación de la infraestructura turística que se haya visto afectada por el fenómeno de la Niña 2010-2011, o que se encuentre ubicada en zonas de alto riesgo de inundación y/o derrumbe, mediante la priorización de proyectos elegibles para la financiación por parte del Fondo.

Con el fin de que el Fondo de Promoción Turística pueda mejorar su operación en cuanto al mercadeo y la promoción turística, así como la competitividad del sector, se revisará y modificará su naturaleza jurídica implementando mecanismos que faciliten la ejecución de los recursos que éste administra.

Para mejorar la conectividad aérea en el país, se gestionará la ampliación de la oferta de rutas y frecuencias aéreas internacionales, mediante la

declaratoria de “cielos abiertos” con países de interés para Colombia, y se impulsará la creación de empresas de transporte aéreo, flexibilizando las exigencias de constitución.

Finalmente, el Gobierno nacional a través del Ministerio de Comercio, Industria y Turismo, previa reglamentación y previo acuerdo con el municipio o distrito respectivo, declarará zonas de desarrollo turístico prioritario (incluyendo zonas de playa), prestándoles apoyo para que se conviertan en polos generadores de demanda turística.

4.1.6. Impulsar la inversión en el sector turístico, buscando la generación de valor agregado nacional

La inversión en el sector turístico ha mostrado incrementos importantes durante los últimos años. Tanto el sector público como el sector privado han realizado esfuerzos para generar mayor desarrollo. Es necesario continuar con estos esfuerzos, generando las condiciones que mantengan los incentivos para los inversionistas nacionales, así como el diseño de programas que hagan atractivo al sector para la inversión extranjera directa. En particular, se trabajará en el ajuste normativo necesario para que el incentivo tributario al ecoturismo tenga una dinámica tan importante como el incentivo a la inversión hotelera.

4.1.7. Fortalecer el desarrollo de productos turísticos especializados

Los productos turísticos hacia los cuales Colombia dirigirá sus esfuerzos de oferta son turismo de naturaleza; cultural; de aventura; de sol y playa; náuticos; de congresos, eventos e incentivos; y de salud y bienestar.

Para explotar adecuadamente el potencial del turismo de sol y playa, se trabajará en el control de la erosión de playas con recursos de regalías (prevención de desastres y el ordenamiento de las mismas), mediante una reglamentación que dictará el Ministerio de Comercio, Industria y Turismo, con la participación de la autoridad local, el Ministerio del Medio Ambiente y la Dirección Marítima. Con el fin de coordinar acciones de las entidades relacionadas con la conservación, gestión y control de playas, el Gobierno nacional expedirá una política de ordenamiento que aborde de manera integral la problemática existente.

Con el fin de aprovechar las oportunidades que ofrece el turismo náutico, dada nuestra especial ubicación por fuera del área de huracanes y un mercado potencial de dos millones de yates y veleros que circulan por el

Caribe, se continuará con la implementación de acciones en el marco del Documento CONPES 3110 de 2001, a partir del cual se han venido desarrollando acciones de promoción del sector y atracción de turistas por este concepto. Estas acciones se complementarán con otras medidas para fortalecer las ventajas competitivas de este sector. Entre estas, se destaca la identificación de los sitios más atractivos en ambos océanos para el desarrollo de marinas, bases náuticas y complejos turísticos complementarios, teniendo en cuenta los atractivos turísticos de la región, las características propias de las bahías en cuanto a clima, profundidad y régimen de vientos. Estas iniciativas estarán enfocadas a beneficiar a la población costera y fortalecer el ejercicio de la soberanía marítima.

Por otro lado, una nueva vocación del producto turístico será el turismo de naturaleza, en el que el país tiene las mayores oportunidades. El Ministerio de Comercio, Industria y Turismo, incluirá el turismo de naturaleza en el Programa de Transformación Productiva, para que sea objeto de apoyo y asistencia técnica. Esto permitirá generar una dinámica de trabajo coordinado por el Ministerio de Comercio, Industria y Turismo con el Ministerio de Ambiente, Vivienda y Desarrollo Territorial en lo que tiene que ver con el aprovechamiento turístico sostenible de los Parques Naturales Nacionales y de las áreas protegidas, continuando con el programa de concesiones de las instalaciones turísticas, bien sea a empresas privadas especializadas o a proyectos asociativos entre éstas y las comunidades. Otros segmentos de turismo como el de congresos, eventos e incentivos podrán participar en el Programa de Transformación Productiva, de acuerdo con las reglas para ello previstas.

Adicionalmente, el Ministerio de Comercio, Industria y Turismo promocionará dentro del sector turístico las ventajas de adecuar la infraestructura turística para personas con discapacidad, desarrollando así la cultura del turismo accesible en Colombia.

Finalmente, como apoyo al desarrollo turístico de las regiones, el Ministerio de Comercio, Industria y Turismo asesorará a los departamentos en la formulación de planes de desarrollo turístico y hará seguimiento a los compromisos consignados en los Convenios de Competitividad Turística, vinculando los proyectos de cofinanciación del Fondo de Promoción Turística y los apoyados por Proexport al avance de dichos Convenios y a la inclusión del turismo en los Planes de Ordenamiento Territorial.

4.1.8. Enfocar las iniciativas de promoción turística por segmentos especializados del turismo

La consolidación de los segmentos especializados de turismo se realizará mediante el incremento de la investigación de mercados que permitan definir aquellos con mayor potencial para posicionar al país internacionalmente. Adicionalmente, se fortalecerá el sistema de información turística para la toma de decisiones, de tal forma que disminuya la dispersión actual de las estadísticas y centralice la información regional. En este sentido, se resaltarán la importancia del Registro Nacional de Turismo como instrumento de medición y control. Esta información permitirá diseñar campañas de mercadeo y promoción segmentadas y orientadas a nichos específicos de mercado. Estas campañas tendrán amplia difusión con el fin de generar resultados a nivel nacional e internacional, en el corto y mediano plazo

4.2. Plan Departamental de Desarrollo⁸⁰

El Plan Departamental de Desarrollo 2013-2015 “Huila Competitivo” se adoptó mediante Ordenanza Número 017 del 9 de agosto de 2013.

El Objetivo General del Plan es: “Contribuir a la reducción de la pobreza y al desarrollo social de la población, dinamizando la economía del Departamento con mejores niveles de productividad y competitividad”.

Como acciones puntuales para el desarrollo turístico del Departamento que se prevé contribuya a la implementación del Plan Municipal de Desarrollo de Acevedo, se identifican las siguientes:

- 1) Fortalecimiento de los artesanos con asistencia técnica en diseño, comercialización y estructura organizacional.
- 2) Consolidar el proyecto Parque Temático del Macizo Colombiano.
- 3) Gestionar y apoyar dos proyectos de turismo de naturaleza.
- 4) Impulsar el programa de créditos e incentivos al sector privado de prestadores de servicios turísticos

4.3. Plan Municipal de Desarrollo⁸¹

⁸⁰ Fuente: Plan Departamental de Desarrollo 2013-2015

El Plan Municipal de Desarrollo 2012-2015 “Acevedo productivo, competitivo y participativo presenta como Misión: “La Alcaldía Municipal de Acevedo Huila, tiene como misión mejorar la calidad de vida de sus habitantes y las de sus áreas de influencia, como componente fundamental para el desarrollo de la región; promoviendo la participación ciudadana como mecanismo que permite conocer las necesidades e inquietudes de los diferentes sectores sociales, para formular las estrategias y acciones tendientes a satisfacer las expectativas de desarrollo económico y comunitario; generando espacios de convivencia sana, distribuyendo con eficacia, equidad y responsabilidad, los recursos públicos, fortaleciendo la función pública de nuestras instituciones”.

Adicionalmente formulo como Visión: “El Municipio de Acevedo será líder en el sur del Departamento del Huila, con mayor desarrollo urbano y rural; ofreciendo a sus habitantes una mayor calidad de vida, reflejado en sana convivencia, estilos de vida saludables e instituciones fortalecidas que lideran innovadores proyectos de gran impacto social y agrícola”.

El plan municipal de desarrollo incorporo los tres ejes temáticos presentados en la propuesta de gobierno de la actual Alcaldesa Lucy Paiva Soto: Productividad, competitividad y participación.

En lo productivo el plan apunta a la diversificación de la agricultura, el comercio y los servicios. En lo competitivo, apunta a cualificar la educación y formación del talento humano de los acevedunos; mejorar la red vial e identificar nuevos canales de distribución para los productos agrícolas en los mercados externos; en lo participativo apunta a vincular a los grupos asociativos, productivos, comunitarios y la comunidad en general en la construcción de proyectos de desarrollo social, económico y ambiental que beneficien a la comunidad y conviertan a Acevedo en el municipio Líder de la región sur que se prospecto en la Visión del Plan.

En materia de turismo, el plan propone empoderar a la comunidad Aceveduna del significado y valor del Parque Nacional Natural Cueva de Los Guacharos como un patrimonio natural y cultural que debe soportar el desarrollo de nuevas oportunidades de negocios, generación de ingresos alternativos a los cotidianos que beneficien a la comunidad mejorando su calidad de vida.

⁸¹ Fuente: Plan de Desarrollo de Acevedo 2012-2015

4.4. Esquema Municipal de Ordenamiento Territorial⁸²

El Esquema de Ordenamiento Territorial de Acevedo reconoce el ecoturismo con el código 30 como un uso productivo del suelo aceveduno; el Objetivo General es: "Adecuar el territorio para lograr el mejoramiento de la calidad de vida de la población promoviendo el desarrollo humano sostenible, impulsando las bondades que ofrece como su diversidad biológica, paisajística, cultural y riquezas turísticas así como una población emprendedora, garantizando la identidad territorial, orientando la inversión municipal hacia la optimización de sus recursos".

La educación y formación del talento humano es una de las estrategias estructurales del EOT, que además visiona la profesionalización de la planta docente como un importante insumo para la cualificación de la educación en la municipalidad.

Promover la economía turística es otra de las estrategias estructurales del EOT con fundamento en el aprovechamiento de los recursos naturales, entre ellos el Parque Nacional Cueva de Los Guacharos y el Valle del Río Suaza en el marco del desarrollo humano sostenible.

En materia de protección al patrimonio paisajístico y cultural el EOT advierte la necesidad de proteger: el Valle del Río Suaza, los bosques de la Serranía de La Ceja; los Petroglifos de Tijiñá, Anayaco, Buenos Aires y Llanitos; Las cascadas de las veredas Las Brisas y Versalles; Las cavernas localizadas en el Parque Nacional Natural Cueva de los Guácharos; Las tradiciones ancestrales como la fabricación del sombrero Suaceño y las Artesanías en barro; así como, la Tumba del prócer José Acevedo y Gómez en la vereda la Montosa.

4.5. Plan Nacional Sectorial de Turismo⁸³

El Ministerio de Comercio, Industria y Turismo, a través del Viceministerio de Turismo, presentó en el Encuentro de Autoridades del Turismo, realizado en noviembre de 2010, en Cali, la propuesta del Plan Sectorial de Turismo 2011-2014, denominada "Turismo: factor de prosperidad para

⁸² Fuente: Esquema Municipal de Ordenamiento Territorial de Acevedo

⁸³ Fuente: Ministerio de Comercio, Industria y Turismo, 2010

Colombia”, con el propósito de debatirla y ajustarla para su presentación final ante el Departamento Nacional de Planeación (DNP) para incorporarla en el Plan Nacional de Desarrollo, tal como lo ordena la Ley 300 de 1996.

Cabe anotar que el Plan se formula siguiendo los lineamientos estratégicos trazados en la sesión de trabajo realizada entre funcionarios del Ministerio de Comercio, Industria y Turismo y los actores del sector, asesorados por el grupo consultor *Mc Kinsey and Company*, reunión que se llevó a cabo en Paipa, en junio de 2010. En esta reunión se determinaron 6 estrategias, de las cuales 4 son principales y 2 transversales. Las estrategias principales son: 1) oferta de turismo de primer nivel, 2) mejoramiento del capital humano y creación de una cultura turística, 3) mayor acceso y conectividad y 4) más y mejor promoción e información. Las estrategias transversales son: 1) desarrollo turístico sostenible y 2) fortalecimiento de la administración y la coordinación interinstitucional.

El Plan recoge las visiones que se han construido en las dos administraciones Uribe Vélez, le imprime un retoque al tema de producto que lo hace mucho más consistente y coherente para su diseño desde las regiones y, por supuesto, orienta con mayor claridad el concepto de la tipología del producto turístico que se desea proyectar.

En el plan “Turismo: factor de prosperidad para Colombia”, se plantea la siguiente visión:

“Para el año 2020 Colombia habrá posicionado la actividad turística como una de las de mayor importancia para el desarrollo económico del país, generadora de empleo y eficiente redistribuidora de ingreso; por consiguiente, será un país que habrá fortalecido la competitividad de sus productos y destinos en un trabajo que permitirá una relación armónica nación-región, donde los sectores públicos nacional y local jugarán un papel determinante en la generación de condiciones óptimas para el desempeño empresarial.

En ese orden de ideas, Colombia habrá definido unos productos básicos en los que recogerá toda su oferta turística nacional. Las regiones se habrán especializado en ofertas con altos niveles de diferenciación y los municipios se habrán comprometido en programas de mejoramiento en diferentes frentes, teniendo como objetivo la competitividad de sus productos turísticos.

Esos temas y productos son: turismo cultural (que incluye turismo histórico, arqueología, gastronomía, fiestas, carnavales, expresiones

religiosas, etnoturismo); turismo de naturaleza (que incluye ecoturismo, avistamientos, agroturismo); turismo de aventura (que incluye prácticas deportivas recreativas, de aventura (tales como espelismo, canotaje, parapente, canopy, etc.) y buceo recreativo); sol y playa (que incluye balnearios, turismo náutico); turismo de congresos, eventos e incentivos (que incluye convenciones, ferias especializadas, torneos deportivos, negocios); turismo de salud (que incluye tratamientos médico asistenciales y tratamientos alternativos como la balneoterapia, talasoterapia, termalismo y spa).

A nivel internacional, Colombia se habrá concentrado en atraer turistas de altos ingresos, para lo cual habrá fortalecido su capacidad de investigación de mercados y de promoción.

En el plano nacional, la unidad de planificación será el destino turístico; el país y los destinos habrán conseguido consolidar una cultura turística en la sociedad; el turismo habrá contribuido a preservar los valores sociales y patrimoniales y será un elemento fundamental para generar orgullo nacional. Las comunidades se habrán vinculado a la actividad turística, beneficiándose del desarrollo que proporciona esta industria. En tal sentido, se habrán consolidado diversas formas de gestión para la prestación de los servicios turísticos, poniendo especial énfasis en el turismo comunitario que permite que las empresas locales debidamente organizadas deriven beneficios de su participación en la cadena de valor del destino turístico.

Existirá un trabajo mancomunado ente el sector público y privado y los diferentes prestadores de servicios turísticos se identificarán como parte de una cadena de valor amplia, en la que su aporte es definitivo para la competitividad del producto y del destino. En ese sentido, estarán comprometidos con la calidad y la diferenciación del producto.

El recurso humano vinculado al sector tendrá altos niveles de calidad, su formación corresponderá con las exigencias del mercado y será un personal bilingüe. La investigación y el desarrollo tecnológico en turismo tendrán un apoyo decidido del Estado y la información y el análisis económico del sector se habrán consolidado

y serán fundamentales para la toma de decisiones tanto en el sector público como privado.” (Ministerio de Comercio, Industria y Turismo y DNP, 2011, pág. 9)

El Plan trae 4 lineamientos estratégicos o ejes de acción: 1) seguridad y competitividad, 2) generación de empleo, 3) promoción del patrimonio nacional y 4) formación y ascenso social. Adicionalmente, plantea 8 objetivos con los cuales se pretende implementar los lineamientos estratégicos:

1. Fortalecer la institucionalidad y la gestión pública del turismo a nivel nacional y regional.
2. Mejorar la calidad de los servicios y destinos turísticos ofrecidos a los turistas nacionales y extranjeros.
3. Fortalecer las habilidades y competencias del talento humano en función de las necesidades de la demanda turística y la generación de empleo.
4. Mejorar la gestión en infraestructura de soporte y conectividad para el turismo.
5. Impulsar la inversión en el sector turístico, buscando la generación de valor agregado nacional.
6. Fortalecer el desarrollo de productos turísticos especializados.
7. Consolidar las iniciativas de promoción por segmentos especializados de turismo.
8. Desarrollar iniciativas transversales para promover el desarrollo sostenible del turismo.

El objetivo seis apunta a impulsar el ordenamiento de las playas turísticas; a implementar acciones para el desarrollo del turismo de naturaleza, a través de la estructuración de un programa que apunte al desarrollo del ecoturismo, debidamente planeado, ordenado y dotado de las herramientas de comunicación necesarias para captar mercados internos y externos; abordar la construcción de los lineamientos que permitan el desarrollo del agroturismo; impulsar estrategias que permitan el desarrollo del turismo cultural, con sus respectivos componentes de ferias, fiestas, artesanías, gastronomía, patrimonio y etnoturismo; consolidar la estrategia de productividad del turismo de salud; y consolidar las

estrategias de desarrollo de los productos turismo corporativo y termalismo.

Por su parte, el objetivo siete busca consolidar las iniciativas de promoción por segmentos especializados de turismo, para lo cual determina programas y acciones puntuales, entre ellas, fortalecer el programa de inteligencia de mercados turísticos; fortalecer el Centro de Investigación Turística-CITUR, nutriéndolo con estadísticas recolectadas en las regiones colombianas; implementar la Política Nacional de Mercadeo y Promoción Turística; así mismo se pretende fortalecer el contenido turístico de la Imagen País, articular los productos turísticos colombianos a los circuitos multidesino especializados en Latinoamérica y el Caribe; y, por supuesto, evaluar la eficiencia de los programas de promoción turística en términos de crecimiento de los destinos y consumo de los productos turísticos.

4.6. Plan Departamental Sectorial de Turismo⁸⁴

El plan sectorial departamental de turismo del Huila es un aporte del Ministerio de Comercio, Industria y Turismo al proceso de planeación turística del Huila, documento que aun no ha surtido tránsito por la Honorable Asamblea Departamental del Huila y que no fue incorporado en el Plan de Desarrollo 2013-2015, pero que por supuesto trae consigo importantes lineamientos que bien se pueden considerar en la formulación del Plan Sectorial de Turismo de Acevedo.

Como Visión se plantea: "En el año 2015, el departamento del Huila será reconocido como un destino turístico competitivo con una oferta de productos históricos y culturales en arqueología, astronomía y ferias y fiestas; de naturaleza en ecoturismo, agroturismo y aventura; y en eventos, y se habrá posicionados en mercados especializados.

Los actores del sector turístico, públicos y privados, trabajarán de manera articulada, orientados desde la Mesa Sectorial de Turismo de la Comisión Regional de Productividad y Competitividad del Huila y avanzarán especialmente en la gestión para estructurar mejores productos y destinos sostenibles y conseguir recursos para el sector.

⁸⁴ Fuente: Plan Sectorial Departamental de Turismo del Huila- MCIT,2011

El departamento tendrá un talento humano competente que responderá a las necesidades del sector como consecuencia de la articulación Universidad-Empresa-Estado, que habrá logrado una oferta académica pertinente, diversa y especializada. Personal bilingüe y capacitado en gestión de proyectos contribuirá al fortalecimiento del sector.

Los prestadores de servicios turísticos habrán consolidado procesos asociativos y la eficiencia de sus empresas habrá mejorado mediante un proceso de capacitación continua y aplicación de las Normas Técnicas Sectoriales de sostenibilidad, que serán de obligatorio cumplimiento y permitirán ofrecer un servicio de calidad y valor agregado, generado por procesos de investigación aplicada, innovación y desarrollo tecnológico del sector”

Objetivo General

Posicionar al Huila como un destino turístico competitivo, especialmente en su oferta de turismo histórico cultural (arqueología, astronomía y ferias y fiestas), de naturaleza (ecoturismo, agroturismo y aventura) y eventos.

Objetivos Específicos

- 1) Consolidar los productos turísticos que se ofrecen actualmente.
- 2) Desarrollar y diversificar la oferta turística del destino
- 3) Regular el aprovechamiento sustentable de las áreas turísticas
- 4) Poner en valor los recursos naturales y culturales con potencial turístico.
- 5) Generar productos y servicios con mayor valor agregado y de calidad.
- 6) Mejorar la estructura y paisaje urbano que ofrece el destino
- 7) Incrementar la estadía y el gasto de los visitantes en el destino
- 8) Incrementar el nivel de satisfacción de los visitantes y mejorar la experiencia turística integral en el destino
- 9) Mejorar la accesibilidad, conectividad y comunicaciones dentro del destino y hacia fuera.
- 10) Mejorar la capacitación del recurso humano, de servicio y gerencial
- 11) Generar una amplia aceptación social de la actividad turística entre la población local

- 12) Incrementar la satisfacción del residente respecto al desarrollo de la actividad turística
- 13) Lograr la coordinación eficiente entre las distintas dependencias del sector público y entre éstas y el sector privado.
- 14) Promover la articulación estratégica de los distintos actores del sector privado

Proyectos Estratégicos para Acevedo

- 1) Establecimiento de rutas ambientales para turismo de naturaleza en el Corredor Biológico Guácharos - Puracé
- 2) Creación y construcción del Parque Turístico del Macizo Colombiano.
- 3) Estructurar producto de avistamiento de aves en el Destino Huila.

4.7. Política Nacional de Ecoturismo⁸⁵

La Política para el Desarrollo del Ecoturismo, tiene como objetivo fortalecer y diversificar la actividad eco turística en el marco del desarrollo humano y sostenible, esto es dándole un uso racional a los recursos naturales, mejorando la calidad de vida de la población del entorno del recurso natural, y por supuesto optimizando su competitividad.

La mega diversidad del territorio colombiano, el reconocimiento institucional de áreas protegidas, Red de Reservas Naturales de la sociedad civil, así como la declaratoria de vastos territorios como Parques Nacionales Naturales, motivaron la expedición de esta política pública, que busca crear espacios naturales competitivos en el ámbito latinoamericano para el mercado receptor. Esta política trae consigo diez principios y nueve lineamientos estratégicos. Los principios hacen referencia a la conservación integral de las zonas de influencia de los desarrollos ecoturísticos. Minimización de los impactos negativos en los aspectos social, económico, ambiental y cultural. Aporte al desarrollo regional y local de la población receptora, incorporándolos en la prestación del servicio turístico, así como el sostenimiento, conservación y mantenimiento de las áreas naturales dedicadas a la producción ecoturística.

⁸⁵ Fuente: Viceministerio de Turismo de Colombia

La participación y concertación es otro principio fundamental de la política de ecoturismo, que busca la vinculación de la población local a la toma de decisiones en torno a la planificación, conservación, comercialización y promoción del área, permitiendo la formación y especialización del recurso humano local para la optima prestación del servicio.

La sostenibilidad de los procesos permitirán la perennidad del recurso de forma tal que se pueda legar a las generaciones futuras, tanto para su disfrute como para la generación de ingresos; ejercicio que invoca la integración de esfuerzos tanto del sector público como del privado, así como un claro compromiso social de los empresarios y promotores del área, quienes deberán controlar la zona con permanentes mediciones y monitoreo que garanticen el cumplimiento del objetivo fundamental de esta política.

Los nueve lineamientos estratégicos buscan darle desarrollo a los principios esbozados en la política de ecoturismo, reconociendo en ellos tres grandes vocaciones, la planificación, la conservación y la comercialización.

El ordenamiento y planificación del área, busca implementar lo reglado en los planes de ordenamiento territorial o en los planes de desarrollo ambiental cuando estos existan. Tanto la planta como las actividades turísticas que se pueden desarrollar en el teatro de operaciones constituyen el segundo lineamiento estratégico para lograr un desarrollo armónico del territorio.

La formación del recurso humano local para atender de manera consciente los procesos de conservación, diseñando acciones que permitan la elaboración de productos turísticos competitivos que permitan su comercialización y una promoción que garantice la sostenibilidad, son la base fundamental del bloque correspondiente al desarrollo socioeconómico de las áreas naturales para el turismo.

En suma la política para el desarrollo del ecoturismo, crea las bases conceptuales y determina los lineamientos con los cuales se puede estructurar destinos turísticos de carácter ecológico competitivos en el mercado internacional.

4.8. Política Nacional de Turismo Cultural⁸⁶

La Organización Mundial del Turismo –OMT, reconoce el crecimiento de turistas que incluyen en sus recorridos las visitas a sitios de gran riqueza arquitectónica, histórica y cultural, así como a los destinos declarados patrimonio histórico cultural de la humanidad; recomienda entonces a los gestores culturales tanto públicos como privados despertar conciencia sobre la importancia de desarrollar un turismo cultural sostenible en lo ambiental, en lo sociocultural y en lo económico. Esta mega tendencia encuentra respuesta en el plan sectorial de turismo "**Colombia un destino de clase mundial**", presentando el turismo cultural como un producto de clase mundial esto es para el mercado internacional; decisión que requirió del trabajo conjunto de los ministerios de Comercio, Industria y Turismo con el de Cultura.

La Política Nacional de Turismo Cultural busca entonces, posicionar a Colombia en los mercados nacional e internacional como un destino de turismo cultural con base en su diversidad y riqueza cultural, generando dinámicas de desarrollo local y cadenas productivas competitivas preservando la identidad de las regiones.

Se consideran los principios de participación, identidad, sostenibilidad, equidad, coordinación, concertación y descentralización, como los elementos claves para alcanzar el empoderamiento social del tema y la competitividad del producto cultural de cara a los mercados doméstico y receptivo.

Los lineamientos estratégicos de la política nacional de cultura, tratan sobre los aspectos de la sostenibilidad, la gestión, investigación de mercados, diseño de producto, formación del talento humano, orientación al turista, mercadeo, sinergia, información y la financiación, como sus ejes estructurales.

En el aspecto de sostenibilidad se acoge a las orientaciones de la Organización Mundial del Turismo, en el documento OMT-2005, que

⁸⁶ Fuente: Viceministerio de Turismo de Colombia

fundamentalmente versa sobre el equilibrio de las dimensiones ambiental, económico y sociocultural como pilares de la competitividad y sostenibilidad a largo plazo.

En cuanto a la gestión de los destinos para alcanzar el desarrollo del turismo cultural, exige como requisito básico, la inclusión en el plan de desarrollo municipal, así como la incorporación del inventario de atractivos culturales en el plan de ordenamiento territorial, para acceder a fuentes de cofinanciación en los ámbitos regionales, nacionales y de cooperación internacional, que le posibiliten al turista el acceso a museos, iglesias, monumentos, parques, así como a participar de eventos culturales y disfrutar de los servicios turísticos y complementarios.

La artesanía y la gastronomía típica local, son consideradas como dos elementos claves para el contacto del turista con las comunidades locales; la cual se debe fortalecer mediante la estructuración de sus respectivas cadenas de servicio, posibilitándole al turista el acceso a los puntos de comercialización.

En los aspectos relacionados con el mercado, se busca discernir la vocación del turista entre aquellos que viajan motivados por los atractivos culturales y los que una vez en el destino se interesan por conocer los hitos culturales de la comunidad local, con el propósito de orientar las acciones de promoción y comercialización.

El meridiano conocimiento del verdadero interés del mercado, deberá convertirse en el insumo esencial para el diseño del producto turístico de carácter cultural, buscando siempre su competitividad y sostenibilidad, soportes para la formación del recurso humano así como de los procesos para crear la información al turista.

La política nacional de cultura centra especial interés en el tema de la investigación, como un elemento clave en la identificación y documentación del patrimonio cultural como insumo del producto turístico.

La estadística, la generación de ingresos y demás dinámicas económicas que permitan la construcción de indicadores para conocer el desarrollo del sector, es un claro lineamiento de la política de turismo cultural que hará parte del tablero de control, en el momento de fortalecer su desarrollo y la asignación de recursos del presupuesto público cualquiera que sea su competencia.

En suma, la política nacional de turismo cultural orienta el desarrollo del sector, buscando una mayor participación de los actores locales en las dinámicas económicas, fortaleciendo los criterios de competitividad y sostenibilidad.

4.9. Política Nacional de Turismo y Artesanías⁸⁷

La política de turismo de artesanías, busca incluir las identidades culturales de las comunidades locales en las dinámicas globales que identifican el turismo como una actividad económica de profundo calado social.

El turismo y la artesanía son actividades económicas complementarias; los productores de artesanías encuentran en el turismo una nueva oportunidad de negocios y el turismo encuentra en la oferta de productos de artesanía una motivación más para la diversificación del producto turístico local.

El objetivo general de la política de turismo de artesanía es: *"Integrar como propuesta de desarrollo conjunto sostenible y responsable, las cadenas productivas de los sectores turismo y artesanías, procurando la salvaguardia y la difusión de tradiciones artesanales y por el beneficio económico, social y cultural de las comunidades y destinos"*.

La política crea cuatro lineamientos con los cuales busca fundamentalmente integrar las cadenas de valor de los sectores turismo con el sector de las artesanías con el propósito de hacer de Colombia un destino de Clase Mundial.

⁸⁷ Fuente: Viceministerio de Turismo de Colombia

Los cuatro lineamientos de la política de turismo de artesanías son: Inserción de la artesanía en las estrategias de gestión y planificación del turismo; fortalecimiento de la comercialización de las artesanías a través de las políticas de desarrollo para el turismo; fomento a la promoción turística mediante el fortalecimiento de las artesanías como componente de los productos turísticos colombianos; promoción de alianzas estratégicas para el fomento de la inversión en las acciones conjuntas de los sectores de turismo y artesanías.

4.10. Política de Turismo Social⁸⁸

El concepto de turismo social surge de la reivindicación laboral de reconocer las vacaciones pagas a los trabajadores, en desarrollo del artículo 24 de la Declaración Universal de Derechos Humanos, que manifiesta que “Toda persona tiene derecho al descanso, al disfrute del tiempo libre, a una limitación razonable de la duración del trabajo y a vacaciones periódicas pagas” que se complementa con la libertad de desplazamiento, siendo estos dos criterios el pilar para el desarrollo del turismo social.

En Colombia, surgió el modelo de Cajas de Compensación Familiar en la década de los años cincuenta de la centuria anterior, con el propósito de manejar el subsidio familiar como una prestación laboral para los trabajadores. Es en 1970 cuando se incluye en el sistema de Cajas de Compensación Familiar el concepto de Turismo Social para beneficiar a la población laboral que devenga menos de cuatro salarios mínimos.

El concepto de Turismo Social incluye como beneficiarios, además de la población que devenga menos de cuatro salarios mínimos, a los jóvenes, las personas con discapacidad física y los adultos mayores.

El objetivo general de la política de turismo social es facilitar el acceso de todos los colombianos al turismo, como una posibilidad real para el ejercicio fundamental a la recreación y aprovechamiento del tiempo libre, otorgando prioridad a aquellos segmentos de población con menores posibilidades de disfrute del mismo, tales como personas con discapacidad, las personas mayores, jóvenes y las personas con escasos recursos económicos.

⁸⁸ Fuente: Viceministerio de Turismo de Colombia

La política de Turismo Social, trae cinco lineamientos: planificación de las iniciativas de Turismo Social; coordinación interinstitucional para el fortalecimiento de la gestión del turismo social; desarrollo del producto turístico social; promoción y comercialización del turismo social; creación de instrumentos de apoyo y fuentes de financiación para el impulso del turismo social.

4.11. Política de Competitividad, Mercadeo y Promoción⁸⁹

Tradicionalmente Colombia ha enfocado sus acciones de mercadeo y promoción turística a la captación de un mayor volumen de turistas de origen internacional, esto es, el turismo receptivo, sin desconocer que desde épocas de la Corporación Nacional de Turismo, se gestaron algunas campañas para despertar el interés de los colombianos en hacer turismo en su propio país, conocido como turismo domestico o interno. En el año 2000 con la promulgación de la política nacional de turismo "Política turística para una sociedad que construye la paz", se entroniza en Colombia el concepto de competitividad en el proceso de la planificación turística. Definió la competitividad turística en el marco de dos enfoques, el producto y el empresarial.

El enfoque de producto, lo define como la capacidad que tiene un atractivo turístico para conjugar a su alrededor unas condiciones que lo diferencien y lo hagan ofertable con posibilidades de venta, considerando los factores de accesibilidad, infraestructura, planta turística, la relación calidad/precio, la seguridad, la imagen y la calidad de la superestructura, como factores claves para la diferenciación del producto en los mercados. El enfoque empresarial, lo enmarca en la capacidad de los empresarios para generar rentabilidad, el mantenimiento y la sostenibilidad del negocio en el tiempo.

Convertir al turismo en una actividad económica estratégica para el desarrollo nacional, fortaleciendo sus productos y los destinos, es el objetivo propuesto en esta política. Busca entonces, recoger la oferta turística nacional, en siete productos básicos: sol y playa; historia y cultura; agroturismo; ecoturismo; deportes y Aventura; ferias y fiestas;

⁸⁹ Fuente: Viceministerio de Turismo de Colombia

ciudades capitales, conformado por compras, salud, congresos, convenciones e incentivos.

La política visiona la especialización de las regiones, así como el compromiso de los municipios con el mejoramiento de infraestructura y equipamiento básico para el desarrollo de la competitividad turística, que le permita al país atraer turistas de altos ingresos, con una visión más selectiva que de volumen. Así mismo, estructurar las cadenas de servucción tanto de los productos como de los destinos con enfoque de calidad y diferenciación, con un trabajo mancomunado entre el sector público y el privado, para lo que se hace necesario formar el recurso humano vinculado al sector e incorporar investigación y desarrollo tecnológico.

En materia de promoción y mercadeo, la política fortalece el accionar del Fondo de Promoción Turística, concentrando su atención para la asignación de recursos generados en la contribución parafiscal en las siguientes acciones: investigación de mercados, el diseño de productos turísticos, formación del recurso humano, promoción y comercialización, información estadística, calidad e innovación, presencia institucional, seguridad y ética.

En suma, la Política Nacional de Competitividad, Mercadeo y Promoción turística, direcciona el desarrollo de las regiones y los municipios, dotándolos de herramientas para el diseño de productos turísticos competitivos, estructuración de cadenas de Servucción, formación del recurso humano con enfoque de mercado tanto para el receptivo como para el domestico.

4.12. Política de Calidad Turística⁹⁰

Tradicionalmente Colombia ha enfocado sus acciones de mercadeo y promoción turística a la captación de un mayor volumen de turistas de origen internacional, esto es, el turismo receptivo, sin desconocer que desde épocas de la Corporación Nacional de Turismo, se gestaron algunas campañas para despertar el interés de los colombianos en hacer turismo

⁹⁰ Fuente: Viceministerio de Turismo de Colombia

en su propio país, conocido como turismo domestico o interno. En el año 2000 con la promulgación de la política nacional de turismo “Política turística para una sociedad que construye la paz”, se entroniza en Colombia el concepto de competitividad en el proceso de la planificación turística. Definió la competitividad turística en el marco de dos enfoques, el producto y el empresarial.

El enfoque de producto, lo define como la capacidad que tiene un atractivo turístico para conjugar a su alrededor unas condiciones que lo diferencien y lo hagan ofertable con posibilidades de venta, considerando los factores de accesibilidad, infraestructura, planta turística, la relación calidad/precio, la seguridad, la imagen y la calidad de la superestructura, como factores claves para la diferenciación del producto en los mercados. El enfoque empresarial, lo enmarca en la capacidad de los empresarios para generar rentabilidad, el mantenimiento y la sostenibilidad del negocio en el tiempo.

Convertir al turismo en una actividad económica estratégica para el desarrollo nacional, fortaleciendo sus productos y los destinos, es el objetivo propuesto en esta política. Busca entonces, recoger la oferta turística nacional, en siete productos básicos: sol y playa; historia y cultura; agroturismo; ecoturismo; deportes y Aventura; ferias y fiestas; ciudades capitales, conformado por compras, salud, congresos, convenciones e incentivos.

La política visiona la especialización de las regiones, así como el compromiso de los municipios con el mejoramiento de infraestructura y equipamiento básico para el desarrollo de la competitividad turística, que le permita al país atraer turistas de altos ingresos, con una visión más selectiva que de volumen. Así mismo, estructurar las cadenas de servucción tanto de los productos como de los destinos con enfoque de calidad y diferenciación, con un trabajo mancomunado entre el sector público y el privado, para lo que se hace necesario formar el recurso humano vinculado al sector e incorporar investigación y desarrollo tecnológico.

En materia de promoción y mercadeo, la política fortalece el accionar del Fondo de Promoción Turística, concentrando su atención para la asignación de recursos generados en la contribución parafiscal en las siguientes

acciones: investigación de mercados, el diseño de productos turísticos, formación del recurso humano, promoción y comercialización, información estadística, calidad e innovación, presencia institucional, seguridad y ética.

En suma, la Política Nacional de Competitividad, Mercadeo y Promoción turística, direcciona el desarrollo de las regiones y los municipios, dotándolos de herramientas para el diseño de productos turísticos competitivos, estructuración de cadenas de Servucción, formación del recurso humano con enfoque de mercado tanto para el receptivo como para el domestico.

4.13. Plan Indicativo para la educación turística⁹¹

Con fundamento en el derecho consagrado en la Constitución Política de Colombia, el Plan Indicativo de Educación Turística, busca formar a los jóvenes desde la escuela primaria, la media vocacional, el bachillerato y la educación superior en los saberes y particularidades de la cultura nacional, así como en el conocimiento de los procesos de emprendimiento que permitan soportar el desarrollo sostenible del turismo.

El proceso de formación del recurso humano, busca entonces articular las diferentes etapas de la formación educativa del individuo, esto es, la escuela primaria con el bachillerato, la formación técnica, tecnológica, profesional y de postgrado hasta obtener un ciudadano debidamente capacitado bien para incorporarse como actor productivo o para soportar la información turística local.

4.14. Plan Estratégico de Seguridad Turística⁹²

El plan estratégico de seguridad turística ha adquirido el carácter de política pública, toda vez que la seguridad al turista se considera como un insumo vital para la competitividad del sector, tanto para el mercado nacional, como para el internacional.

El objetivo del plan de seguridad es garantizar la seguridad del usuario de servicios turísticos en el territorio nacional. Para lograr el objetivo

⁹¹ Fuente: Viceministerio de Turismo de Colombia

⁹² Fuente: Viceministerio de Turismo de Colombia

propuesto, se crearan estrategias que desarrollará la Policía de Turismo en coordinación con el Viceministerio de Turismo, los entes territoriales, quienes deberán diseñar e implementar proyectos y actividades que promuevan medidas de control y prevención dirigidas a los prestadores de servicios turísticos, vigilancia y protección de los atractivos turísticos e información y orientación al turista, así como acciones para su fortalecimiento institucional.

El plan se soporta en cuatro estrategias, control y prevención a las empresas turísticas; vigilancia de atractivos y actividades turísticas; fortalecimiento de la orientación e información al turista; y fortalecimiento de la Policía de Turismo.

4.15. Documento CONPES 3439⁹³

El CONPES 3439⁹⁴, recogió la historia de los esfuerzos de competitividad nacionales desde 1994, creó el Sistema Administrativo Nacional de Competitividad (SANC), la Comisión Nacional de Competitividad (CNC), y ordenó la producción de la Política Nacional de Competitividad (PNC). Este es un documento articulador, que trata de incorporar dentro del marco común de la competitividad una gran variedad de políticas gubernamentales, algunas de las cuales, por derecho propio, pueden conducir a un documento CONPES.

El documento desarrolla los lineamientos de la PNC aprobados en la CNC, que estableció cinco pilares para la política de competitividad:

Se definieron tres columnas o pilares como son: tener algunos sectores de clase mundial, mejorar la productividad y el empleo en el resto de sectores formales, formalizar aquellos sectores de la economía que aún son informales y que son muy amplios. Además se definieron dos bases: Fomento a la Ciencia, Tecnología e Innovación y Estrategias transversales (de promoción de la inversión y la competencia).

⁹³ Fuente: Viceministerio de Turismo de Colombia

⁹⁴ Política Nacional de Competitividad, 2006

Adicionalmente se plantean 14 planes de acción en diferentes áreas de trabajo de la competitividad, liderados por los ministerios o entidades directamente involucrados:

I. Sectores de clase mundial, II. Salto en la productividad y empleo, III. Competitividad en el sector agropecuario, IV. Formalización empresarial, V. Formalización laboral, VI. Ciencia, tecnología e innovación, VII. Educación y competencias laborales, VIII. Infraestructura de minas y energía, IX. Infraestructura de logística y transporte, X. Profundización financiera, XI. Simplificación tributaria, XII. TIC, XIII. Cumplimiento de contratos, XIV. Fortalecimiento institucional de la competitividad

El turismo en la Política Nacional de Competitividad

El turismo se encuentra enmarcado dentro del plan de acción No 1 denominado Sectores de Clase Mundial, que identifica 6 ejes estratégicos, como lo son: Atracción de Inversión, Regulación propicia para la inversión (especialmente extranjera), Diálogo público-privado, Acuerdos comerciales y de inversión, Simplificación de la regulación de comercio exterior y Colombia, destino turístico de clase mundial.

El eje estratégico de Colombia, destino turístico de clase mundial, identifica 6 productos: Construcción y mejoramiento de infraestructura turística para desarrollo regional, un consejo superior para el turismo, sin compromiso regional no hay turismo, turismo con calidad, destinos turísticos seguros, más y mejores productos turísticos; entre los que se destacan actividades como: creación del Consejo Superior de Turismo, creación del Comité Nacional de Seguridad turística, Programa de capacitación y dotación de la policía de turismo en marcha, Programa Nacional de Señalización Turística Vial; entre otras.

4.16. Documento CONPES 3397⁹⁵

El documento CONPES 3397⁹⁶ aprobado en noviembre de 2005, se constituyó en política pública para el desarrollo turístico de Colombia. Reclama para su implementación la estrecha colaboración

⁹⁵ Fuente: Viceministerio de Turismo de Colombia

⁹⁶ Política Sectorial de Turismo, Ministerio de Comercio, Industria y Turismo, 2005

interinstitucional de las entidades de gobierno en coordinación con el sector privado.

A la Vicepresidencia de la República le asigna la competencia de impulsar los grandes proyectos de las regiones colombianas; al Ministerio de Comercio, Industria y Turismo le corresponde dictar políticas y orientar el desarrollo regional que permita estructurar destinos y productos turísticos competitivos; al Fondo de Promoción Turística de Colombia se le encarga de apoyar la optimización tanto para mejorar las condiciones que permitan la competitividad de las regiones como la promoción de los productos turísticos en el mercado doméstico; mientras que a Proexport se le asignó la competencia de apoyar la comercialización, mercadeo y promoción de productos turísticos en el mercado internacional.

Con el propósito de optimizar la prestación del servicio a los turistas tanto nacionales como extranjeros, el documento llama la atención de los ministerios de Ambiente, Vivienda y Desarrollo Territorial, Agricultura, Educación, Cultura, Telecomunicaciones, Transporte y Defensa, así como la del SENA y la Aeronáutica Civil, para que estructuren políticas y acciones que permitan el cumplimiento de este lineamiento de la Política Pública del Turismo trazada en el documento CONPES 3397.

En materia de infraestructura, seguridad y formación del capital humano, el documento fija los criterios para acceder a recursos del orden nacional, así como el apalancamiento financiero de las regiones. El desarrollo de la competitividad, la comercialización y la promoción, se apoyarán con los recursos captados por el Fondo de Promoción Turística de Colombia, que se ven sustancialmente incrementados con la Ley 1101 que reformó la Ley 300/96

5. ATRACTIVOS TURÍSTICOS

Siguiendo la metodología diseñada por el Viceministerio de Turismo para levantar Inventarios Turísticos, estos tienen tres componentes básicos: sitios naturales de interés turístico, atractivos culturales y eventos, temas que en su conjunto se desarrollan en el presente acápite.

5.1. Sitios Naturales de interés turístico

En el acápite de sitios de interés turístico se recopila la información correspondiente a ríos, quebradas, lagunas y otras fuentes hídricas; cerros, volcanes, nevados, serranías, valles, desiertos, reservas naturales y parques nacionales naturales.

5.2.1. Río Suaza⁹⁷

La red hidrográfica del municipio de Acevedo está constituida principalmente por el Río Suaza, que desde su nacimiento en los Picos de la Fragua, a 3.000 m.s.n.m. lo recorre de Sur a Norte, desembocando en el Río Magdalena en la cota 755 m.s.n.m. en proximidades al la localidad de la Jagua, Municipio de Garzón; su cauce se desarrolla con dirección al noroccidente, el área total de la cuenca es de 151.873 has; su recorrido desde el nacimiento hasta la desembocadura es de 108 kilómetros, con una pendiente media de 18.3%. La cuenca del río Suaza está conformada por los municipios de Suaza y Acevedo y parcialmente Altamira y Garzón, los hermosos valles han servido de inspiración para composición de temas musicales como Los Guadales del Maestro Jorge Villamil Cordovez, en sus valles se encuentra La Palma de Iraca, materia prima para elaborar el sombrero suazeño.

5.2.2. Macizo Colombiano⁹⁸

El Macizo Colombiano está definido como un complejo geohidrológico que contiene 362 cuerpos lagunares en la alta montaña, 13 páramos y ecosistemas con abundancia de flora y fauna. Su extensión total es de 3.268.237 hectáreas, que están distribuidas así: 1.371.613 hectáreas de bosques, 1.542.313 hectáreas de agro-ecosistemas, 256.685 hectáreas correspondientes a páramos; 4.342 hectáreas pertenecientes a la zona nival; 92.432 hectáreas albergan vegetación xerofítica y 856 hectáreas están en asentamientos urbanos. Cuenta con alturas que varían entre los 2.600 y 4.700 metros sobre el nivel del mar.

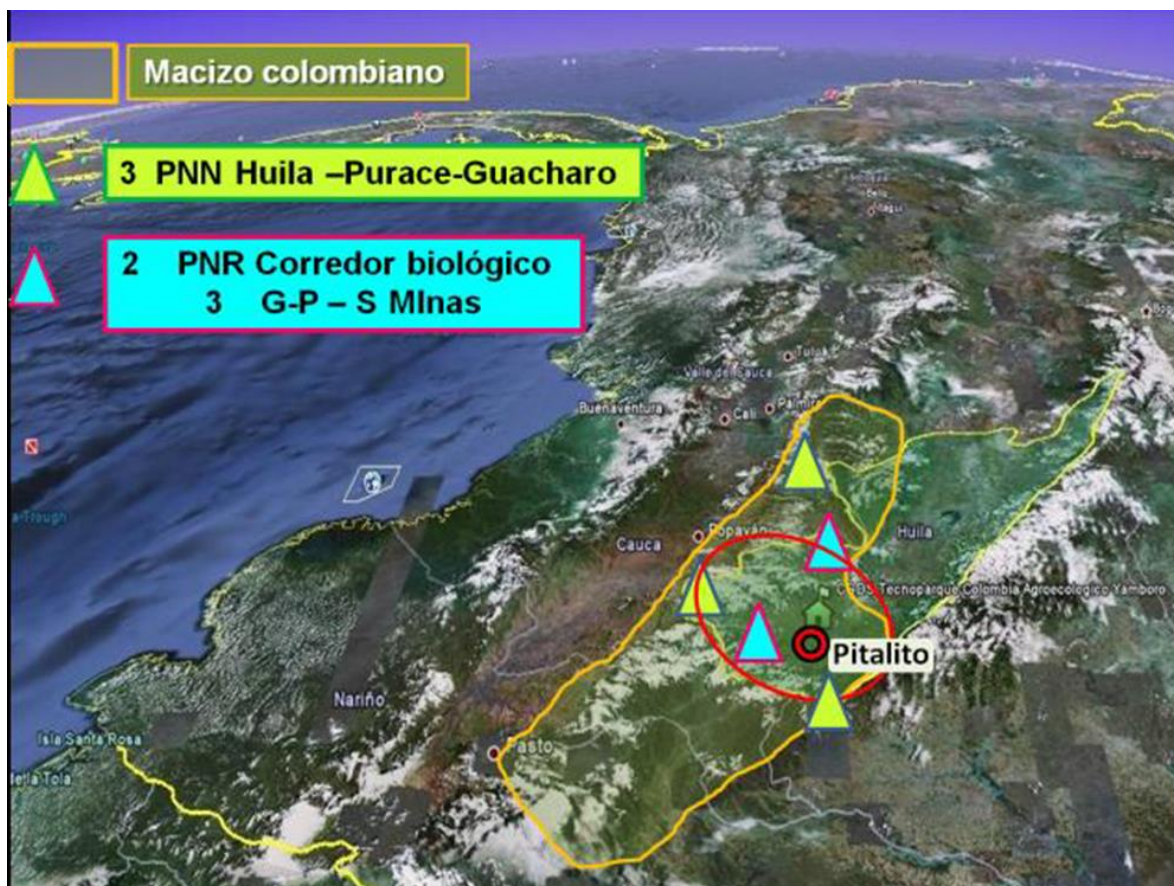
Territorialmente, el Macizo Colombiano está enclavado en jurisdicción de los departamentos de Cauca, Caquetá, Huila, Nariño, Putumayo, Tolima y Valle (ver ¡Error! No se encuentra el origen de la referencia.). Es identificado como reservorio de aguas, pues de él nacen ríos como el Patía (de la vertiente

⁹⁷ Fuente: Esquema de Ordenamiento Territorial de Acevedo

⁹⁸ Fuente: Prefactibilidad Parque Macizo Colombiano, Corhuila, 2010

Pacífica), el Cauca y el Magdalena (de la vertiente Caribe), y el Putumayo y el Caquetá (de la cuenca Amazónica). En él están asentadas comunidades indígenas, afrodescendientes y campesinas mestizas, convirtiendo a esta ecoregión en referente, no solo por su biodiversidad e importancia hídrica, sino por la construcción multiétnica y pluricultural.

Mapa Ubicación Macizo Colombiano



Fuente: Corporación Mashiramo-2010

Parte del Macizo Colombiano, el Cinturón Andino, fue declarado en 1979 Reserva de Biósfera, por la Organización de las Naciones Unidas para la Educación, la Ciencia y la Cultura (Unesco, s.i.). Las reservas de biósfera son ecosistemas protegidos por los Estados, cuya función principal es la conservación de la biodiversidad del planeta y la utilización sostenible. El Cinturón está conformado por los Parques Nacionales Naturales Cueva de los Guácharos, Puracé y el Nevado del Huila. Se caracteriza por tener una mega diversidad biótica, formaciones geológicas complejas (incluidas las

cumbres del Nevado del Huila), la cadena volcánica del Puracé (que presenta 7 cráteres) y el nacimiento del Río Magdalena.

Mapa Cinturón Andino



Fuente: Corporación Mashiramo-2010

Adicionalmente, el Macizo Colombiano está inmerso en el Hot Spot Andes Tropicales, ecoregión que abarca áreas desde el Norte de Chile, pasando por Argentina, Bolivia, Perú, Ecuador, Colombia y Venezuela, con una extensión de 1.542.644 kilómetros cuadrados. Es considerada la región más rica y diversa en la Tierra, ya que contiene aproximadamente una sexta parte de toda la vida vegetal del planeta en menos del 1% de la superficie terrestre del mundo.

Mapa 1. Ubicación del Hot Spot Andes Tropicales



Fuente: Tomado de Gutiérrez, J. A. (s.f.).

5.1.3. Serranía de La Ceja⁹⁹

Es un ecosistema compuesto por un ramal de la Cordillera Oriental que a su vez define el límite natural del Municipio de Acevedo, con Los Municipios de Palestina, Pitalito y Timaná. Por el costado occidental; nace de la cordillera oriental como una serranía importante en su configuración regional. La Serranía de la Ceja también conocida como Peñas Blancas esta conformada por una cadena de cerros que albergan proyectos productivos en torno al café, fuentes hídricas y zonas de reserva y amortiguación natural y ambiental.

⁹⁹ Fuente: Esquema de Ordenamiento Territorial de Acevedo

- 5.1.3.1. Cerro Divino Niño, cruzado por la vía Pitalito - San Adolfo, sobre las veredas Siberia, Montañitas, jurisdicción de Acevedo y Resinas y Divino Niño en el Municipio de Pitalito, originando los nacimientos de las quebradas la Chorrusa y La Monus, afluentes del Río Suaza y Charguayaco y El Silencio, afluente del Río Guarapas.
- 5.1.3.2. Cerro Peñas Blancas, sobre la recién creada vereda Peñas Blancas, Los Laureles, Los Ángeles, El Diviso, y La Marimba, en jurisdicción de Acevedo y Santa Rita y El Triunfo, en jurisdicción de Pitalito, dando origen a las quebradas La Calle, Los Ángeles, la Marimba, afluentes del Río Suaza y Macal, Las Mamas Aguas Claras y El Triunfo, afluentes del Río Guarapas en Pitalito. Este Cerro, tutelar de ambos municipios, se encuentra fuertemente intervenido por el costado de Pitalito. En el costado de Acevedo se aprecia intervención antrópica reciente, pero se observan importantes áreas protegidas.
- 5.1.3.3. El cerro San Isidro, cruzado por la vía Nacional Acevedo-Pitalito, donde nacen las quebradas Las Coloradas, La Palma, Cantarito, afluentes del Río Suaza y Zanjones y Guamal, afluentes del Río Guarapas. Se ubican en esta área, las veredas San Isidro, La Palma, Las Brisas, Palacios en jurisdicción de Acevedo y Bello Horizontes Higuierón en Pitalito, con muy fuerte intervención antrópica, con muy poca vegetación arbórea, con gran cantidad de kilómetros de carretera construidas sin las mínimas condiciones topográficas, cruzado además por la falla de Garzón, que la hace de muy alta susceptibilidad a procesos erosivos. Es la región cafetera por excelencia, de ambos municipios, con prácticas de tala, rocería y quema, con pendientes de escarpado a moderadamente escarpado.
- 5.1.3.4. El cerro Santa Bárbara, cruzado por la vía Acevedo, alto Encanto Paraíso - Timaná, da origen a las quebradas la Guache, El Carmen, La Carbona, Cupichí, afluentes del Río Suaza y Timanejo, afluente del Río Magdalena en jurisdicción de Timaná, caracterizado por las fuertes pendientes y una población asentada en sus vertientes, en las veredas, Paraíso, Los Olivos, Alto Encanto en jurisdicción de Acevedo y Santa Bárbara y otras veredas en jurisdicción de Timaná. La

intervención antrópica es muy fuerte, las pendientes de escarpado a fuertemente escarpado y con alta presencia de café con producción baja debido a sus calidades de suelo y dependencia exclusiva del régimen de lluvias. Las fuertes pendientes y la baja cobertura arbórea hacen de esta zona con muy altas posibilidades de procesos erosivos, crecidas de las quebradas y vertientes.

5.1.3.5. El cerro Mesa Alta, en jurisdicciones de los Municipio de Acevedo y Suaza, donde se asientan las veredas Mesa Alta, Mirados, Bombonal, Buenavista, Pueblo Viejo en Acevedo y Gallardo, inspección de policía de Suaza, da origen a importantes quebradas como La Queso, límite entre los dos municipios, la Pueblo Viejo, la Cangrejo, la Palacé, afluentes directos del Río Suaza y otros afluentes menores afluentes de la quebrada la Guache y la quebrada Negra , la Gallardo y la Carbona, afluentes del Río Suaza, en jurisdicción del Municipio de Suaza. Cerro con influencia antrópica, pero que posee una aceptable cobertura vegetal, en jurisdicción de Acevedo y alta influencia en los costados del Municipio de Suaza. Pendientes de escarpados a fuertemente escarpados, donde la apertura de las vías ha incidido directamente en su permanente expoliación y cambio de uso del suelo.

5.1.4. Parque Nacional Cueva de Los Guacharos¹⁰⁰

En 1960, se creó el primer Parque Nacional Natural (PNN) del país, el PNN Cueva de los Guácharos, con el objetivo principal de proteger las cuevas, 2 de ellas hábitat de guácharos, y conservar especies florísticas y faunísticas en vía de extinción.

El PNN Cueva de los Guácharos está ubicado un 81% en el municipio de Acevedo, departamento del Huila, y un 19% en el municipio de San José del Fragua, departamento del Caquetá. Incluye la parte superior del Río Suaza, tributario del Magdalena, y la cabecera del Río Fragua, afluente del Caquetá.

¹⁰⁰ Fuente: Corporación Mashiramo, Cueva de los Guacharos...Pasión por la naturaleza, Albeiro Castro 2005

Del sistema de cuevas, formadas por el río Suaza y afluentes a través del tiempo, se destacan: a) la Cueva de los Guácharos, de 360 m de longitud y un salón principal de 18 m de alto, 20 m de ancho y 50 m de largo, donde los guácharos construyen sus nidos con material regurgitado; b) la Cueva del Indio, llamada así en honor al indio Raimundo Calvache quien la descubrió, es hábitat de una gran población de murciélagos y presenta formaciones calcáreas de estalactitas, estalagmitas y estalagnatas o columnas; c) la Cueva del Hoyo, de difícil y peligroso acceso, es abundante en fósiles bivalvos, estalactitas y estalagmitas; y d) la Cueva Chiquita o del Cuadro, llamada así por su tamaño y forma, alberga guácharos en su época de anidación. Esta cueva y la de los guácharos, también son puentes sobre el río Suaza.

Cueva de los Guacharos



El Guácharo es un ave de talla moderada (60 cm de longitud, 28 cm de altura y unos 100 cm de envergadura). La hembra es de plumaje pardo rojizo con tonos bronce y cobre y manchas blancas y el macho de un color gris metálico. La hembra es más delgada y mide unos 7 cm menos que el macho. Se orienta por el sistema de eco localización, emitiendo longitudes de onda (chillidos), las cuales al chocar contra obstáculos (árboles o rocas), son devueltos y percibidos casi con la misma perfección que los murciélagos. Es la única ave nocturna frugívora que existe. Se alimenta principalmente de palmeras y lauráceas, lo mismo que de algunos insectos que atrapa al vuelo sin detenerse, igual como lo hace con los frutos. (Salas, 2005). El alimento preferido del guácharo es el fruto de la palma milpes (*Jessenia polycarpa*), motivo por el cual el guácharo se desplaza

desde las cuevas del PNN hasta el Piedemonte Caquetense y la Bota Caucaica, donde abunda esta palmera. Solo en épocas de anidación (noviembre – junio) el guácharo permanece en el parque, donde se reúnen en las cuevas (Guácharos y Chiquita o Cuadro) más de 5.000 ejemplares.

El PNN presenta un clima que va de templado a muy frío (temperatura media de 16°C) y en él habitan unas 300 especies de aves (guácharo, gallito de roca, pato de los torrentes), más de 60 especies de mamíferos (oso de anteojos, danta de páramo, venado conejo, 6 especies de primates), reptiles, como la falsa coral, la serpiente Bejuca y la pequeña Tiro, y por lo menos 50 especies de mariposas (entre ellas la famosa 88). Entre la fauna se destacan algunas especies endémicas y en vía de extinción como la gallineta de monte (*Tinamus osgoodi hershkovitzi*), en su género la más grande de Colombia, la araña pocock, la comadreja más primitiva que existe (*Mustela filipei*) y la rana marsupial (*Gastrotheca andaquiensis*). En cuanto a flora, el Parque está cubierto por orobiomas de bosque subandino, bosque andino y páramo, donde hay buena cantidad de ejemplares de especies desaparecidas y casi extintas en sus ambientes naturales como cobre, cedro negro, cedro rosado o nogal, comino, laurel, pinos colombianos, roble blanco y roble negro, este último reportado por primera vez en el Parque en 1979, en el sitio conocido como El Robledal, sobre el sendero Cascajosa-Cedros (Salas, 2005).

En 1979, la Unesco declaró, al PNN Cueva de los Guácharos, Reserva de la Biosfera, junto con los PNN Nevado del Huila, Puracé, Sierra Nevada de Santa Marta y El Tuparro. En 1980, el parque quedó libre de colonos y propietarios, al ser adquiridos la totalidad de terrenos por La Nación. Actualmente, el Parque es administrado por la Unidad Administrativa Especial del Sistema de Parques Nacionales Naturales (UAESPNN), (Salas, 2005).

En cuanto a vías de acceso al PNN Cueva de los Guácharos, la vía más expedita es desde Pitalito hasta Palestina, a donde se puede llegar por las siguientes rutas:

- Neiva-Pitalito (183 km de carretera pavimentada, 3 horas en bus, aerovans o taxi),
- Popayán- Pitalito (50 km de carretera pavimentada y 95 km de carretera destapada, 6 horas en bus o aerovans),

- Florencia-Pitalito (125 km de carretera pavimentada, 2,5 horas en bus, aerovans o en taxi), y
- Mocoa-Pitalito (130 km de carretera pavimentada, 3 horas en bus o aerovans).

También se puede acceder al Parque vía Acevedo, pero la ruta es 3 horas más larga. A Acevedo se llega desde Neiva (185 km de carretera pavimentada, 4 horas en bus), desde Pitalito (30 km de carretera pavimentada y destapada, 1,5 horas en bus o camioneta) y desde Florencia (86 km de carretera pavimentada, 1,5 horas en camioneta) (Salas, 2005).

Para el ingreso al PNN se pueden hacer los siguientes recorridos:

- *Ruta 1:* Pitalito - Palestina (22 km, 1 hora en camioneta) - Escuela La Mensura (8,5 km de carretable, 0,75 horas en campero de servicio público) - Puente sobre la Quebrada La Cascajosa, límite occidental del Parque (5 km de camino, 2 horas a pie o a caballo) - Sector Cedros, sitio de infraestructura para funcionarios y visitantes (3,5 km de sendero informativo e interpretativo, 1,5 horas a pie).
- *Ruta 2:* Acevedo - San Adolfo (26 km de carretera, 1,5 horas en chiva) - Escuela Villa Fátima (10 km de carretable, 1 hora en campero de servicio público) - Límite nororiental del Parque (8 km de camino, 3,5 horas a pie) - Sector Cedros, sitio de infraestructura para funcionarios y visitantes (1,5 km de sendero informativo e interpretativo, 1 hora a pie).

El Parque cuenta con infraestructura que facilita la investigación científica, la educación ambiental y el ecoturismo, así: más de 5 km de senderos informativos e interpretativos, cabaña para habitación de los funcionarios que administran el Parque; taller-laboratorio; aula ambiental; zona de camping con baños y hornillas-comedor; centro de visitantes con alojamiento para 40 personas en camarote y restaurante-cafetería. Cuenta además con teléfono satelital compartel, radioteléfono, energía solar e hidroeléctrica, acueducto y sistema de pozo séptico. En el Parque se puede prestar el servicio de guarda parque voluntario en actividades relacionadas con conservación, educación ambiental, guía de visitantes, monitoreo y mantenimiento de infraestructura.

Entre los sitios de interés turístico del Parque se destacan:

- 2 cuevas de guácharos.
- 2 cuevas de formaciones calcáreas.
- 2 puentes naturales sobre el río Suaza.
- Formación geomorfológica en el río Suaza denominado Lapiaz.
- Senderos informativos e interpretativos.
- Cascadas en las quebradas Cristales, Negra y Mayo.
- Asociaciones vegetales el Robledal y el Pesebre.
- Miradores naturales.
- Quebrada la Cascajosa y Río Suaza.

Para visitar el PNN los turistas deben tener en cuenta los siguientes aspectos:

- Deben llevar impermeable, cachucha, botas pantaneras, chaqueta, ropa liviana de algodón, zapatos suaves, crema protectora solar, linterna, cámara fotográfica y elementos de aseo personal.
- Deben ir vacunados contra la fiebre amarilla, llevar medicinas para primeros auxilios, gripes, fiebres y dolores en general. Tener en cuenta que el hospital más cercano está a 4 horas a pie y 2 horas en carro del centro de visitantes del Parque y que en Palestina, que es el centro urbano más cercano (4 horas a pie y 1 hora en carro), solo hay centro de salud.
- Deben llevar bolsas plásticas para sacar del Parque la basura no biodegradable.
- No deben llevar bebidas alcohólicas, grabadoras, mascotas o animales domésticos, aerosoles y otros productos considerados contaminantes como shampoo y jabones no biodegradables y ninguna clase de armas.
- No es permitido hacer fogatas ni utilizar velas.
- Se aconseja no llevar joyas ni demás objetos de valor.
- No se permite comer ni cocinar dentro de las habitaciones, ni recolectar material vegetal o animal.
- Se debe atender las recomendaciones o sugerencias de los funcionarios para evitar accidentes. La Unidad de Parques no se hace responsable de los mismos.
- No se deben tocar las formaciones calcáreas de las cuevas, ni escribir en los árboles o sobre la infraestructura.

- Si se desea, se puede comer en el restaurante informando con previa anticipación o si se prefiere se puede cocinar en el parque en la cocina-comedor de la zona de camping, llevando los alimentos y utensilios de cocina y comedor correspondientes.
- Solo se permite transitar y acampar en los sitios destinados para tal fin.
- El horario de entrada al Parque es de las 8.00 a las 18.00 horas.
- Se cobran tarifas oficiales por concepto de ingreso al Parque y alojamiento por noche, en camarote, en el centro de visitantes y/o en la zona de camping, llevando carpa.

5.2. Atractivos culturales¹⁰¹

La comunidad Aceveduna está conformada por nativos y colonos provenientes de otras regiones del país, entre ellas: Nariño, Tolima, Caquetá, Cauca, heterogeneidad de caracteres que se refleja en las labores cotidianas y en la riqueza de las tradiciones culturales.

5.3.1. Arqueología¹⁰²

Los atractivos arqueológicos se localizan en la vereda La Tijiñá en donde se localizan unos hermosos petroglifos; sin desconocer que en todo el territorio del municipio se hallan huellas de los primitivos pobladores, huellas que se manifiestan en petroglifos como los señalados, tumbas, restos de cerámica y pequeñas terrazas en donde se ubicaban las habitaciones de los nativos, tales como las que se aprecian en inmediaciones de las veredas de Marticas y Bolívar.

5.3.2. Historia del Parque Nacional Natural Cueva de Los Guacharos¹⁰³

¹⁰¹ Fuente: Esquema de Ordenamiento Territorial de Acevedo

¹⁰² Fuente: Academia de Historia del Huila, Construcción del Contexto del Conocimiento Local, 2006

¹⁰³ Fuente: Ítalo Rodríguez, Jefe del Parque, PNN Cueva de Los Guacharos, 2013

En la época de la Conquista, el valle del Alto Magdalena estaba habitado por varias tribus indígenas importantes, integradas por la Nación Yalcón, la Nación Pijao o Pinao, la Nación Timaná (a la cual pertenecía la cacica Gaitana), la Nación Páez o Cambis y parte de los Andakí.

En 1538 algunos de los indígenas del sur del Huila, luego de ser derrotados por las huestes de Sebastián de Belalcázar, quien había llegado procedente del Perú en busca de El Dorado, presumiblemente buscaron refugio en la Cueva de los Guácharos.

El valle del río Suaza estaba habitado por la tribu de los Suazas en su parte media y por la tribu de los Yacuas, pertenecientes a la Nación Timaná, en su parte alta. Estas tribus, luego de sometidas, fueron llevados en su totalidad a los sitios de adoctrinamiento que había entre el poblado de Timaná (fundado en 1538) y Laboyos, el mismo lugar donde posteriormente se fundó Pitalito en 1819.

En el siglo XVII, la población de la Ceja de los Andaquíes, hoy Pueblo Viejo, vecino de Acevedo (fundado en 1756 con el nombre de Concepción), tuvo gran importancia por ser sitio de acceso al piedemonte caqueteño, llamado entonces "El País de La Canela". Allí se extraía la cera de los Andaquíes, producto descubierto por Hernán Pérez de Quezada y el cual era obtenido de avejas silvestres y canela (*Nectandra cinnamomoides*). Durante la Expedición Botánica, estos ingredientes fueron llevados a Mariquita (Tolima), por orden del sabio Mutis, quien fracasó en el intento de fabricar la cera, ya que no pudo domesticar las abejas. José Acevedo y Gómez, el Tribuno del Pueblo, huyó por ese mismo camino de la persecución emprendida por Pablo Morillo y murió en territorio Andaquí en mayo de 1817. El territorio de los Andaquí se extendía por la cordillera oriental desde Garzón hasta los límites con Cauca y Putumayo y con ese nombre se conocía a los indígenas del sur del Huila y occidente caqueteño.

En la época de los Encomenderos, le fue donada a 6 familias de la tribu Andakí (del quechua gente del monte o de los Andes) un globo de terreno que había pertenecido a los Yacuas y el cual formaba parte del área que hoy ocupa el Parque. Estas familias no aceptaron el obsequio y finalmente se instalaron en vecindades de la misión de San Francisco Javier de la Ceja, cerca de Concepción (nombre cambiado en 1935 por Acevedo).

El Guácharo había sido descubierto en 1799 por el naturalista Alexander Von Humboldt, en la cueva del Valle de Caripe, estado Monagas, Venezuela, hoy Parque Natural Nacional, y le dio el nombre universal de *Steatornis caripensis* (ave aceite de Caripe). Es de talla moderada (60 cm de longitud, 28 cm de altura y unos 100 cm de envergadura), de plumaje pardo rojizo con tonos bronce y cobre, manchas blancas la hembra y de un color gris metálico el macho. La cabeza es ancha y deprimida, con un pico ganchudo, grandes orificios nasales y unos bigotes muy peculiares. La hembra es más delgada y mide unos 7 cm menos que el macho, y los polluelos, casi unas bolas de aceite, entre los 85 y 100 días dejan de recibir alimento, a fin de hacerse más livianos para aprender a volar. Es la única ave nocturna frugívora que existe, el alimento lo buscan en grupos de 2 a 10 individuos y su principal fuente son los frutos de palmeras y laureaceas, y algunos insectos que atrapa al vuelo sin detenerse. El guácharo se orienta por un sistema de radar natural denominado ecolocalización, el cual consiste en la emisión de longitudes de onda (chillidos), las cuales al chocar contra obstáculos (árboles, rocas) son devueltas y percibidas por el mismo, casi con la misma perfección con la que la perciben los quirópteros (murciélagos). Su alimento preferido es el fruto de palmeras, como *Jessenia polycarpa* y *Euterpe* sp., motivo por el cual, cuando está en las cuevas del Parque (Grande y Chiquita o Del Cuadro), se desplaza hasta el piedemonte caqueteño y la Bota Caucana, donde abundan estas palmeras. En las selvas densas, debido a la poca luz que penetra bajo el dosel, los guácharos pueden permanecer posados en el ramaje sombreado. En la zona andina, como el caso del Parque, el guácharo se congrega en grandes cantidades dentro de cavernas, solamente durante el período de reproducción (Noviembre – Junio). Las hembras tienen un tiempo de postura de 2 a 5 días entre el primero y segundo huevo, la incubación dura de 32 a 35 días y es realizada por hembra y macho al tiempo o por uno solo, mientras el otro sale en busca de alimento. Su nombre tiene estrecha relación con el efecto de gritar o chillar (del quechua huach). En Colombia se conoce también como Cacao, Guapaco, Carabán, Pichón y Chillador; en Ecuador como Tayo; en Trinidad como Diabolines y en otros países como Pájaro Aceitero y Oil Bird. El guácharo es un ave mítica para algunas tribus indígenas americanas y en ese sentido ha desempeñado un importante papel dentro de sus concepciones mágico- religiosas.

Después de la guerra de la Independencia, se iniciaron una serie de desplazamientos hacia el sur del Huila de indígenas procedentes de resguardos del sur del Cauca y norte de Nariño. Estos desplazamientos se incrementaron entre 1860 y 1880, cuando el auge de la explotación de la quina (*Cinchona pubescens*) en la parte alta del río Suaza. Al mismo tiempo con la explotación de la quina, se explotaba el caucho al otro lado de la cordillera, a orillas del río Fragua. La explotación de la quina fue monopolio de la compañía "La Lorenzana", propiedad de Lorenzo Cuellar, vecino de Pitalito.

La quina y el caucho se sacaban a Pitalito, por el camino que había entre este poblado y el río Fragua en el Caquetá. El transporte, por lo fangoso y pendiente del terreno, se hacía a lomo de bueyes, los cuales pastaban en 40 has de pasto micay que había a orillas del río Fragua y en un pastizal del predio "La Hacienda", a orillas del río Suaza, entre la quebrada Cascajosa y las cuevas. La quina era secada arriba de la Cueva de los Guácharos, en el sitio conocido como "las Palmas", allí donde había gran cantidad de palmas resinas, las cuales se utilizaban como combustible para el secado..

El camino se calculaba por la duración de la mambeada (masticación de hojas de coca con cal). En la Cascajosa iniciaban la mambeada los arrieros y trabajadores que iban para el Caquetá, la reforzaban en el Alto del Barro (mejora del señor Leonidas Benavides) para continuar el camino, el cual bajaba a la Argelia, subía a Peñas Blancas, donde nace el río Seco, remontaba la cordillera y bajaba hasta las plantaciones de caucho que había a orillas del río Fragua, en el piedemonte caqueteño (información directa del señor Ernesto Díaz).

En 1876, un obrero que trabajaba en la explotación y secado de la quina, de nombre Pedro Evaristo Chaux, descubrió casualmente la Cueva de los Guácharos, un día de descanso, cuando se hallaba de cacería y su presa, una lapa, se escondió en ese laberinto. En 1880, otro obrero, Pedro Joaquín Galindo, atraído por la curiosidad, entró a la Cueva y cazó un guácharo, el cual llevó a Pitalito y exhibió allí como gran trofeo.

En 1899, el recluta Eleuterio Figueroa, quien desertó de las tropas del gobierno con el fin de no combatir más en la guerra de los Mil Días y poder continuar su vida en paz, se convirtió en el primer colono del área,

al adueñarse con su familia durante tres años de la Cueva de los Guácharos. El terreno de las cuevas fue adquirido a la nación en 1860 por el señor Lorenzo Cuellar, cuyos herederos lo vendieron en 1940 al señor Juvenal López, el cual a su vez, ese mismo año, lo vendió a los señores Ernesto Díaz y Juan Casas.

En 1919 se promulgó la disposición más antigua sobre la conservación y protección de la fauna y flora Nacional, a través de la ley 119, reglamentada posteriormente mediante decreto 272 de 1920 y las leyes 74 de 1926 y 200 de 1936.

El territorio que hoy es Palestina se empezó a poblar en 1921 cuando el señor Santiago Torres y su señora Lucrecia Falla trajeron desde San Agustín-Huila 100 indígenas, que habían llegado del Cauca, a realizar trabajos relacionados con la apertura de fincas, agricultura, ganadería, explotación maderera, construcción de caminos, cercas, casas, establos, corrales y porquerizas, por el sistema de Mingas.

Palestina se fundó oficialmente en 1937, a mitad del camino entre Pitalito y la Cueva de los Guácharos, con el nombre de Agua Azul, el cual un año después fue cambiado por el de Palestina, en concordancia con el nombre bíblico de las veredas aledañas. En 1940 Palestina se erigió corregimiento y en 1983 municipio, segregado de Pitalito.

En 1933 se fundó la Academia de Ciencias Exactas Físicas y Naturales y en 1938 se creó el Instituto de Ciencias Naturales de la Universidad Nacional, institución creada en 1867. Estas instituciones tendrían que ver posteriormente con la creación de las áreas protegidas del país.

En 1937, en el camino de Pitalito a la Cueva de los Guácharos, se fundó el caserío Agua Azul, nombre cambiado un año después por el de Palestina, en concordancia con el nombre bíblico de las veredas aledañas. En 1940, Palestina fue erigido corregimiento y en 1983 municipio, segregado de Pitalito.

A comienzos de la década del 40 del siglo XXI, Durante la Misión de la Quina, una comisión de europeos en busca de esta planta por el sur del Huila, llegó hasta el sector de las cuevas formadas por el río Suaza y encontró allí, recientemente instalados, a los primeros colonos del área. Atraídos por la carne del guácharo y la manteca de los pichones de esta

especie, el señor Ernesto Días y su papá, procedentes de Santa Isabel, Tolima, fueron, en 1939, los primeros en llegar, posteriormente lo hicieron Juan de la Cruz Meza, oriundo de Cundinamarca, Baltazar Coy, Juan Casas y la familia Arias, de Boyacá . Estos mas otros colonos de presencia temporal, fueron quienes iniciaron la apertura de fincas a orillas del río Suaza y la quebrada Cascajosa, sembrando pastos para ganadería y cultivos de fríjol cache, chachafruto, cidra, yota, bore, caña y hortalizas, al tiempo que explotaban las finas maderas del bosque y cazaban la fauna para subsistencia y mascotas.

En 1948, con la creación de la Reserva Biológica la Macarena, se inició el proceso de conservación in situ en Colombia. En el mundo se había iniciado en 1864 con la creación del Parque Nacional Yellowstone en los E. U. y en Suramérica en 1918, con la creación del primer Parque Natural Nacional de Chile.

La madera (cedro y comino) del área que hoy ocupa el Parque se empezó a explotar comercialmente para el mercado local de Palestina hacia 1950 y para el mercado regional y nacional hacia 1960, después de que en 1958 llegó la carretera a Palestina.

En 1959, ocurrió un hecho de suma importancia para la conservación de la naturaleza in situ en Colombia, con la expedición por el Congreso de la República de la Ley Segunda, mediante la cual, se creó, entre otras, la Reserva Forestal de la Amazonía, ubicada sobre la cordillera oriental, a partir de la cota de los 1000 msnm, desde el río Fragua por el flanco oriental y desde el municipio de Pitalito por el costado occidental. Esta Ley, igualmente, estableció que se debían declarar como Parques Naturales Nacionales todas las regiones nivales del país y sus zonas circundantes, y que el Instituto Geográfico Agustín Codazzi (IGAC), a solicitud del Ministerio de Agricultura, debería delimitarlas y hacer los mapas correspondientes.

En 1960, el Ministerio de Agricultura, mediante Resolución No 1119 del 3 de septiembre, estableció de forma indefinida una veda de la caza de guácharos y dispuso también que las personas que desearan ingresar a las cuevas deberían hacerlo en compañía de un guía capacitado para el efecto.

El 9 de noviembre de este mismo año, mediante Decreto No 2631, sobre el costado occidental de la cordillera oriental, al suroriente del departamento del Huila, en jurisdicción del municipio de Acevedo, se creó con el nombre de Cueva de los Guácharos", sobre una extensión de 700 ha, 600 de ellas donadas al Estado por la familia de don Ernesto Díaz, el primer Parque Nacional Natural de Colombia, con el objetivo principal de proteger la Cueva Grande de los Guácharos, para posibilitar la anidación y reproducción de esta especie.

Las otras cuevas formadas por el río Suaza son: la Cueva del Indio, la Cueva del Hoyo y la Cueva del Cuadro o Chiquita.

La Cueva de los Guácharos consta de en un gran salón central y numerosos ramales, túneles, salones y pasajes. El salón central tiene aproximadamente de 30 a 40 metros de altura, 75 metros de ancho y 360 metros de largo, aproximadamente, angostándose hasta los 30 metros y descendiendo lentamente a 12 metros de altura a la salida del río. La Cueva, es atravesada por el río Suaza, el cual desciende raudo bajo el Puente Arco, y sus paredes están colmadas de nidos a donde llegan a reproducirse anualmente, entre noviembre y junio, unos 3500 guácharos, de los cuales el 95% anida en el túnel central. Es preciso anotar que nunca la Cueva está sin ningún Guácharo, incluso en la época de reproducción. En los sitios de la cueva donde no anidan guácharos viven grandes cantidades de murciélagos. En 1945, el doctor Ernesto Bein hizo el primer mapa esquemático de la Cueva y en 1953, luego de una visita, el Sacerdote Jesuita Jesús Ramírez lo complementó con aspectos geológicos y descripciones detalladas. Está localizada a 1945 msnm, a 810 metros al sur de las instalaciones del Parque, donde termina el sendero "Las Cuevas".

La Cueva del Indio, debe su nombre al indio Raymundo Calvache, quien la descubrió; es la más grande y espectacular del complejo por su origen, configuración, fauna, fósiles y las formaciones calcáreas que en ella se encuentran (estalactitas, estalagmitas y estalagnatas o columnas). Su entrada y salida son muy reducidas, el túnel central mide unos 700 metros de longitud, posee numerosos ramales secundarios como el túnel de La Columna, que cuenta con una estalagmita de gran tamaño, fósiles de

moluscos bivalvos (grupo al que pertenecen especies como las almejas y mejillones, se caracterizan por tener el cuerpo aplanado y dos conchas unidas en el dorso que le cubren el cuerpo) y gran cantidad de murciélagos frugívoros en cuyos excrementos se forman y crecen gran cantidad de larvas de insectos; el túnel de Las Pizarras, donde abundan arácnidos como la araña Pocock (de patas largas, cuerpo franjeado y carga sus huevos); el túnel de La Boruga, refugio de borugas (mamífero de exquisita carne, también conocido como lapa o tinaja) y rico en fósiles bivalvos; y el túnel de La Ventana, que es un estrecho agujero por el cual se observa el río Suaza. Está situada a 1930 msnm, a 165 metros al sur de las instalaciones del Parque, en el sendero "Las Cuevas". En 1983, un estudiante de geología de la Universidad Nacional elaboró un plano cartesiano de la Cueva.

La Cueva del Hoyo, tal como su nombre, es rica en fósiles bivalvos y formaciones calcáreas de estalactitas y estalagmitas. Su acceso está restringido al público por lo difícil y peligroso. Está ubicada a 1900 msnm y a 800 metros al norte de las instalaciones del Parque, en el sendero de acceso por Acevedo.

La Cueva del Cuadro o Chiquita, llamada así por su forma y tamaño, es una mole de roca cuadrangular atravesada por el río Suaza, tiene varios túneles paralelos, en cuyas cornisas y balcones construyen sus nidos los guácharos. Está localizada a 1850 m.s.n.m. y a 1600 metros al norte de las instalaciones del Parque, a orillas del sendero a la cascada Cristales.

Inicialmente el Parque fue administrado por el Ministerio de Agricultura y desde 1961 hasta 1964 por el INCORA, creado en 1961. Entre 1964 y 1970 esta función le fue delegada a la Corporación del Valle del Magdalena y los Valles del Sinú y del San Jorge-CVM. Durante este tiempo, el único funcionario del Parque fue un celador nocturno, Luis, hijo de don Juan Casas, el cual repartía su jornada laboral entre el control y vigilancia de la Cueva de los Guácharos y el control y vigilancia de la Cueva del Cuadro o Cueva Chiquita.

En 1971, la administración y manejo del parque la asumió el Instituto Nacional de los Recursos Naturales Renovables del Ambiente-INDERENA, Institución creada en 1968. Al Parque, inicialmente se le asignó una planta

de personal compuesta por 8 funcionarios y 6 contratistas, la más grande en su historia, los cuales dependían directamente de Bogotá. Luego se nombró al Ingeniero Forestal Alfredo Del Castillo como Director del Parque, el cual coordinó las gestiones para la compra de los predios Las Brisas y La Ilusión, ubicados el primero cerca de la Cueva del Hoyo y el segundo cerca ala Cueva del Indio. Las casas de estos predios, luego de adquiridos por el INDERENA y con algunas adecuaciones, se convirtieron en cabañas de control y vigilancia del Parque.

En 1972, se inició formalmente la investigación científica en el área Núcleo del Parque, cuando una expedición a cargo del Biólogo Antonio Cleef, realizó un perfil Botánico entre el sector de las Cuevas y Cerro Punta; el biólogo Jorge Hernández Camacho y el ingeniero forestal Pedro Ignacio Rodríguez recopilaron, entre noviembre de ese año y junio de 1973 datos sobre el guácharo, el gallito de roca (*Rupícola peruviana aequatorialis*) y otras especies faunísticas asociadas a la Cueva, las cuales posteriormente analizaron, procesaron y clasificaron los doctores Román Jorge Kyshakevch y Allegheny GeoQuest. Este mismo año, se recolectaron algunos frutos de roble muy particulares por su forma y tamaño, que seis años más tarde, resultaron pertenecer a una nueva especie para el mundo, aunque en principio fueron desechados porque se pensó que correspondían a frutos abortados de roble blanco (*Quercus humboldtii*) y no a un tipo de roble distinto al conocido hasta el momento.

En 1974, mediante Decreto No 2811, el Gobierno Nacional expidió el Código de los Recursos Naturales Renovables y de Protección del Medio Ambiente.

En 1975 el doctor Thomas Vander Hammen, realizó una excavación arqueológica a la entrada de la Cueva de los Guácharos. En esta excavación se encontró un cadáver y restos cerámicos, correspondientes a vasijas de tipo globular y semiglobular.

En 1975, por Resolución Ejecutiva No 397 del 17 de diciembre, se aprobó el Acuerdo No 30 de la Junta Directiva del INDERENA, por medio del cual se ampliaba la superficie del parque a 9000 Ha, las cuales quedaron delimitadas por la cresta de la Cordillera Oriental al Oriente y al Sur, por el caño Agachado y la quebrada La Fraguosa al sur y al occidente, por la

quebrada La Cascajosa, al occidente y al norte, y por el río Suaza, la quebrada Chanchiras y la quebrada Negra, al norte y nororiente.

El Parque está ubicado en jurisdicción de los municipios de Acevedo, departamento del Huila (70%) y San José del Fragua, departamento del Caquetá (30%). Allí nacen los ríos Suaza, tributario del Magdalena y Fragua, afluente del Caquetá. Su área está compuesta por rocas intrusivas del triásico Jurásico, al oeste, por rocas del Cretácico Medio que datan de más de 100 millones de años y corresponden a sedimentos de fondos marinos, en el sector de las cuevas, y por rocas volcánicas intrusivas y extrusivas de edad Juratriásica, al nororiente. Se presume que durante la fase fría del Pleistoceno el Parque, por encima de los 2700 msnm, estuvo cubierto de hielo. El Parque va de los 1630 msnm, en la confluencia de la quebrada La Cascajosa y el río Suaza, a los 2840 msnm, en Cerro Punta. Presenta un clima entre templado y muy frío, con temperatura media anual de 16°C, precipitación de 3100 mm anuales, humedad relativa del 87%, mes más seco febrero con 167 mm de lluvia, mes más lluvioso mayo con 405 milímetros, época menos lluviosa, diciembre a marzo, temporada seca, enero y febrero y promedio anual de brillo solar, 1200 horas. Cuenta con 3 zonas de vida, según Holdridge: bosque muy húmedo premontano (bmh-PM), bosque muy húmedo montano bajo (bmh-MB) y bosque pluvial montano (bp-M). En estos bosques se encuentran, entre otros, robles, cedros, laureles, cobres, pino romerón, pino hayuelo y encenillos, habitan más de 300 especies de aves (guácharo, gallito de roca, pato de los torrentes), viven más de 60 especies de mamíferos (oso de anteojos, danta de páramo, venado conejo, 5 especies de primates no humanos) y se encuentran por lo menos 50 especies de mariposas (entre ellas la famosa 88). Entre la fauna se destacan algunas especies endémicas y en vía de extinción como la gallineta de monte (*Tinamus osgoodi hershkovitzi*), en su género la más grande de Colombia, la araña Pocock, la comadreja más primitiva que existe (*Mustela filipei*) y la rana marsupial (*Gastrotheca andaquiensis*). El Parque está rodeado en su totalidad por otras Áreas Protegidas: por el sur por el Parque Nacional Natural Alto Fragua Indi-wassi, por el occidente con el Parque Nacional Natural Serranía de los Churunbelos Auka-wassi, por el oriente con el Parque Municipal Natural Andaquí y por el norte con el Parque Regional

Natural Corredor Biológico Guácharos-Puracé. Los centros urbanos más cercanos es su orden son: Palestina (a 13.5 km), San Adolfo (a 17.5 km), Pitalito (a 32.5 km) y Acevedo (a 43.5 km), todos en el departamento del Huila.

Entre 1976 y 1978, siendo jefe del Parque el ingeniero forestal Jesús Díaz, se instaló una cabaña de control y vigilancia en la falda del sitio conocido como Filo Churuco, margen izquierda del camino de acceso al Parque por Palestina, la cual fue denominada Bella Vista; y luego, entre 1978 y 1980, bajo la administración del ingeniero forestal Jesús Eugenio Henao Sarmiento, se reconstruyó la cabaña Las Brisas, ubicada sobre el camino de acceso al Parque por Acevedo, y se remodeló la cabaña La Ilusión, ubicada en la intersección de los dos caminos, con lo cual el Parque quedó con tres sectores de control y vigilancia.

En 1977, mediante Decreto No 622 del 16 de marzo, se reglamentó el régimen del Sistema de Parques Nacionales Naturales de Colombia.

En enero de 1979, en área del Parque, en el sitio conocido como El Robledal, a 1800 msnm y a 1 km de la quebrada la Cascajosa, sobre la margen izquierda del sendero de acceso al Parque por la vía de Palestina, el jefe del Parque de entonces, ingeniero forestal Jesús Eugenio Henao Sarmiento, en desarrollo del estudio fenológico del roble blanco, observó que las hojas del roble al que le tomaba los datos diferían en algunos aspectos de las hojas de los demás robles del estudio, lo cual al tiempo que lo sorprendió, lo motivó a coleccionar y enviar una muestra de hojas y frutos de este árbol al Instituto de Ciencias Naturales de la Universidad Nacional de Colombia, para su estudio y clasificación. Allí certificaron inicialmente que la muestra correspondía a roble blanco (*Quercus humboldtii*), pero ante la insistencia sistemática del Ingeniero Henao, apoyado por el naturalista Jorge Hernández Camacho del INDERENA y el Director General de Parques, ingeniero forestal Heliodoro Sánchez Páez, de que la muestra enviada correspondía a otra especie de roble, y después de muchas discusiones y dudas, debido a que su familiar más cercano estaba en Indonesia y el sur de China, con el apoyo y asesoría de personal científico de una universidad americana, se pudo establecer que efectivamente la muestra recolectada en el Parque pertenecía a una

nueva especie de roble, la cual denominaron inicialmente con el nombre científico de *Trigonobalanus excelsa*, y el cual fue cambiado en 1989 por el de *Colombobalanus excelsa*, en honor a Colombia. El término *excelsa* hace referencia al tamaño que alcanzan los árboles. Esta especie hasta entonces solo era conocida por dos especies paleo-tropicales vivientes de Indonesia, Malasia y Tailandia; de ella se conocen 3 géneros, en Indonesia, sur de China y Colombia. En Colombia se encuentra en Amalfi, departamento de Antioquia, en el Parque Nacional los Farallones de Cali, departamento del Valle del Cauca, en el Parque Nacional Cueva de los Guácharos y su zona de influencia, departamento del Huila y en la zona aledaña al Santuario de Fauna y Flora Guanentá-Río Fonce, departamento de Santander. El *Colombobalanus excelsa* es conocido localmente como roble negro o roble morado, puede alcanzar alturas de 40 metros o más y llegar hasta los 2 metros de diámetro en su base, su tronco es recto y esbelto, con pocas ramas pero de gran tamaño y de madera muy dura. Sus hojas son de color verde-oscuro cuando están maduras y verdes muy claras cuando son jóvenes, lo cual genera un bonito contraste; se diferencian de las hojas del Roble Blanco por que en el borde superior tienen la apariencia de una sierra, son más anchas y tienen menor rigidez. Los frutos son pequeños, en forma de pirámide, de 1 cm de altura aproximadamente y por lo general, están dispuestos en grupos de tres semillas, que van tomando un color carmelita al madurar. Habita en grupos de numerosos individuos, donde este domina en altura y cantidad, formando grandes masas boscosas conocidas como robledales, los cuales sirven de refugio a osos andinos, dantas, monos y ardillas, y de descanso y alimento a cientos de especies de aves, entre ellas algunas provenientes de Estados Unidos y Canadá. Se distribuye entre los 1400 y 2000 metros de altura sobre el nivel del mar. Se distinguen por la gran cantidad de hojarasca acumulada en el suelo y por ser relativamente escasos en plantas inferiores y otros tipos de árboles. Casi siempre está acompañado por especies como algodoncillo, maíz tostado, fresno, canelón, lacre, laureles, guamo y varios tipos de palmas. Por su resistencia, en la zona de influencia del Parque, es empleado en construcción de casas, puentes, corrales, viveros, invernaderos y como tutor en cultivos de granadilla, mora y pitahaya. En el Parque, forma asociaciones en el bosque húmedo nublado sub andino con la única especie de roble conocida en Colombia hasta entonces, el roble blanco (*Quercus humboldtii*), descubierto en 1790 por Alexander Von Humboldt.

En 1979, igualmente, la UNESCO declaró el Parque Reserva de la Biosfera, junto con el Parque Nacional Nevado del Huila, el Parque Nacional Puracé, el Parque Nacional Sierra Nevada de Santa Marta y el Parque Nacional Tuparro.

En 1980, en el sitio conocido como El Pedrero, sobre el camino de acceso al Parque por la vía de Palestina, el jefe del Parque de entonces, Jesús Eugenio Henao, sufrió un atentado y fue herido de un tiro de escopeta en la espalda, lo cual motivó su traslado al Parque Nacional Natural Tayrona y en su remplazo llegó el también ingeniero forestal Jorge Mayorga.

En noviembre de 1984, la Nación a través del INDERENA, adquirió las mejoras a las 13 últimas familias que quedaban asentadas en el Parque, con lo cual este quedó exento de colonos y propietarios. Estos asentamientos se habían iniciado 44 años antes atrás.

El roble se empezó a explotar comercialmente hacia 1984, para construir cabos de herramientas en una fábrica que para el efecto se instaló en Pitalito.

En 1985 asumió la jefatura del Parque el ingeniero forestal Libardo Rodríguez, quien durante su gestión afrontó serios problemas de orden público, razón por la cual en 1988 fue trasladado al Parque Nacional Chingaza y en su reemplazo llegó el también ingeniero forestal Edgar Segura.

En septiembre de 1988, al acentuarse los problemas de orden público, los funcionarios que controlaban y vigilaban el Parque fueron trasladados al Parque Nevado del Huila y a la sede de la Regional del INDERENA en Neiva. Esto fue aprovechado por campesinos aledaños al Parque para ocupar el área nuevamente; talar, aserrar y comercializar las finas maderas del bosque, especialmente cobre (*Dugandiodendron colombianum*) y cedro; cazar especies faunísticas de valor alimenticio (lapa, ñeque, venado, danta, pava negra, pava gigante, guácharo, torcaza), de valor comercial para mascotas (toche, arrendajo, loro, gallito de roca, oso); y para establecer cultivos de pan coger, pastos y cultivos ilícitos. Finalmente esta problemática fue superada, con el concurso de la alcaldía y personería Acevedo, la alcaldía de Palestina, la gobernación del

Huila (donó la microcentral hidroeléctrica y otros elementos para el Parque), el INDERENA Regional y Nacional, el Plan Nacional de Rehabilitación-PNR y algunas ONG locales. En agosto de 1992, luego de que las personas que habían invadido el Parque aceptaron salir de él a cambio de recibir apoyo para la implementación en sus fincas de proyectos productivos alternativos, el Parque volvió a contar nuevamente con funcionarios para su protección y demás actividades de manejo, con el regreso de algunos de algunos de los funcionarios que habían sido trasladados 4 años atrás.

A comienzos de la década de 1990, se inició el proceso de ordenamiento ambiental del territorio de la zona de influencia del Parque, cuando la alcaldía de Palestina, emprendió el proceso de manejo de las micro cuencas abastecedoras de acueductos veredales, a través de la UMATA, con el apoyo financiero de la comunidad local y el departamento del Huila, proceso que en su momento le valió el reconocimiento nacional de municipio piloto.

En agosto de 1994, accidentalmente se incendió la cabaña Las Brisas, la cual hacía las veces de centro administrativo y centro de visitantes del Parque. En esta conflagración, aparte de muebles y equipos, se perdió valioso material bibliográfico de los estudios e investigaciones científicas que habían sido realizados en el área. Este mismo año llegó la carretera al Alto La Mensura, vía de acceso al Parque por Pitalito.

En mayo de 1995, con la liquidación del INDERENA, el Ministerio del Medio Ambiente, creado mediante la Ley 99 de 1993, asumió la administración y manejo del Parque a través de la Unidad Administrativa Especial del Sistema de Parques Nacionales Naturales-UAESPNN, creada mediante Decreto No 2915 del 31 de diciembre de 1994. Al Parque llega el ingeniero agrícola Ítalo Rodríguez A. en remplazo del ingeniero forestal Edgar Segura, trasladado al Parque Natural Nacional Sumapaz.

Entre 1995 y 1998, en virtud del avanzado deterioro de la infraestructura existente, se construyeron sendas cabañas de información y control en los sectores Cascajosa y Cedros, se construye el centro de visitantes Andaquí, con capacidad para 38 personas en 4 alcobas con baño, el cual incluye restaurante y aula ambiental; se adecuó una zona de camping pequeña,

con 2 baños y cocina-comedor, se reconstruyó el puente peatonal sobre el río Suaza y se empalancaron y señalizaron 4.5 Km. de senderos.

En 1998, se elaboró para un periodo de 5 años el primer Plan de manejo del Parque, y se iniciaron los estudios bibliográficos, cartográficos y de reconocimiento directo de la parte alta del río Guarapas, departamento del Huila, la parte occidental del piedemonte caqueteño, parte de la Bota Caucana y el conjunto de la Serranía de los Churumbelos, con el propósito de diseñar una propuesta de ampliación del área del Parque, para incluir consociaciones de palma milpés, principal alimento del guácharo, y proteger zonas periféricas en estado prístino y ricas en biodiversidad, recursos hídricos y valores culturales.

En enero de 1999, el Parque empezó a generar recursos económicos por concepto de ingreso a su área y hospedaje de visitantes en sus instalaciones. Este año la visitación fue de 750 personas, la cual había sido hasta entonces, por año durante los últimos 5, de unos 1000 visitantes. El pico más alto se dio en 1980, con unos 5000 visitantes, el 60% de ellos extranjeros y quienes previamente habían visitado el Parque Arqueológico de San Agustín.

En 1999, se reanudó el proceso de ordenamiento ambiental del territorio de la zona de influencia del Parque, iniciado 7 años atrás. Este año se suscribió el Convenio Intercorporativo del Macizo Colombiano por 6 CAR (Corporación del Alto Magdalena-CAM, Corporación Autónoma Regional del Cauca-CRC, Corporación Autónoma Regional del Valle-CVC, CORTOLIMA, CORPONARIÑO y CORPOAMAZONIA) y la UAESPNN, con el fin de aunar esfuerzos para la recuperación y conservación de los ecosistemas presentes en el Macizo Colombiano, del cual el Parque forma parte.

En Mayo de 2000, como consecuencia del fuerte invierno en el área se presentaron 2 derrumbes sobre el río Suaza, uno en el trayecto comprendido entre la Cueva de los Guácharos y la Cueva del Indio y el otro entre la cueva del Cuadro y la confluencia con la quebrada la Cascajosa. El primer derrumbe ocasionó el represamiento del río, luego de lo cual este cambió de curso y se volvió subterráneo durante un tiempo. El segundo derrumbe represó parcialmente el río y al romperse el dique, el aumento del caudal llevó a que la población de Acevedo, ubicada a unos

43.5 kilómetros del Parque, sufriera la inundación de los barrios ubicados en la parte baja.

También en el 2000, luego del derrumbe y represamiento del río Suaza, este desapareció de un momento a otro antes de su entrada a la Cueva de los Guácharos, volviendo a aparecer unos 200 metros más abajo, después de la Cueva del Indio. Tal vez se filtró por debajo o por algún ramal o ramales de las cuevas, con lo cual se afectaron durante unos 40 días los guácharos y el lapiaz, que perdió parte de su encanto al quedar sin agua.

En el 2000 se implementó el Proyecto SAS-PLANTE en la zona de influencia del Parque, relacionado con el micro ordenamiento ambiental de 8 predios de las veredas Villa Fátima, municipio de Acevedo y Mensura y Tabor, municipio de Palestina.

El 25 de febrero de 2002, sobre el mismo polígono del piedemonte caqueteño que se había propuesto en 1998 para la ampliación del Parque Nacional Natural Cueva de los Guácharos, la Unidad de Parques Nacionales creó el Parque Nacional Alto Fragua Indi-Wasi. En junio, por insuficiencia de personal y ante la necesidad de incidir más contundentemente en el avance del proceso ordenamiento ambiental del territorio de la zona de influencia del Parque, se levantó el sector la Cascajosa, se abre el sector Palestina y, desde entonces, toda la infraestructura para visitantes y funcionarios del Parque se concentra en el sector Cedros del Parque.

Entre el año 2002 y 2007, se dio gran impulso el proceso de ordenamiento ambiental del Macizo Colombiano y en particular del territorio de la zona de influencia del Parque, con la articulación de los Proyectos de cooperación internacional Biomacizo, Promacizo, Ecoandino y Corredor Biológico entre el Parque Cueva de los Guácharos y el Parque Puracé. Estos Proyectos tienen como objetivo común recuperar, restaurar y conservar la biodiversidad y los servicios ambientales asociados a los biomas de bosque andino, bosque alto andino y páramo.

Los resultados finales de la articulación de estos Proyectos para la zona de influencia del Parque fueron los siguientes: 1. Implementación de sistemas

productivos sostenibles en 50 predios. 2. 50 campesinos capacitados en planificación predial y uso sostenible de la biodiversidad. 3. 11 Acuerdos de Conservación suscritos con la comunidad de las 11 veredas de la zona de influencia del Parque. 4. Creación por el concejo municipal de Palestina del Parque Municipal Natural Río Guarapas (julio de 2005) y establecimiento por acuerdo del mismo concejo del Sistema Local de Áreas Protegidas-SILAP. 5. Establecimiento por el concejo municipal de Acevedo del SILAP de ese municipio y creación del PNM la Correntosa. 6. Creación por la Corporación del Alto Magdalena (CAM) del Parque Natural Regional Corredor Biológico Guácharos-Puracé (noviembre de 2007). 7. Elaboración participativa del segundo Plan de manejo del Parque para el período 2006-20011, el cual tenía como objetivos generales solucionar problemas relacionados con insuficiente información y conocimiento científico del Área, presión antrópica sobre algunos valores objeto de conservación en el sector norte del Parque y la zona de influencia, e insuficiente capacidad instalada. 8. Creación por la Unidad de Parques del Parque Natural Nacional Serranía de los Churumbelos Auka Wassi (julio de 2007). 9. Creación en el año 2008, por parte del concejo municipal de Belén de los Andaquíes, departamento del Caquetá, del Parque Municipal Natural Andaquí; 10. Adecuación, remodelación y complementación de la infraestructura para funcionarios y uso público del Parque, quedando esta compuesta por: centro de visitantes para 50 personas, aula ambiental para 50 personas, restaurante para 50 personas, Zona de camping para 10 carpas con baños y cocina-comedor, laboratorio de biología, taller, cabaña para funcionarios y 25 km de senderos.

En el año 2008, ante el aumento de la tala de roble negro (*Colombobalanus excelsa*) en la zona de influencia del Parque, para ser utilizado como tutor en cultivos de granadilla, la Corporación autónoma Regional del Alto Magdalena-CAM se apoyó en el ejército y policía para el decomiso de la madera de roble negro, lo cual ocasionó problemas de protestas y levantamiento de la comunidad de las veredas implicadas, en el municipio de Palestina. Esta problemática fue expuesta por el alcalde del municipio, en junio durante un consejo de seguridad en Neiva, al presidente de la república, quien dio la orden de abordar el problema desde los más altos niveles del Estado. Fue así como después de cuatro reuniones de socialización, discusión y análisis de la problemática, realizadas en Palestina(2), Bogotá(1) y Pitalito(1), entre julio y

septiembre, la CAM, Ministerio de Ambiente Vivienda y Desarrollo Territorial-MAVDT, Procuraduría Agraria y Ambiental del Huila, Secretaría de Agricultura y Fomento del Huila, Alcaldía de Palestina, la comunidad involucrada en el problema y el Parque, se llegó a una solución concertada, con acciones de corto, mediano y largo plazo, a fin de minimizar la presión sobre esta y otras valiosas especies maderables de la zona, frenar la vertiginosa ampliación de la frontera agrícola y apoyar e incentivar a quienes conserven y usen sosteniblemente la biodiversidad.

En este mismo año, se incrementó la planta de personal del Parque en un Profesional Universitario y un Técnico Administrativo, y se realizó el encuentro nacional de observadores de aves (noviembre), con la participación de funcionarios de la mayoría de los Parques Naturales Nacionales del País y de otros actores sociales.

En el 2009, se abrió el tercer sector de manejo del Parque, el cual está ubicado en el corregimiento de San Adolfo, municipio de Acevedo. Los otros dos sectores son los de Palestina (abierto en 2002) y Cedros (en el Parque, antes llamado la Ilusión). Se inició el proceso de formulación y gestión del Proyecto de cooperación internacional Mosaicos del Macizo Colombiano, al cual pertenece el Parque; se diseñó la estrategia de investigación científica y se diseñó y empezó a implementar la estrategia de monitoreo. La estrategia de investigación fue socializada con las universidades Amazonía, de Florencia; Sur colombiana-USCO, Corporación Universitaria del Huila-CORHUILA y Universidad Nacional Abierta y a Distancia-UNAD, de Neiva; Tolima, de Ibagué; Cauca de Popayán y se inició el desarrollo del Proyecto de investigación sobre "Mono Lanudo de Alta Montaña", por parte de estudiantes y docentes de la universidad de los Andes, Bogotá.

En el año 2010, se terminaron de ejecutar los siguientes proyectos de investigación en el Parque: "Mono Lanudo de Alta Montaña", "Estructura poblacional y distribución de Magnolia colombiana", "Cuantificación del volumen de la especie Colombobalanus excelsa". Además se terminó la apertura del sendero Cedros-Picos de La Fragua; se amplió la oferta de atractivos ecoturísticos del Parque, con la apertura del sendero entre el sector Cedros y las cascadas de la quebrada La Lindosa; y se continuó el

proceso de ordenamiento ambiental de la zona de influencia del Parque, a través de la implementación de los siguientes Proyectos: Paisajes, de USAID y Acciones de Conservación en el Macizo, del Fondo Nacional de Regalías. Por reestructuración de las Territoriales de la Unidad de Parques Nacionales, el Parque es adscrito a la nueva Territorial Andes Occidentales. Y en noviembre, con varias acciones y eventos se celebraron los 50 años de creación del Parque.

En el 2011 se amplió y adecuó la planta de personal del Parque, quedando está conformada por el jefe del Parque, 2 profesionales, 1 técnico administrativo y 3 operarios; se construyó en el sector Cedros la cabaña de investigadores; se efectuó un evento institucional para socializar la infraestructura ecoturística del Parque; se realizó un registro fotográfico del área y su entorno; se elaboró el Plan de Ordenamiento eco turístico y se actualizó el Plan de Manejo.

En el 2012, se replanteó el manejo del Parque para adecuarlo a las nuevas realidades institucionales, y como resultado de ello se abrió el sector Acevedo, se inició el proceso de montaje y operación del centro de interpretación ambiental y ecoturística de Palestina y la implementación del Proyecto GEF Mosaico Guácharos, en 8 veredas aledañas al Parque (Montelíbano, Jericó, Mensura, Robles, Pinos, Tocora, Villa Fátima e Ilusión), continuando con ello el proceso de promoción del desarrollo sostenible y el ordenamiento del territorio.

En el 2013 se trasladó la sede administrativa del Parque a Acevedo, quedó en Palestina el centro de interpretación ambiental y ecoturística y una sede de información y coordinación, se actualizó el Plan de Manejo del Parque y se inició el estudio de capacidad de carga de los sitios ecoturísticos del mismo.

5.2.3. Sitios Históricos¹⁰⁴

En la memoria de los acevedunos se guarda el recuerdo de los caminos al Caquetá, principalmente el camino que va a Belén del Andakí, en donde se puede apreciar toda la riqueza de fauna y flora del la cordillera Oriental,

¹⁰⁴ Fuente: Academia Huilense de Historia, Construcción Del Conocimiento Del Contexto Local, 2006

en un camino tan antiguo como la colonización del Caquetá, por donde transitaban misioneros, oficiales, próceres de la Independencia como José Acevedo y Gómez, caucheros y desplazados, camino que en algunos puntos la huella de los años ha dejado una profundidad superior a los dos metros.

5.2.4. Obras de Arte expuestas al Público¹⁰⁵

El Cafetero escultura implantada en el centro del parque central, escultura que hace alusión al tema de la arriería, el traslado de la producción cafetera a lomo de mula desde el sitio de producción hasta el punto de comercialización.

5.2.5. Expresiones Religiosas¹⁰⁶

Las fiestas religiosas, que se siguen celebrando con solemnidad y alegría, las patronales, la Semana Santa, la de la Virgen de Las Mercedes en la capilla de la vereda La Carbona y la Navidad. Con relación a la fiesta patronal, es necesario advertir que la parroquia de Acevedo tiene dos patronos: La Inmaculada Concepción, cuya fiesta se celebra el 8 de diciembre y San Francisco Javier, el 3 del mismo mes, razón por la cual los párrocos han unido las dos fiestas en una sola, o dedican una semana completa a su celebración. En la parroquia de San Adolfo también se celebra con solemnidad la fiesta patronal de Nuestra Señora del Perpetuo Socorro, cuya primera imagen fue donada por don Adolfo Motta, el fundador del poblado. Dentro de las fiestas anuales, Acevedo celebraba en el pasado, y desde mediados de los años cincuenta la fiesta de los Reyes Magos. La celebración incluía desfile de un crecido número de personas a caballo, organizadas en tres grupos, cada uno de los cuales acompañaba a un Rey Mago hasta el parque principal. Allí el sacerdote oficiaba una misa campal y luego, los fieles que venían del campo almorzaban en grupos, para lo cual habían traído sus alimentos en alforjas o zurroneos en bestias de carga. Después, en la tarde, se celebraba una nutrida y alegre cabalgata, amenizada por una banda de músicos de una de las ciudades cercanas. Esta costumbre perduro con el correr del tiempo, pero poco a poco fue desapareciendo. Un elemento que contribuyó a su desmejoramiento consistió en que la fiesta de reyes cambió de fecha

¹⁰⁵ Fuente: Información recopilada por la consultoría a partir de entrevista con los pobladores, octubre de 2013

¹⁰⁶ Fuente: Academia Huilense de Historia, Construcción Del Conocimiento Del Contexto Local, 2006

oficial por la Ley Emiliani y porque después, aprovechando el puente festivo, dicha fiesta se convirtió en la fiesta del retorno, dada la tradición de los Reyes Magos.

Como quedó dicho en otro aparte, inicialmente la fiesta del retorno lo era del retorno e incluía actos culturales, servicios a la comunidad, integración familiar y de grupos de amigos en paseos al río, actividades que rememoraban las costumbres del pasado y visita al cementerio para orar por los familiares muertos. En los últimos años la fiesta del retorno ha perdido el sentido religioso y poco a poco el del reencuentro con los viejos amigos, pues la población urbana, principalmente cambiado mucho, pues una gran mayoría se ha alejado del pueblo.

5.2.5.1. Francisco Javier¹⁰⁷

Francisco de Javier o **Francés de Jasso** (Castillo de Javier, 7 de abril de 1506 – Isla de Sanchón, China, 3 de diciembre de 1552) fue un religioso y misionero navarro, miembro del grupo precursor de la Compañía de Jesús y estrecho colaborador de su fundador, Ignacio de Loyola. Fue canonizado por la Iglesia Católica con el nombre de **San Francisco Javier**.¹ Destacó por sus misiones, que se desarrollaron en el oriente asiático y en el Japón. Recibió el nombre de *Apóstol de las Indias*.

Francisco de Jasso "de Javier" nació en el castillo de Javier ubicado en lo que en la actualidad es la localidad de Javier, Navarra, entonces reino independiente y actualmente España, el 7 de abril de 1506 en el seno de una familia noble. Su padre, Juan de Jasso, era Presidente del Real Consejo del Rey de Navarra Juan III de Albret. Su madre fue María de Azpilicueta que pertenecía a una noble familia de la que formaba parte Martín de Azpilicueta, el llamado *doctor navarrus*. Era el benjamín de cinco hermanos: Magdalena, Ana, Miguel, Juan y él mismo.

Su niñez estuvo marcada por los hechos históricos que llevaron a la pérdida de la independencia al reino de Navarra, y su familia estuvo muy involucrada en dichos hechos. Su casa natal fue lugar de encuentro de los partidarios de los Albret y sufrió la revancha de la pérdida. Sus hermanos, miembros del ejército de Juan III, fueron encarcelados por ello. Estas circunstancias pudieron ser la causa de la determinación de Francisco por

¹⁰⁷ Fuente: Internet – Wikipedia 2013

el estudio religioso. Francisco de Javier realizó sus viajes evangelizadores bajo pabellón portugués.

En 1524 Francisco de Javier tiene tomada la determinación de ir a estudiar a París, a la Sorbona. Antes había cursado estudios en diferentes ciudades navarras, ultimándolos en Pamplona.

En septiembre de 1528 fue a estudiar a París, donde conoció al que sería su mejor amigo, Íñigo de Loyola, posteriormente San Ignacio de Loyola, quien nunca le dejó solo en los momentos difíciles en París y siempre le ayudó, como, por ejemplo, cuando Javier sufrió problemas económicos.

Fue allí donde con otros cinco compañeros se constituye lo que sería el embrión de la Compañía de Jesús. El 15 de agosto de 1534, una vez finalizados los estudios, juran votos de caridad y castidad, a la vez que prometen viajar a Tierra Santa, en la iglesia parisina de Montmartre. Francisco se queda en París otros dos años más estudiando Teología, después de participar en los Ejercicios espirituales junto a Ignacio de Loyola.

En 1537 se reúne con Ignacio de Loyola para viajar a Italia. En Roma visitan al Papa Pablo III para pedirle su bendición antes de emprender el viaje a Tierra Santa, viaje que no se iba a poder realizar por haber entrado en guerra Venecia con Turquía. Llegan a Venecia y es ordenado sacerdote el 24 de junio. Durante su estancia en Venecia, mientras esperaban el barco para ir a Tierra Santa, se dedica junto a sus compañeros a predicar por los alrededores. Ante la tardanza del viaje, vuelven a Roma y se ofrecen al Papa para ser enviados a cualquier otro lado. De allí parte hacia Lisboa en 1540, donde dará comienzo la etapa más importante de su vida: la de misionero. El viaje a Portugal se debió a la solicitud del embajador portugués en Roma, Pedro de Mascarenhas, que pidió en nombre de Juan III de Portugal a Ignacio de Loyola algunos hombres suyos para enviarlos a las Indias Orientales. Para ese viaje Francisco fue nombrado por el *Papalegado suyo en las tierras del Mar Rojo, del Golfo Pérsico y de Oceanía, a uno y otro lado del Ganges*.

El viaje a Lisboa fue por tierra y paró en Azpeitia (Guipúzcoa) para entregar cartas de Ignacio de Loyola a su familia. En Lisboa estuvieron un tiempo, hasta que fue designado Francisco para ser el enviado a las Indias. En ese tiempo no pararon de predicar el evangelio a los pobres de la ciudad.

El 7 de abril de 1541, día que cumplía 35 años, sale la expedición y llega el 22 de septiembre a Mozambique. Allí se queda hasta febrero del año siguiente. En esa estancia ayuda en el hospital y percibe la realidad del trato que se da a los negros, lo cual le lleva a tener los primeros enfrentamientos.

Después de efectuar escalas en Melinde y Socotora, llega a Goa (ciudad que luego sería capital de la India Portuguesa) el 6 de mayo de 1542. Prepara un texto divulgativo basado en el catecismo de Juan Barros y comienza a predicar la doctrina católica por la ciudad, a la vez que asiste a moribundos, visita a presos y socorre a pobres.

Para lograr un acercamiento más intenso se dedica a aprender la lengua del país. Tras rechazar el puesto de director del seminario de San Pablo, se embarca, en octubre de 1542, para las islas de la Pesquería, donde permaneció más de un año.

Evangeliza a los indios Paravas y recorre las ciudades de Tuticorrín, Trichendur, Manapar y Combuture. Encontró la oposición de los brahmanes, que habitaban las pagodas de la región.

Aprendió tamil y tradujo a esa lengua parte de los textos cristianos y una plática sobre el cielo y el infierno.

En noviembre de 1543 se encuentra con sus compañeros Micer Paulo y Mansilla en Goa y se entrevista con el obispo de la ciudad, Juan de Alburquerque, para pedirle misioneros. El obispo destina a 6 sacerdotes para esa labor. Con los nuevos colaboradores se vuelve de nuevo a la Pesquería. En el viaje escribe varias cartas a sus compañeros de Roma, en una de ellas dice: muchos cristianos se dejan de hacer en estas partes, por no haber personas que se ocupen en la evangelización. Muchas veces me mueven pensamientos de ir a esas Universidades dando voces como hombre que tiene perdido el juicio, y principalmente a la Universidad de París, diciendo en la Sorbona a los que tienen más letras que voluntad, para disponerse a fructificar con ellas; ¡cuántas almas dejan de ir a la gloria y van al infierno por negligencia de ellos! Es tanta la multitud de los que se convierten a la fe de Cristo en estas partes, en esta tierra donde ando, que muchas veces me parece tener cansados los brazos de bautizar, y no poder hablar de tantas veces de decir Credo y mandamientos en su lengua de ellos y las otras oraciones.

Establece en las Pesquería un sistema de asignación de territorios a un responsable, el cual debía de mantenerle informado del devenir de la misión. Una vez que ha organizado ese territorio, parte hacia Manapar y el distrito sur. Permanece un mes con los makuas, bautizando a más de 10.000.

Durante 1544 realiza más de veinte viajes de evangelización. Ante las noticias de la ejecución de cristianos en Ceylan, Francisco vuelve a Goa y habla con el gobernador, para acompañar a las tropas que se iban a enviar para castigar las acciones contra los cristianos que el rey Jafnapatán había hecho. Por diferentes causas dicha acción nunca se llevó a cabo.

En 1545 parte a las islas Molucas en compañía de Juan Eiro, llegando a Malaca poco después. Durante tres meses Francisco de Javier aprendería un mínimo el idioma y se familiariza con la cultura local; también traduciría, con ayuda de gentes entendidas, la parte básica de los textos de la doctrina católica. Ese mismo año escribe al rey de Portugal *sobre las injusticias y vejaciones que les imponen los propios oficiales de Vuestra Majestad*.

Sale hacia las Islas de Amborio y Ternate en enero de 1546, después de preparar las *Instrucciones para los catequistas de la Compañía de Jesús*. Llega a su destino al cabo de mes y medio. Recorre diferentes islas de la región y en Baranula (Ceran), según cuenta la tradición, un cangrejo le devuelve el crucifijo que había perdido durante una tempestad.

San Francisco Javier

En junio llega a Ternate, rico centro comercial de especias y última posesión portuguesa, permaneciendo en ella tres meses. De allí sale a las islas del Moro, donde pasa otros tres meses. De las islas del Moro emprende viaje de vuelta a Cochín, donde llegaría el 13 de enero de 1548.

Después de realizar labores de reordenación y supervisión de las misiones establecidas en India y Molucas, donde se siente decepcionado con el deterioro sufrido, tal y como demuestra en sus cartas, parte para Japón, junto a sus compañeros Cosme de Torres y Juan Fernández y el traductor Anjirō, el domingo de Ramos de 1549, llegando a tierras niponas el 15 de agosto. Desembarcan en Kagoshima, entonces capital del reino Sur del Japón. Permaneció en esta ciudad durante un año y por tierras

japonesas durante dos años y tres meses. En colaboración de su compañero Pablo de Santa Fe evangelizó por tierras niponas e hizo traducir la obra *Declaración de los artículos de la Fe*, que se aprendió de memoria y solía recitar en las esquinas. Para responder a las preguntas que los transeúntes realizaban se valía de un intérprete. Ante el fracaso de la misión, pensó en citarse con el rey de la zona con la esperanza de que si éste se convertía al catolicismo, el pueblo también lo haría. En 1550 se dirige al norte con esta intención. Funda una pequeña colectividad cristiana en Hirado. Llega a Yamaguchi, luego a Sakai y, finalmente a Meaco, donde intenta, sin conseguirlo, ser recibido por el rey.

Se traslada a Yamaguchi de nuevo y obtiene del príncipe la garantía de respeto a los conversos al cristianismo. Ante esa perspectiva realiza, junto con sus dos compañeros, una intensa labor de predicación que da su fruto en la creación de una pequeña comunidad católica. Muchos de los convertidos son samuráis. La oposición del clero local, los bonzos, fue siempre fuerte.

En septiembre de 1551 le llama el príncipe de Bungo, que le permite predicar en esas islas. Un mes después y dejando algunos conversos, Francisco Javier se vuelve a la India alertado por las noticias que le llegan. El viaje de vuelta se realiza en la nao *Santa Cruz* que capitaneaba Diego de Pereira, quien le da la idea de organizar una embajada a China en nombre del rey de Portugal para entablar negociaciones de paz. Cuando llega a Malaca se entera de que la India ha sido nombrada provincia jesuítica independiente de Portugal y que él es su provincial.

El 24 de enero de 1552 llega a Cochín y el 18 de febrero a Goa. Después de solucionar algunos problemas de las misiones y preparar el viaje a China, parte rumbo a ese país el 14 de abril. Le acompañan en la aventura el sacerdote Gago, el hermano Álvaro de Ferreira, Antonio de Santa Fe (que era de origen chino) y un criado indio llamado Cristóbal, y se embarcaron en la *Santa Cruz* capitaneada por Pereira.

Cuando llegan a Malaca tienen problemas con el Capitán de Mares, Alvaro de Ataide, que retrasa el viaje por dos meses e impide que Pereira siga al mando de la nao. Llegaron a la isla de Sanchón a finales de agosto de 1552, movido al parecer por las afirmaciones de los japoneses, que no valoraban nada que no hubiese arraigado antes en China, y con la idea de

evangelizar en China para que esto influyese luego en Japón. Esta isla era el lugar de encuentro entre los mercaderes chinos y portugueses.

Permanecen a la espera de la llegada de un barco chino que debe de introducirles, clandestinamente, en el continente. El 3 de diciembre de ese año muere Francisco de Javier cuando contaba 46 años de edad.

Su cuerpo es conducido a Goa, donde llega en la primavera de 1554, siendo enterrado en esa ciudad.

Fue canonizado por el Papa Gregorio XV en 1622 junto a San Ignacio de Loyola, Santa Teresa de Jesús, San Isidro Labrador y San Felipe Neri.

Ha sido nombrado patrono de varios sitios y obras:

- En 1748 es nombrado patrono de todas las tierras al este del cabo de Buena Esperanza.
- En 1904 es nombrado patrono de la Obra de la Propagación de la Fe.
- En 1927 el papa Pío XI le nombra Patrono de las Misiones junto a santa Teresita del Niño Jesús.
- En 1952 el papa Pío XII lo proclama patrono del turismo.
- Es también patrono de la Rama Caminantes dentro del Movimiento Scout Católico.

Es copatrón de Navarra junto con San Fermín y Santa María la Real, celebrándose su fiesta el 3 de diciembre, aniversario de su muerte. Anualmente, en los primeros días de marzo, se celebra una masiva peregrinación en su recuerdo hasta el Castillo de Javier, las conocidas javieradas.

El 3 de diciembre, fecha de la muerte de Francisco Javier, fue elegida por la Sociedad de Estudios Vascos en 1949 para celebrar el día internacional del euskera.

Son muchas las obras que han reflejado al *Apóstol de las Indias* en pintura y escultura. Célebres artistas, como Murillo, Rubens, Van Dyck, Luca Giordano, André Reinoso y Goya, han inmortalizado con sus pinceles al *Santo de Javier*.

Francisco de Javier se convirtió a partir del siglo XVI en un ideal a seguir como misionero en tierra pagana. Esto ha dado lugar a una muy abundante obra que trata de su figura. Obra de todo tipo, especialmente

epistolar, al considerarlo como ejemplo a seguir por los miembros de la Compañía de Jesús. Fue Javier quien creó el primer seminario de Goa y quien impulsó las vocaciones al sacerdocio de los indígenas, a la vez que proponía la catequización directa y la traducción de los textos litúrgicos a las lenguas locales.

La obra escrita de Francisco de Javier se centra en la correspondencia que mantuvo con sus compañeros y responsables de evangelización. También hay pequeños escritos catequísticos conocidos, como *el pequeño catecismo* (1542), *el gran catecismo* (1546) y las *Instrucciones para los catequistas de la Compañía de Jesús* (1545).

5.2.5.2. Virgen de Las Mercedes¹⁰⁸

La *Virgen de la Merced* o Nuestra Señora de las Mercedes es una advocación mariana venerada por los católicos de la Bienaventurada Virgen María. Es equivalente también el nombre de Virgen de la Misericordia.

En su conmemoración se ha establecido la fiesta de la Merced o de las Mercedes, el día 24 de septiembre.

La devoción a la Virgen de la Merced se difundió muy pronto por Cataluña y por toda España, por Francia y por Italia, a partir del siglo XIII con la labor de redención de estos religiosos y sus cofrades. Con la Evangelización de América, en la que la Orden de la Merced participó desde sus mismos inicios, la devoción se extendió y arraigó profundamente en todo el territorio americano.

La llegada de la orden religiosa de los mercedarios a América, un poco relacionada con el antiguo espíritu de los caballeros que fueron a las Cruzadas a Tierra Santa y juntamente con el culto de la Virgen Compasiva, coincide con el poblamiento de las principales ciudades andinas cercanas a la línea ecuatorial como son: Cuzco, Lima, Quito y la Villaviciosa de la Concepción o San Juan de Pasto no obstante que esta última tenía como patrona religiosa a la Pura y Limpia Concepción como su nombre lo indica. El Convento Mercedario primeramente se funda en Santiago de Cali hacia 1536 y en Pasto hacia 1545 y la iglesia anexa desde 1550, volviéndose muy famoso el ornato de este templo con una puerta labrada con leones

¹⁰⁸ Fuente: Internet – Wikipedia 2013

dorados en su parte superior, imitando a los que fueron concedidos, junto con el título de ciudad y el sobrenombre de San Juan Bautista, a la Villa de Pasto, es conocida popularmente en San Juan de Pasto como la Michita Linda

Es en el siglo XVIII, de acuerdo al minucioso relato de José Rafael Sañudo, cuando la Virgen de las Mercedes aparece como protectora del Cabildo y pueblo de San Juan de Pasto respecto de erupciones y terremotos y otros eventos naturales dañinos, de hecho empieza a figurar la graciosa imagen como si fuera la que tiene el mando o el gobierno de Pasto. Son la fuerza de la tradición oral así sustentada y, en parte, el sincretismo o mestizaje religioso que la acompaña, los factores por los cuales se puede considerar a la Virgen de las Mercedes como Gobernadora de la Ciudad y no porque alguna autoridad civil en el siglo XX lo haya establecido por decreto. En 1612 se completó el templo de la Merced en Pasto y el trabajo en madera ocupó a los artesanos y escultores Lázaro de Vergara (las dos puertas talladas, tirantes para los alfarjes de tipo mudéjar en la nave y el presbiterio), Rodrigo de Chaves (cantería de la portada y esculturas), el batihoja y doradores Juan de Echeverri, Francisco Gallardo y Francisco Benítez más el tabernáculo de tres cuerpos realizado por Gómez de Rojas en 1660.

Perú es actualmente el país que reúne a la mayor cantidad de fieles de toda América y que cada 24 de septiembre celebran esta fiesta en honor a la Bienaventurada Virgen María.

La devoción a la Virgen de la Merced se difundió en Bolivia, en el departamento de La Paz, donde hoy se le rinde veneración, al año se le cambia 3 veces sus vestiduras, la primera vez que se le cambia es la fecha del 3 de agosto recordando la primera vez que derramó lágrimas, la segunda vez el 24 de septiembre recordando su fiesta y la tercera y última vez en Navidad como regalo a su devoción. El 24 de septiembre en la Iglesia de la Merced se celebra una eucaristía de fiesta, nueve días antes se le reza la novena y al finalizar existe una gran procesión en su honor. En Potosí, se celebra una solemne y lucida fiesta organizada por la Archicofradía de Nuestra Señora de La Merced, institución fundada en 1730 y que llegó a cobijar en el siglo XVIII a 10.000 cofrades.

La iconografía usada para representar a la Virgen de la Merced queda definida a partir del siglo XVI, consistiendo fundamentalmente en el hábito

mercedario: túnica, escapulario y capa, todo en color blanco, con en el escudo mercedario en el pecho. Otros elementos recurrentes son las cadenas y el grillete, símbolos también del cautiverio. Normalmente, además del escapulario del hábito, lleva otro pequeño en la mano que ofrece a los fieles.

Suele aparecer tocada con corona de reina, y también con el cetro en la mano derecha. En muchas ocasiones sostiene en la izquierda al Niño Jesús, que también puede llevar un escapulario en las manos. Otro modelo iconográfico es el de la Virgen Comendadora, sedente en el coro, sin niño ni cetro, con las constituciones de la Orden en una mano.

5.2.5.3. Inmaculada Concepción¹⁰⁹

El dogma de la Inmaculada Concepción, también conocido como Purísima Concepción, es una creencia del catolicismo que sostiene que María, madre de Jesús, a diferencia de todos los demás seres humanos, no fue alcanzada por el pecado original sino que, desde el primer instante de su concepción, estuvo libre de todo pecado.

No debe confundirse esta doctrina con la de la maternidad virginal de María, que sostiene que Jesús fue concebido sin intervención de varón y que María permaneció virgen antes, durante y después del embarazo.

Al desarrollar la doctrina de la Inmaculada Concepción, la Iglesia Católica contempla la posición especial de María por ser madre de Cristo, y sostiene que Dios preservó a María libre de todo pecado y, aún más, libre de toda mancha o efecto del pecado original, que había de transmitirse a todos los hombres por ser descendientes de Adán y Eva, en atención a que iba a ser la madre de Jesús, que es también Dios. La doctrina reafirma con la expresión "llena eres de gracia" (*Gratia Plena*) contenida en el saludo del arcángel Gabriel (Lc. 1,28), y recogida en la oración del Ave María, este aspecto de ser libre de pecado por la gracia de Dios.

La definición del dogma, contenida en la bula *Ineffabilis Deus*, de 8 de diciembre de 1854, dice lo siguiente:

...Para honra de la Santísima Trinidad, para la alegría de la Iglesia católica, con la autoridad de nuestro Señor Jesucristo, con la de los Santos Apóstoles Pedro y Pablo y con la nuestra: Definimos, afirmamos y

¹⁰⁹ Fuente: Internet – Wikipedia 2013

pronunciamos que la doctrina que sostiene que la Santísima Virgen María fue preservada inmune de toda mancha de culpa original desde el primer instante de su concepción, por singular privilegio y gracia de Dios Omnipotente, en atención a los méritos de Cristo-Jesús, Salvador del género humano, ha sido revelada por Dios y por tanto debe ser firme y constantemente creída por todos los fieles. Por lo cual, si alguno tuviere la temeridad, lo cual Dios no permita, de dudar en su corazón lo que por Nos ha sido definido, sepa y entienda que su propio juicio lo condena, que su fe ha naufragado y que ha caído de la unidad de la Iglesia y que si además osaren manifestar de palabra o por escrito o de otra cualquiera manera externa lo que sintieren en su corazón, por lo mismo quedan sujetos a las penas establecidas por el derecho

" Bula Ineffabilis Deus"¹

El historiador y catedrático francés Louis Baunard narra lo siguiente:

Pío IX, contemplando el mar agitado de Gaeta, escuchó y meditó las palabras del cardenal Luigi Lambruschini: 'Beatísimo Padre, Usted no podrá curar el mundo sino con la proclamación del dogma de la Inmaculada Concepción. Sólo esta definición dogmática podrá restablecer el sentido de las verdades cristianas y retraer las inteligencias de las sendas del naturalismo en las que se pierden.

El historiador Francesco Guglieta, experto en la vida de Pío IX, señala que el tema del naturalismo, que despreciaba toda verdad sobrenatural, podría considerarse como la cuestión de fondo que impulsó al Papa a la proclamación del dogma: *La afirmación de la Concepción Inmaculada de la Virgen ponía sólidas bases para afirmar y consolidar la certeza de la primacía de la Gracia y de la obra de la Providencia en la vida de los hombres.* Guglieta señala que Pío IX, pese a su entusiasmo, acogió la idea de realizar una consulta con el episcopado mundial, que expresó su parecer positivo, y llevó finalmente a la proclamación del dogma

El fuego, desde el inicio de los tiempos, ha despertado en los hombres un sentimiento muy especial: salir de la oscuridad para entrar a la luz, a la verdad y a la vida eterna.

La tradición de asociarle a la Inmaculada Concepción el encendido de las velitas tiene su propia historia (aunque la historia del fuego se remonte a tiempos antiquísimos, no se tratará aquí más que lo concerniente a su

utilización en general en el Cristianismo y en particular en la veneración de la Inmaculada Concepción).

Las primeras menciones al uso de velas o cirios se halla entre los etruscos, (s. xv a.c., civilización que influyó en los romanos), quienes al parecer las fabricaban de cera, sebo o pez, con mecha de fibras vegetales como el papiro o el junco. Fue costumbre posterior en la Roma pagana alumbrar los santuarios en sus ceremonias, con velas de cera, como ocurría en las llamadas fiestas de Saturno o saturnalias.

Sin embargo, en la primera centuria de vida del Cristianismo nada sugiere en torno al uso de las velas, excepto el uso que hubo de dársele a éstas en el tiempo de la persecución. Mientras los cristianos se refugiaron en sitios oscuros y subterráneos, la necesidad de encender cirios para celebrar los santos misterios se convirtió en una obligatoriedad: "Los cristianos celebraban al principio sus misterios en casas retiradas y en cuevas durante la noche; y de esto provino que les llamaran lucifugaces..." (Voltaire 1981:184).

Terminada la persecución, podríamos decir que pudo haberse iniciado tímida y lentamente a consolidar esta tradición en los siglos posteriores, que luego fue evolucionando. A partir del siglo XII empiezan a aparecer las velas colocadas en los altares de ciertas iglesias, hasta que la costumbre enraizó y se propagó definitivamente en los siglos XV y XVI, que es precisamente la época en que América es invadida y colonizada.

Los hombres prehispánicos tenían sus propias creencias y prácticas religiosas, pero bastó mucho menos que un siglo para que las costumbres y la cultura de aquellos aborígenes se hubieran trastornado ostensiblemente. España se hallaba en plena fiebre de conquistas, y atravesaba además una época de gran convulsión religiosa, aquella provocada por Lutero en 1519, la cual había desencadenado ese letal movimiento de la contrarreforma, de modo que ésta emigró también con los españoles y marcó con huellas profundas la experiencia religiosa andina.

Acciones tales como instaurar Tribunales de Santa Inquisición para indios, iniciar un "movimiento de extirpación de idolatrías", expropiación de las tierras de los indios por el derecho que así les concedía una bula papal, y otras vejaciones (Bonilla, comp. 1992), indudablemente terminarían por cercenar las costumbres y creencias de los nativos, a la par que estos se

irían adaptando a los hábitos de los colonizadores en un largo camino de mestizaje. Y es en un panorama como éste que empezará en América la costumbre de celebrar el día de la "Inmaculada Concepción", y lo que otrora se hiciera con identidad americana, vino a convertirse en un sincretismo religioso por lo que las fiestas del hombre prehispánico se reemplazaron por las tradicionales españolas. Caso concreto fue la antigua fiesta del Inti raymi (fiesta del sol) que los incas celebraban por la misma época de la solemnidad del Corpus Christi.

Ahora bien, las fiestas ayudaron sobre todo al nativo para que aprendiera a integrarse en el nuevo estilo de vida, y el elemento lúdico que sobresalía en toda fiesta era la luz, así que las luminarias fueron como la parte visible del júbilo en los villorrios, que en medio de la noche y de la algazara adquiría otras connotaciones. Entre las clases de fiestas que se celebraban, estaban las "repentinas" que consistían en una representación del poder español (una carroza llevaba el retrato del rey entre aclamaciones y vivas). Las "solemnes" correspondían al calendario católico y en esas estaban incluidas todas las fiestas patronales, Semana Santa y Corpus; además, las "patrióticas".

Algunos registros históricos testimonian lo anterior con formidable detalle. Uno de ellos cuenta cómo fue la llegada del virrey al pueblo limeño, en el año 1556: "...se regocijen cuanto sea posible, y así mandaron que se pregone luego en las plazas y calles de esta ciudad, que la primera noche todos los vecinos y moradores de esta ciudad pongan a primera noche luminarias en lo alto de sus casas y hagan fuegos a sus puertas..."(Libros...Lima, tomo 10,p.128 citado en López 1992:66).

Y una de las más significativas es la celebrada en Puerto Rico en 1747 y que se refiere a la exaltación al trono de Fernando VI: "Todos demostraron, su alegría con muchas luminarias, que pusieron en ventanas, balcones y calles. La real Fortaleza (morada del gobernador) estaba adornada con cuarenta hachas y más de doscientas velas, tan simétricamente en balcones, corredores y azoteas, que todos querían ver su hermosura, obligados de su extraordinario y abundante adorno, y en la misma conformidad se adornó todos los días que duraron las fiestas, haciéndolo lo mismo el vecindario..." (Boletín...Puerto Rico, Relación Verídica...,p.165 citado en López 1992:67).

Estas evidencias del uso temprano de las velas en tiempo de la colonia, sugieren que su utilización tenía más un sentido desde lo folklórico y festivo que desde lo religioso y simbólico. De este modo arribamos entonces al momento en que se introduce en Colombia, la celebración de la solemnidad de la Inmaculada Concepción: “La fiesta que hoy inicia el período navideño, la Inmaculada Concepción el 8 de diciembre, se impuso en la América Española por cédula real en 1760, aunque dicha cédula llegó al Cauca en marzo de 1762” (Miñana 1997:23)

Y es Popayán la ciudad que se lleva el honor de acoger, en primer lugar, esta orden que vino por conducto del papa Clemente, quien decretó: “...que la Inmaculada Concepción fuera tenida, reconocida y reverenciada como principal y universal patrona de las Españas(...) se estableció la costumbre de iluminar la ciudad la noche del 7 de diciembre, en lo que obraba orden infaltable del teniente gobernador o del alcalde” (Arboleda 1956:310).

5.2.5.4. Nuestra Señora Del Perpetuo Socorro¹¹⁰

La Virgen del Perpetuo Socorro es una advocación mariana. La imagen original es un icono procedente de Creta y venerado en Roma en la iglesia de los Agustinos, a finales del siglo XV, y desde 1866 en la iglesia romana de San Pedro. La datación del icono es difícil de precisar. Unos los sitúan entre siglos X y XI, y otros a comienzos del siglo XV. Su festividad se celebra el 27 de junio.

El icono original está en el altar mayor de la iglesia de San Alfonso, muy cerca de la Basílica de Santa María la Mayor en Roma. El icono de la Virgen, pintado sobre madera, de 21 por 17 pulgadas, muestra María con el Niño Jesús. El Niño observa a dos ángeles que le muestran los instrumentos de su futura Pasión mientras agarra fuertemente con las dos manos la de su Madre, quien lo sostiene en sus brazos. El cuadro recuerda la maternidad divina de la Virgen y su cuidado por Jesús desde su concepción hasta su muerte.

Según una tablilla colocada antiguamente al lado del icono con los orígenes de la imagen, la cuna de este cuadro fue la isla de Creta, en el mar Egeo. Un mercader sustrajo el icono de una iglesia, lo escondió entre su equipaje y se embarcó rumbo a otras tierras. Durante la travesía

¹¹⁰ Fuente: Internet – Wikipedia 2013

sobrevino una gran tempestad y los pasajeros se encomendaron a Dios y a la Virgen. La leyenda cuenta que el mar recuperó su calma y el pasaje arribó a puerto seguro.

Poco después el mercader llegó a Roma con el cuadro y, tras algunas resistencias de la familia, el icono pasa a ocupar un lugar preferente en la iglesia de san Mateo, regentada por los agustinos. Era el año 1499, en tiempos del papa Alejandro VI. La iglesia de san Mateo era un templo menor entre las grandes basílicas de San Juan de Letrán y Santa María la Mayor. Allí permaneció la imagen del Perpetuo Socorro durante trescientos años. Los escritores de la época narraron ampliamente los milagros atribuidos a la imagen. El siglo XVII parece ser el más intenso en la devoción y culto a la Virgen del Perpetuo Socorro.

En febrero de 1798, con la invasión de Napoleón, sus tropas se apoderan de Italia y destruyen en Roma más de treinta iglesias, entre ellas la de San Mateo. Los religiosos agustinos salvan el icono y se lo llevan consigo a una pequeña capilla, quedando allí sin culto popular y en el olvido.

En 1855 los Redentoristas compran unos terrenos al lado de la *Via Merulana*, muy cerca de Santa María la Mayor. Se llamaba *Villa Caserta* y en su interior algún día estuvo edificada la iglesia de San Mateo. A través del padre Miguel Marchi se descubre en 1865 el paradero del icono. El 11 de diciembre de 1865, los hijos de San Alfonso María de Liguori, solicitan al Papa la concesión del Perpetuo Socorro. El 19 de enero de 1866 la imagen regresa a la iglesia de San Alfonso, en el mismo emplazamiento donde había estado tres siglos.

Restaurada la imagen, ocupa el centro del ábside de la iglesia de San Alfonso y su devoción e influencia se extiende a los cinco continentes. El Papa Pío IX dijo, en la audiencia al Superior General de los Redentoristas el 11 de diciembre de 1865: "Den a conocerla a todo el mundo". Juan Pablo II, en su autobiografía "Don y misterio", al referirse a los orígenes de su vocación sacerdotal, afirma: "No puedo olvidar la trayectoria mariana. La veneración a la Madre de Dios en su forma tradicional me viene de la familia y de la parroquia de Wadowice. Recuerdo, en la iglesia parroquial, una capilla lateral dedicada a la Madre del Perpetuo Socorro a la cual por la mañana, antes del comienzo de las clases, acudían los estudiantes del instituto. También, al acabar las clases, en las horas de la tarde, iban muchos estudiantes para rezar a la Virgen".

La imagen o icono original del Perpetuo Socorro está pintado al temple sobre madera. Mide 53 cm de alto por 41,5 cm de ancho. Sobre un fondo de oro destacan cuatro figuras. En el centro, llenándolo todo como protagonistas, la Virgen María y el Niño Jesús; y en un lejano segundo plano, los dos arcángeles Miguel y Gabriel con los instrumentos de la Pasión. Según costumbre oriental, cada personaje está identificado por una inscripción griega en abreviatura.

La Virgen es mostrada sólo de medio cuerpo y de pie. Viste una túnica de color rojo abrochada en el cuello y un manto azul marino que la cubre desde la cabeza. Bajo el manto apunta una cofia de color verde mar, que recoge y oculta sus cabellos. Tiene sobre la frente dos estrellas. Las coronas de oro y pedrería del Niño y de la Madre son regalos del Capítulo Vaticano para su coronación.

El Niño Jesús descansa sobre el brazo izquierdo de su Madre y se agarra con ambas manos a la mano derecha de María, buscando protección, al contemplar los instrumentos de la Pasión que le aguarda. Su figura es de cuerpo entero, vestido con túnica verde, ceñida con faja roja y de su hombro derecho cuelga un manto de color rojizo marrón. Tiene entrecruzadas las piernas y lleva los pies calzados con simples sandalias, con la peculiaridad que la del pie derecho queda suelta y colgando. Los instrumentos que presenta el Arcángel Gabriel son la cruz griega de doble travesaño y cuatro clavos. El Arcángel Miguel lleva la lanza y la esponja. Ambos arcángeles ocultan sus manos que sostienen un pomo con los símbolos de la Pasión. Los abundantes pliegues y sombreados de las vestiduras van profusamente marcados en color oro.€

Las abreviaturas griegas que hay escritas sobre el icono significan 'MP-ΘΥ (*Μήτηρ Θεού, Madre de Dios* en idioma español, inscripción que se halla en la parte superior del cuadro); OAM (*Ο Αρχάγγελος Μιχαήλ, El Arcángel Miguel*, inscripción en el lado superior izquierdo); OAG (*Ο αρχάγγελος Γαβριήλ, El Arcángel Gabriel*, inscripción en el lado superior derecho); y Ις-Χς (*Ίησοῦς Χριστός, Jesús Cristo*, al lado del Jesús Niño), respectivamente.

María del Perpetuo Socorro es un icono bizantino de la escuela cretense, una imagen representativa de la Virgen de la Pasión. La interpretación general es clara. Los arcángeles Gabriel y Miguel presentan a Jesús niño los instrumentos de sus sufrimientos futuros. Al contemplar esta dramática

visión, el Niño, en su condición de hombre mortal, se asusta y se estremece y en un brusco movimiento busca socorro en los brazos de su Madre, a cuya mano se aferra con fuerza. El susto y movimiento brusco del Niño están expresados por la contorsión de piernas, el repliegue del manto y la sandalia desprendida.

El icono representa la realidad teológica completa de la Redención por la Pasión. Los instrumentos de la Pasión no son sólo presagio de dolor y muerte, aparecen en las manos 'veladas' como trofeo y símbolo de victoria lograda.

5.2.5.5. Reyes Magos¹¹¹

Los Reyes Magos de Oriente (o simplemente Reyes Magos) es el nombre por el que la tradición denomina a los visitantes que, tras el nacimiento de Jesús de Nazaret, acudieron desde países extranjeros para rendirle homenaje y entregarle regalos de gran riqueza simbólica: oro, incienso y mirra.

Los *Evangelios* solo hablan de «magos», en ninguna parte se indican sus nombres, ni que fuesen reyes, ni que fueran tres (número que posiblemente se deba a la cantidad de obsequios ofrecidos). Estas creencias fueron agregadas varios siglos después y se han mantenido en la tradición popular.

Según la creencia católica, estos magos eran representantes de religiones «paganas» de pueblos vecinos, que los *Evangelios* ven como las primicias de las naciones que aceptarán la religión católica.

En algunos países (normalmente hispanohablantes) existe la tradición de representar a los reyes trayendo los regalos que los niños les han pedido en sus cartas durante la noche anterior a la Epifanía.

Los Reyes Magos por tradiciones de algunos países forman parte del pesebre junto a José, el niño Jesús y María

La palabra «mago», proviene del elamita *ma-ku-ish-ti*, que —pasando por el persa *ma-gu-u-sha* y por el acadio *ma-gu-shu*—² llegó al griego como μαγός (*magós*, plural: μαγοί, *magoi*) y de ahí al latín *magi*, /mágui/ (cf. *magister*, /maguíst(er)/) de donde llegó al español.

¹¹¹ Fuente: Internet – Wikipedia 2013

Eran los miembros de la casta sacerdotal medo-persa de la época aqueménide y durante todo el reinado de Darío el Medo (521-486 a. C.) (Para otras connotaciones, véase: otra interpretación abajo en este mismo artículo).

La figura católica de los Reyes Magos tiene su origen en los relatos del nacimiento de Jesús, algunos, fueron integrados de los evangelios canónicos que hoy conforman el *Nuevo testamento* de la *Biblia*. Concretamente el *Evangelio de Mateo* es la única fuente bíblica que menciona a unos magos (aunque no especifica los nombres, el número ni el título de reyes) quienes, tras seguir una supuesta estrella, buscan al «rey de los judíos que ha nacido» en Jerusalén, guiándoles dicha estrella hasta Jesús nacido en Belén, y a quien ofrecen ofrendas de oro, incienso y mirra.

Las tradiciones antiguas que no fueron recogidas en la *Biblia* —como por ejemplo el llamado *Evangelio del Pseudo Tomás* (o *Evangelios de la infancia (de Tomás)*) del siglo II— son sin embargo más ricas en detalles. En ese mismo evangelio apócrifo se dice que tenían algún vínculo familiar, y también que llegaron con tres legiones de soldados: una de Persia, otra de Babilonia y otra de Asia.

Según interpretaciones posteriores, los Magos fueron considerados originarios de Europa, Asia, y de África respectivamente. Sin embargo, el último libro escrito por el papa Benedicto XVI sobre Jesús de Nazaret, «La infancia de Jesús», destaca que los Reyes Magos probablemente no venían de Oriente, como se ha creído tradicionalmente, sino de Tartessos, una zona que los historiadores ubican entre Huelva, Cádiz y Sevilla (Andalucía, España). Dice textualmente que «Así como la tradición de la Iglesia ha leído con toda naturalidad el relato de la Navidad sobre el trasfondo de Isaías 1,3, y de este modo llegaron al pesebre el buey y el asno, así también ha leído la historia de los Magos a la luz del Salmo 72,10 e Isaías 60. Y, de esta manera, los hombres sabios de Oriente se han convertido en reyes, y con ellos han entrado en el pesebre los camellos y los dromedarios», relata Benedicto XVI y continúa: «La promesa contenida en estos textos extiende la proveniencia de estos hombres hasta el extremo Occidente (Tarsis, Tartessos en España), pero la tradición ha desarrollado ulteriormente este anuncio de la universalidad de los reinos de aquellos soberanos, interpretándolos como reyes de los tres continentes entonces conocidos: África, Asia y Europa».

Pero el secretario general de la Conferencia Episcopal, monseñor Juan Antonio Martínez Camino, recuerda que en ningún momento el Santo Padre dice que «los Reyes Magos fueran andaluces, lo que explica el Papa es que los magos no eran otra cosa que buscadores de la verdad. Representaban a todos los hombres buscadores de Dios de todos los tiempos y de todos los lugares y eso incluía a todo el mundo hasta entonces conocido y cuyo límite occidental era Tartessos, en la península ibérica», explica. Al mencionar a Tartessos, Benedicto XVI se refiere a este límite geográfico que tenía el mundo en el siglo I a. C, «los Magos son de Oriente pero que en esa inquietud por buscar a Dios están representados los hombres buscadores de Dios de todos los lugares y de todos los tiempos».

Con respecto a los nombres de los reyes (Melchor, Gaspar y Baltasar) las primeras referencias parecen remontarse al siglo V a través de dos textos, el primero titulado *Excerpta latina bárbari*, en el que son llamados Melichior, Gathaspa y Bithisarea. y en otro evangelio apócrifo, el *Evangelio armenio de la infancia*, donde se les llama Balthazar, Melkon y Gaspard. Los nombres son además diferentes según la tradición siríaca.

La tradición más difundida cuenta que vinieron de Oriente, en número de tres, y que iban guiándose por una estrella (celebérrimamente conocida como La estrella de Belén) que les condujo hasta Belén. Allí buscaron al Niño Jesús recién nacido y le adoraron, ofreciéndole oro (representando su naturaleza real, como presente conferido a los reyes), incienso (que representa su naturaleza divina, empleado en el culto en los altares de Dios) y mirra (un compuesto embalsamador para los muertos, representando el sufrimiento y muerte futura de Jesús). Antes de llegar, encontraron al rey Herodes el Grande en la ciudad de Jerusalén, quien astutamente les conminó a que, de regreso, hablaran con él para darle noticia del sitio exacto donde se encontraba dicho niño; y, así, poder ir él también a adorarlo. (En realidad, lo que quería era darle muerte, por eso ordenó la matanza de los inocentes).

La historia sigue contando cómo un ángel se apareció a los magos y les advirtió del peligro que corría Jesús si ellos obedecían el deseo de Herodes. Así pues, no volvieron por el mismo sitio. Parece ser que, solo por el hecho de que el relato evangélico indicara que trajeron tres dones (oro, incienso y mirra), se dio por sentado que eran tres los personajes que los traían. Aunque también en algún momento las distintas tradiciones han señalado que eran cuatro, siete y hasta doce.

La primera vez que surge el nombre con que hoy conocemos a los Reyes Magos es en la iglesia de San Apolinar Nuovo, en Rávena (Italia). El friso de la imagen está decorado con mosaicos de mediados del siglo VI que representan la procesión de las Vírgenes. Esta procesión está conducida por tres personajes vestidos a la moda persa, tocados con un gorro frigio y su actitud es la de ir a ofrecer lo que llevan en las manos a la Virgen que está sentada en un trono y tiene al Niño en su rodilla izquierda. Encima de sus cabezas se pueden leer tres nombres, de derecha a izquierda: *Gaspar, Melchior, Balthassar...*

Poco a poco la tradición ha ido añadiendo otros detalles a modo de simbología: se les ha hecho representantes de las tres razas conocidas en la antigüedad, representantes de las tres edades del hombre y representantes de los tres continentes (Asia, África y Europa).

La llegada de los Reyes Magos es un tema tratado también en los Evangelios apócrifos. Según la tradición esotérica aplicada al cristianismo, estos personajes procedían del lugar donde se encontraba el Preste Juan.

Otra leyenda cuenta que, después de la resurrección de Jesús, el apóstol Tomás los halló en Saba. Allí fueron bautizados y consagrados obispos. Después fueron martirizados en el año 70 y depositados en el mismo sarcófago. Los restos fueron llevados a Constantinopla por Santa Elena. Posteriormente, Federico I Barbarroja, en el siglo XII, los trasladó a Colonia, donde hoy reposan con las coronas que supuestamente llevaron durante su existencia. Miles de peregrinos empezaron a llegar a Colonia, lo que propició que en 1248 se iniciara la construcción de la catedral de Colonia, que llevaría más de 600 años terminarla. Hoy día es uno de los monumentos góticos más impresionantes de Europa. Colonia se ha convertido junto con Roma y Santiago de Compostela en uno de los grandes centros de peregrinación. Igualmente, existen leyendas que hablan de un cuarto rey mago.

Es interesante notar que, en tiempo de la colonización española, especialmente en Cuba, República Dominicana, Puerto Rico, México y Uruguay este día era de asueto para los esclavos negros que salían a las calles a bailar al ritmo de sus tamboras. Esto origina el nombre de *Pascua de los Negros* con que el día es aún conocido en algunos países como en Paraguay donde la comunidad Afro paraguaya celebra el día de su santo (San Baltasar).

Los países de habla inglesa dedican el día 6 de enero a desmontar los adornos de la Navidad. Esta costumbre también se ha extendido a países de América Latina, convirtiéndose el 6 de enero en el último día de la temporada navideña. Antiguamente se celebraban festejos con ese motivo y se cocinaba un pastel en el que se escondía un haba o una pequeña moneda de plata. La persona que encontraba el haba o la moneda era nombrada *rey judío* o *señor del desorden* y se veía obligada a encargarse de los festejos de esa noche. Con el tiempo, la fiesta fue evolucionando y se incluyeron bailes de máscaras y representaciones teatrales. Esta tradición dio origen en España al típico roscón de reyes (también llamado rosca de reyes) que se toma en ese día y que esconde una pequeña sorpresa en su interior. En México, dicha rosca tiene en su interior varios muñecos pequeños de plástico los cuales representan al niño Jesús; aquella persona que en el momento de partir la rosca encuentra alguno de ellos, es encargado de hacer o invitar tamales y atole el 2 de febrero, día de la Candelaria.

En el año 1601 los abogados de Londres encargaron a Shakespeare una obra de teatro que se tituló *Noche de Reyes* y fue representada ante la reina Isabel I.

5.2.6. Manifestaciones Folclóricas¹¹²

Siguiendo los lineamientos técnicos de la metodología para el levantamiento de Inventarios Turísticos, en el acápite de manifestaciones folclóricas se trae la información correspondiente a gastronomía, música, danza, artesanía y personajes ilustres.

5.2.6.1. Gastronomía¹¹³

La gastronomía Aceveduna se nutre del Sancocho de Gallina Criolla, la Lechona, Curí asado, carne a las brasas, fritanga y tamales. Las bebidas típicas son: la mistela, la chicha de maíz, el fermentado de piña, el masato, el vino de caña, Sabajón, ponche de huevo, y el guarapo fuerte que se utiliza para animar las fiestas. Como postre se utiliza melado de frutas conocido como Noche Buena.

¹¹² Fuente: Esquema de Ordenamiento Territorial de Acevedo

¹¹³ Fuente: Información recopilada por la consultoría a partir de entrevista con los pobladores, octubre de 2013

5.2.6.2. Música¹¹⁴

En materia musical se sigue con la tradicional línea huilense: bambucos, sanjuaneros, Rajaleña y música andina.

5.2.6.3. Danza¹¹⁵

Al igual que en la música, en Acevedo no se identifica una escuela de danza que interprete la cotidianidad local, se registra como bailes autóctonos el Sanjuanero, el bambuco fiestero y el bambuco tradicional.

5.2.6.4. Artesanía

En materia de artesanía se destaca la producción de tejidos de iraca para la producción del sombrero Suaceño, la cestería, la marroquinería y la cestería.

1) Sombrero Suaceño¹¹⁶

Acevedo es desde siempre un pueblo de tejedoras de fibra de iraca para elaborar hermosos sombreros suaza. Dichas tejedoras, tradicionalmente proceden de las veredas de Marticas, Llanitos, Anayaco y Pueblo Viejo, principalmente. Ellas, todos los sábados, muy temprano, sacan al mercado el producto de su trabajo, sombreros que son adquiridos por compradores de Suaza en donde se les da el acabado final. Anteriormente, el mercado del sombrero suaceño se ubicaba en Timaná, de donde venían los compradores; si el precio que pagaban era alto, el mercado general del pueblo era dinámico, si el precio estaba bajo, las transacciones del mercado eran pocas, pues la economía familiar estaba en manos de las mujeres que tejían su sombrero.

Entre las tejedoras se destaca Silvina Rodríguez, quien también ha incursionado en el arreglo y comercialización de los citados sombreros, participando anualmente en la Feria Artesanal de Bogotá, la más importante de las ferias en su tipo en Colombia.

2) Cestería¹¹⁷

¹¹⁴ Fuente: Información recopilada por la consultoría a partir de entrevista con los pobladores, octubre de 2013

¹¹⁵ Fuente: Información recopilada por la consultoría a partir de entrevista con los pobladores, octubre de 2013

¹¹⁶ Fuente: Academia Huilense de Historia, Construcción Del Conocimiento Del Contexto Local, 2006

Cestería a partir de materias primas como el bejuco de montaña, con los que se elaboran utilitarios como: canastos, cestos, bandejas para comedor.

3) Tejidos decorativos¹¹⁸

Tejidos decorativos y utilitarios con base en hilos de calceta de plátano; croché, punto de cruz.

4) Madera¹¹⁹

Madera, con maderas nativas elaboran utilitarios, como: muebles, repisas, batambas (boninillos) para batir el chocolate, cagüingas para mecer la mazamorra.

5) Marroquinería¹²⁰

Con la piel del ganado se elaboran utilitarios como: correas, rejos, zurrones, aperos y alpargatas.

6) Alfarería

Es preciso aquí hacer un reconocimiento al alfarero de toda la vida, don Peregrino Cueltán, un pastuso que se quedó hasta la muerte en Acevedo y quien dedicó su existencia a modelar el barro, con el cual fabricaba utensilios para el hogar y elementos de decoración. Peregrino también asistió con frecuencia a la feria artesanal de Bogotá y en una ocasión, la feria artesanal nacional que se realiza en Neiva con motivo del San Pedro, la de 1997, se realizó en su honor.

5.2.6.5. Mitos y Leyendas¹²¹

En Acevedo no se identifican mitos y leyendas autóctonos, reconociendo que se adoptan los que tradicionalmente alimentan el imaginario del Alto Magdalena, como lo son: La Llorona, El Duende, El Pollo Malo, El Poirá y El Tunjo de Oro.

¹¹⁷ Fuente: Información recopilada por la consultoría a partir de entrevista con los pobladores, octubre de 2013

¹¹⁸ Fuente: Información recopilada por la consultoría a partir de entrevista con los pobladores, octubre de 2013

¹¹⁹ Fuente: Información recopilada por la consultoría a partir de entrevista con los pobladores, octubre de 2013

¹²⁰ Fuente: Información recopilada por la consultoría a partir de entrevista con los pobladores, octubre de 2013

¹²¹ Fuente: Academia Huilense de Historia, Construcción Del Conocimiento Del Contexto Local, 2006

5.2.6.6. Personajes ilustres¹²²

Gilberto Vargas Motta y Reynel Salas Vargas son dos ilustres hijos de Acevedo, los dos se han destacado por su prolífico trabajo en los temas ligados a la historia y la educación en el departamento del Huila.

5.2.7. Eventos¹²³

Institucionalmente en Acevedo se organizan tres eventos cada año: el Festival del Retorno para la época del puente festivo de los Reyes Magos, esto es el 6 de enero; las festividades del San Pedro para el puente festivo del 28 de junio y la fiesta patronal de San Francisco Javier el 3 de diciembre.

6. SOPORTE PARA EL DESARROLLO TURÍSTICO

El desarrollo turístico de un destino se soporta en planta y la infraestructura. Por planta turística se entiende la cadena de Servucción, o de prestadores de servicios turísticos, esto es, el alojamiento, restaurantes, agencias de viajes y Guías de Turismo, entre otros; por infraestructura se comprende las facilidades en vías, servicios públicos, educación, salud, socorro, seguridad, institucionalidad y los proyectos estratégicos.

6.1. Planta Turística

- 1) Alojamiento¹²⁴: en el casco urbano se identifican 8 establecimientos de alojamiento que en suma ofertan 63 habitaciones, dotadas con 66 camas, vale decir que la observación realizada en la visita técnica permitió caracterizarlos como alojamiento comercial. En el cuerpo del Parque Nacional Natural Cueva de Los Guacharos se reporta una capacidad de 40 camas para atender la visita de turistas¹²⁵.
- 2) Restaurante¹²⁶: la oferta de alimentos de Acevedo se tipifica como residencial, esto es, lo que popularmente se conoce como "Menú

¹²² Fuente: Academia Huilense de Historia, Construcción Del Conocimiento Del Contexto Local, 2006

¹²³ Fuente: Academia Huilense de Historia, Construcción Del Conocimiento Del Contexto Local, 2006

¹²⁴ Fuente: Registro Mercantil, Cámara de Comercio de Neiva, mayo de 2013

¹²⁵ Fuente: Unidad Administrativa de PNN, Acevedo noviembre de 2013

¹²⁶ Fuente: Registro Mercantil, Cámara de Comercio de Neiva, mayo de 2013

Corriente”, en total se identifican 6 restaurantes dotados con 240 puestos.

- 3) Agencias de Viajes: no se identifica en el Registro Nacional de Turismo prestadores de servicios ni en la modalidad de Agencias de Viajes ni como Guías de Turismo.

6.2. Infraestructura¹²⁷

Acevedo se incorpora a la vía Troncal del Magdalena a través de dos puntos: Pitalito para quienes necesiten llegar a San Agustín o para quienes necesiten viajar a Cali por la vía Isnos – Paletará- Popayán; el segundo punto es a través de Suaza- Guadalupe – Altamira para aquellos que requieran llegar a Neiva o al norte del país, incluido Bogotá; para los viajeros a Florencia la articulación es en el cruce Suaza- Florencia.

Para llegar al Parque Nacional Natural Cueva de Los Guacharos se toma la vía que conduce del casco urbano de Acevedo a la inspección de San Adolfo y de allí se toma el camino al Parque; vale decir que esta vía continua hasta la Vereda La Mensura (Palestina), otro punto de acceso o evacuación al Parque Nacional Natural de los Guácharos.

6.2.1. Equipamientos para el turismo

Auscultando los diferentes documentos existentes sobre planeación en el municipio de Acevedo no se identifica la existencia de equipamientos para el turismo, por ejemplo: centro de convenciones, recinto ferial, teatro, complejos deportivos, entre otros.

6.2.2. Transporte turístico

En materia de transporte en Acevedo se identifica la existencia de la modalidad del transporte terrestre para el servicio intermunicipal al interior del departamento del Huila y el interdepartamental que conecta con Caquetá, Putumayo, el centro, norte y occidente del país.

6.2.3. Acueducto¹²⁸

El servicio de acueducto en el casco urbano registra cobertura para el 90% de la población, mientras que el servicio de alcantarillado registra

¹²⁷ Fuente: Esquema de Ordenamiento Territorial de Acevedo

¹²⁸ Fuente: Plan de Desarrollo de Acevedo 2012-2015

cobertura para el 80% de la población, en la zona rural el servicio se surte a través de acueductos veredales y en algunos casos con acueductos privados al servicio de la finca o una unidad productiva.

6.2.4. Electricidad¹²⁹

El servicio de electricidad para la población que habita en el casco urbano registra cobertura del 96% y el 68% en el ámbito rural.

6.2.5. Telefonía

Acevedo esta asistido por señal celular de las diferentes operadoras que prestan servicio en Colombia.

6.2.6. Gas

El casco urbano de Acevedo goza del servicio de gas domiciliario.

6.2.7. Internet

La señal internet tiene cobertura universal en Acevedo, el servicio esta a cargo de las diferentes operadoras nacionales y también se oferta a través de café Internet.

6.2.8. Salud¹³⁰

La salud de los acevedunos se atiende en el casco urbano a través del Hospital San Francisco Javier, hospital de primer nivel que ofrece servicios hospitalarios de: Consulta General para adultos, pediátrica y Obstetricia; Consulta Externa de: enfermería, medicina general, odontología y psicología. Servicio de Urgencias; Apoyo diagnóstico y complementación terapéutica con: laboratorio clínico, servicio farmacéutico, y citología; Servicio de Promoción y Prevención con: vacunación, atención preventiva, salud oral, planificación familiar, promoción de la salud. El Hospital San Francisco Javier tiene una capacidad instalada de 2 camas pediátricas, 5 camas adultos, 4 camas obstetricia, 1 sala de parto y dos ambulancias; el Hospital tiene como referencia para situaciones de media complejidad a los hospitales de Manuel Castro Tovar de Pitalito y el Hospital San Vicente de

¹²⁹ Fuente: Plan de Desarrollo de Acevedo 2012-2015

¹³⁰ Fuente: Secretaria Departamental de Salud, Red de Servicios de Salud, 2011

Paul de Garzón; para las situaciones de alta complejidad, el hospital de referencia es el Hernando Moncaleano de Neiva.

6.2.9. Organismos de Socorro

En relación con los organismos de socorro, en Acevedo se identifica la existencia y operación de una Estación de Bomberos.

6.2.10. Policía Nacional

La Policía Nacional ha emplazado en Acevedo una Estación que atiende la vigilancia y control tanto del casco urbano como de la zona rural.

6.2.11. Unidad Administrativa de Parques Nacionales¹³¹

A partir del año 2013 la sede administrativa del Parque Nacional Natural Cueva de Los Guacharos despacha desde el municipio de Acevedo. En Palestina funciona la sede de interpretación ambiental y ecoturística.

6.2.12. Educación Turística

La Institución Educativa José Acevedo y Gómez ofrece formación clásica, con programa de básica primaria y secundaria, no se identifica el desarrollo de programas de formación en turismo en los PEI locales.

6.2.13. Institucionalidad del Turismo Local

El turismo es regentado en Acevedo por la Secretaria de Gobierno Municipal

6.2.14. Proyectos estratégicos de desarrollo turístico

Los acevedunos trabajan en el propósito construcción de la vía paisajística del Valle del Río Suaza entre Acevedo y San Adolfo.

7. LA DEMANDA

Hoy en día, los turistas tienden a ser más exigentes y a requerir un servicio de mayor calidad. Las nuevas tecnologías, como el Internet permiten planear personalmente el viaje sin tener que recurrir a un tour grupal, buscando las opciones que permitan maximizar la experiencia que se desea, con el presupuesto que se dispone.

¹³¹ Fuente: PNN Cueva de Los Guacharos, Ítalo Rodríguez, Administrador del Parque, octubre de 2013

Cada vez hay un mayor interés por destinos que ofrezcan un mayor enriquecimiento cultural del turista, donde se aprenda y experimenten cosas nuevas. También se busca vivir situaciones emocionantes, que distraigan al viajero del stress que usualmente tiene en su día a día. Es así como el ecoturismo, el turismo de aventura y el turismo cultural registran un auge impresionante.

Adicionalmente, hay una tendencia hacia el turismo sostenible, ya que tanto el turista como las comunidades receptoras se están preocupando porque esta actividad genere el menor impacto posible en el medio ambiente y en la cultura local y deje las ganancias necesarias para la conservación del destino y el sustento de sus pobladores.

A continuación, se hará una descripción de las tendencias del turismo a nivel mundial en el largo y el corto plazo y, posteriormente, de los segmentos del turismo que se quieren desarrollar en Acevedo en el entorno del Parque Nacional Natural Cueva de Los Guacharos, como son ecoturismo, turismo cultural, turismo de aventura y eventos.

7.1. Tendencias del turismo en el largo plazo

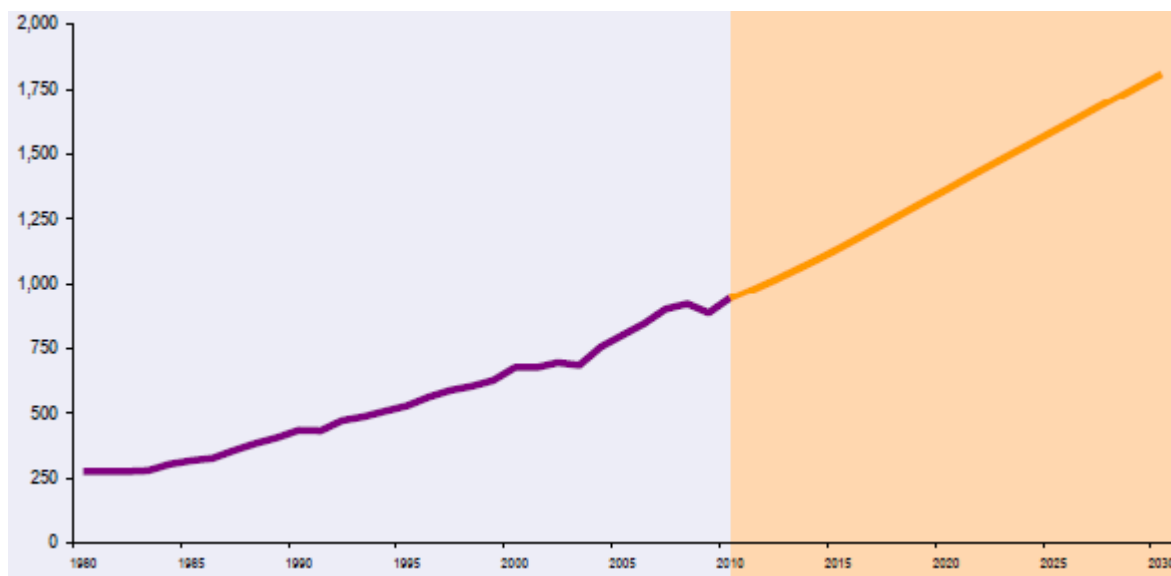
En octubre de 2011, la Organización Mundial del Turismo (OMT) publicó el documento Turismo hacia el 2030 / Visión Global¹³², con el fin de proporcionar proyecciones a largo plazo del turismo internacional, que sirvan de insumo para la toma de decisiones de los agentes económicos, públicos y privados, que participan en esta industria.

De acuerdo con esta investigación, se destacan las siguientes tendencias del turismo a nivel mundial para el período 2010-2030:

- El crecimiento a nivel mundial de la llegada de turistas internacionales continuará, pero a un ritmo más moderado, pasando de una variación promedio de 4,2%, por año, en el período 1980-2020, a 3,3%, en 2010-2030.
- La llegada de turistas internacionales pasará de 940 millones de personas, en 2010, a 1800 millones, en 2030; lo que equivale a un promedio de 43 millones de llegadas por año (ver
- Gráfico 1).

¹³² Traducción del título en inglés: Tourism towards 2030 / Global Overview. Las proyecciones anteriores se publicaron en 2001, bajo el título Tourism 2020 Vision.

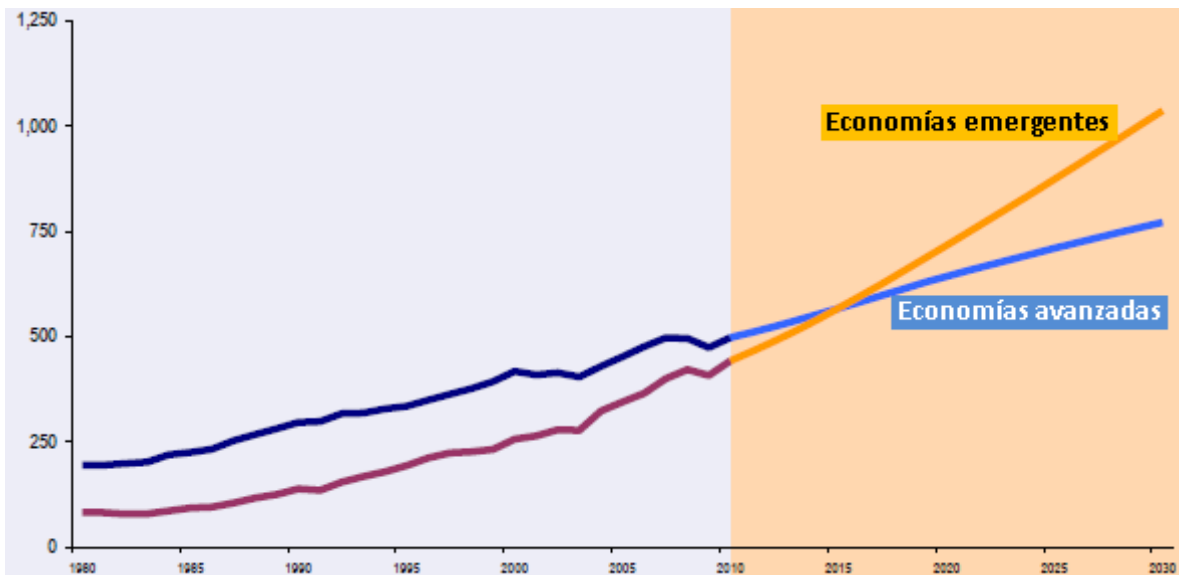
Gráfico 1. Llegada de turistas internacionales a nivel mundial, 1980-2030 (Millones)



Fuente: Tomado de Organización Mundial del Turismo (2011).

- A partir de 2015, los países emergentes (entre los cuales se encuentra Colombia) recibirán más turistas que los países desarrollados. Esto gracias a que la llegada de turistas internacionales a destinos emergentes crecerá, entre 2010 y 2030, a un mayor ritmo (4,4% promedio anual) que la llegada a países desarrollados (2,2% promedio anual) (ver Gráfico 2).

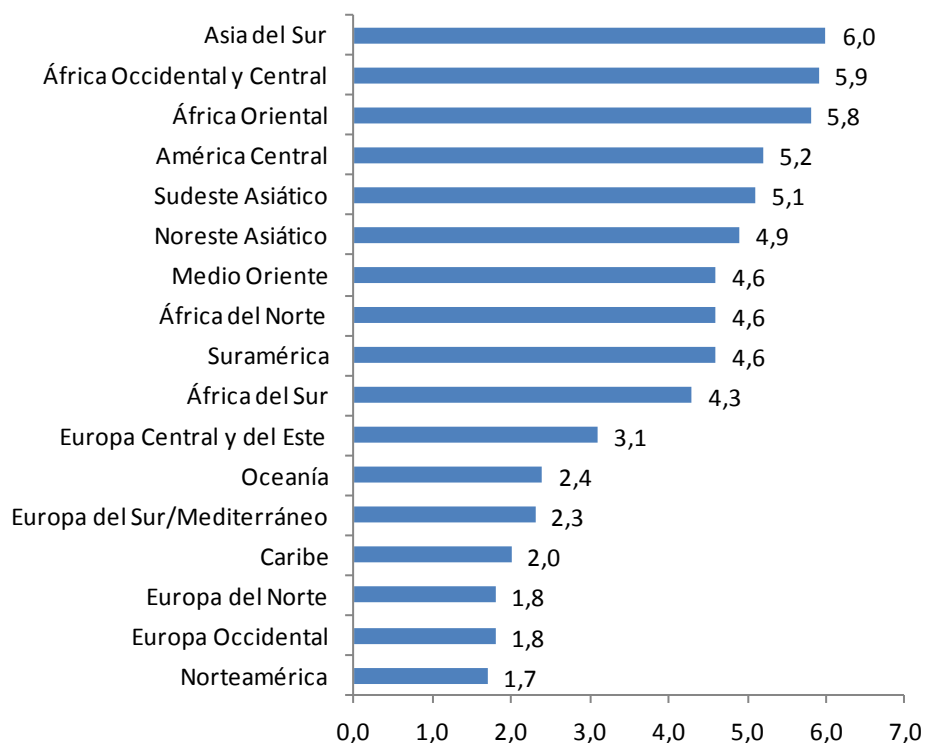
Gráfico 2. Llegada de turistas internacionales a economías emergentes y avanzadas, 1980-2030 (Millones)



Fuente: Tomado de Organización Mundial del Turismo (2011).

- El continente asiático será el que verá un mayor incremento en la llegada de turistas internacionales. Específicamente para Suramérica se espera un crecimiento promedio anual de 4,6%, por encima de destinos tradicionales y maduros como Europa, Norte América y el Caribe (ver Gráfico 3).

Gráfico 3. Crecimiento promedio anual de la llegada de turistas internacionales por destino, 2010-2030 (%)

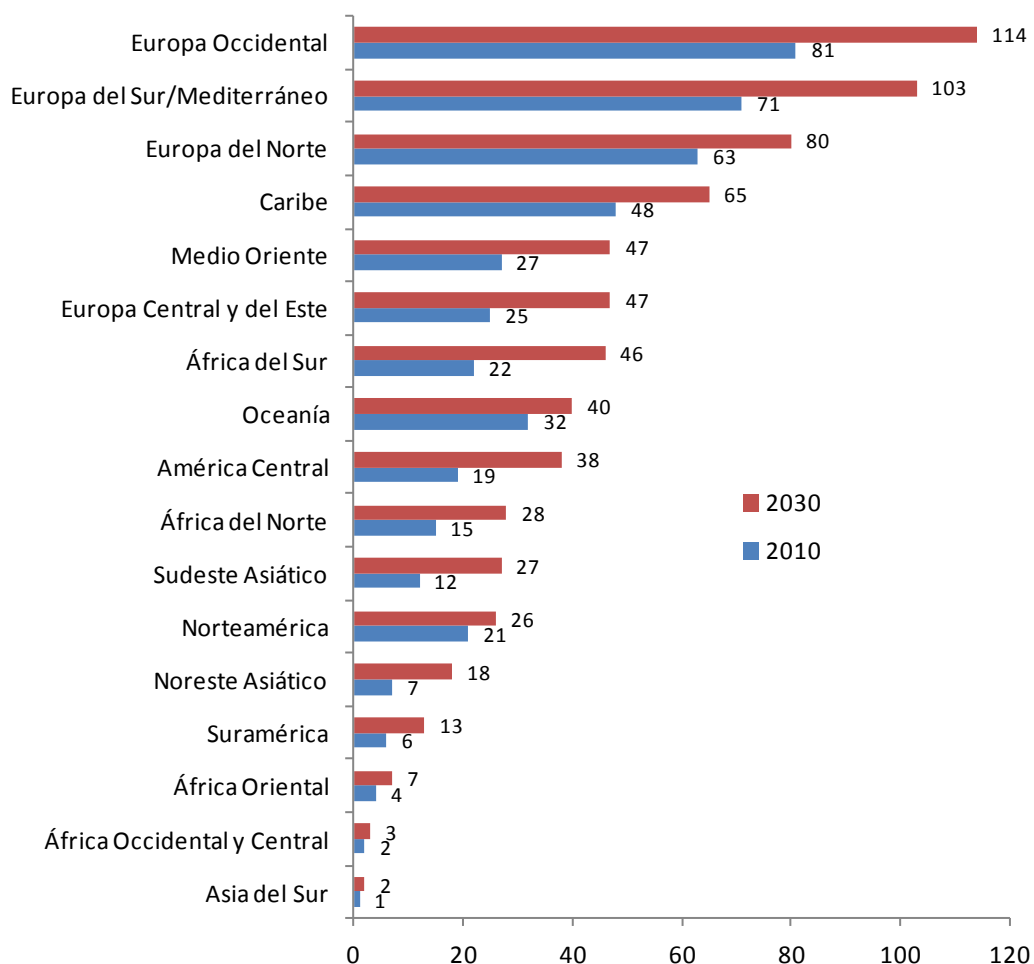


Fuente: Elaboración propia con base en Organización Mundial del Turismo (2011).

- Sin embargo, para 2030, los destinos tradicionales continuarán recibiendo el mayor número de turistas en relación al tamaño de su población¹³³ (ver Gráfico 4). Suramérica es y se espera que siga siendo una de las regiones con menos llegadas de turistas por cada 100 habitantes, lo que indica que aún hay mucho por hacer para impulsar el turismo en esta región.

¹³³ Medir la llegada de turistas internacionales en relación a la cantidad de población de la región receptora es mucho más acertado que el simple dato de número de llegadas, ya que permite tener una idea más certera acerca del impacto del turismo en dicha región.

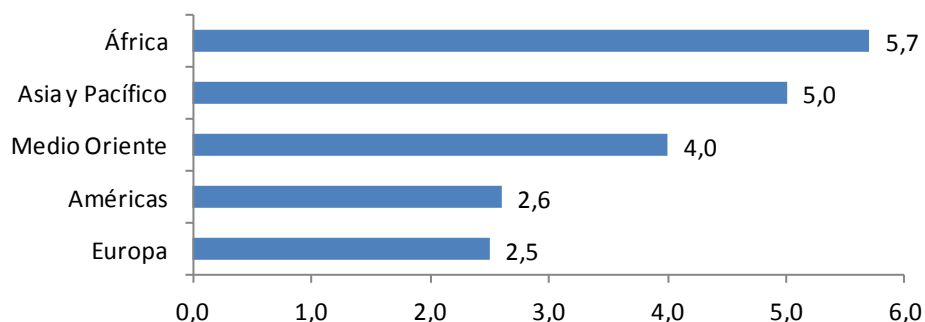
Gráfico 4. Llegada de turistas internacionales por destino en 2010 y 2030 (Por cada 100 habitantes)



Fuente: Elaboración propia con base en Organización Mundial del Turismo (2011).

- En cuanto al origen de los turistas, se espera que se produzca un importante incremento de los turistas provenientes de países menos avanzados, pero que en los últimos años han registrado buenas estadísticas de crecimiento económico, como son Asia y África (ver Gráfico 5).

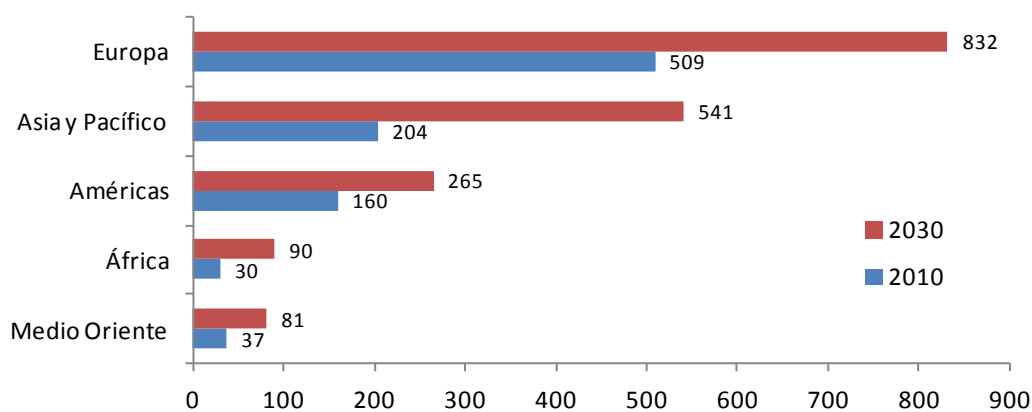
Gráfico 5. Crecimiento promedio anual de la llegada de turistas internacionales por origen, 2010-2030 (%)



Fuente: Elaboración propia con base en Organización Mundial del Turismo (2011).

- Aun así, Europa seguirá generando el mayor número de turistas en el mundo, seguido de Asia, por lo que ambos mercados se deben tener en cuenta en cualquier estrategia que se diseñe para atraer turistas extranjeros (ver Gráfico 6).

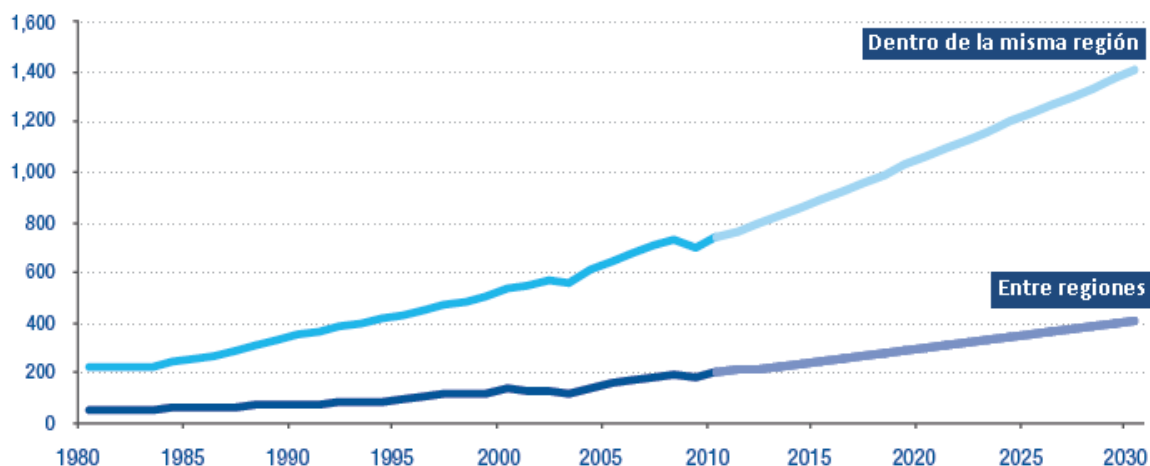
Gráfico 6. Llegada de turistas internacionales por origen en 2010 y 2030 (Millones)



Fuente: Elaboración propia con base en Organización Mundial del Turismo (2011).

- Aunque los viajes dentro de la misma región seguirán siendo mayores a los viajes entre regiones (ver Gráfico 7), la OMT destaca que los viajes entre regiones seguirán creciendo ligeramente más rápido que los viajes dentro de la misma región, lo cual también es un llamado a diseñar estrategias para atraer turistas de otros continentes.

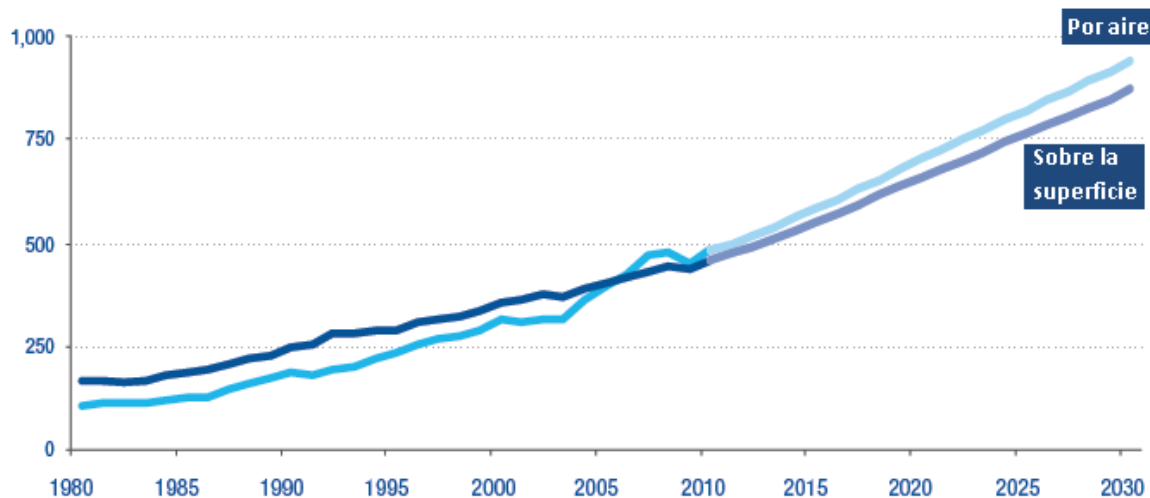
Gráfico 7. Llegada de turistas internacionales por destino y origen, 1980-2030 (Millones)



Fuente: Tomado de Organización Mundial del Turismo (2011).

- En cuanto a medios de transporte, desde mediados de la década pasada se observa que el avión es el medio más usado, por encima del transporte terrestre o por agua. Se espera que esta tendencia continúe hasta 2030 (ver Gráfico 8).

Gráfico 8. Llegada de turistas internacionales por medio de transporte, 1980-2030 (Millones)

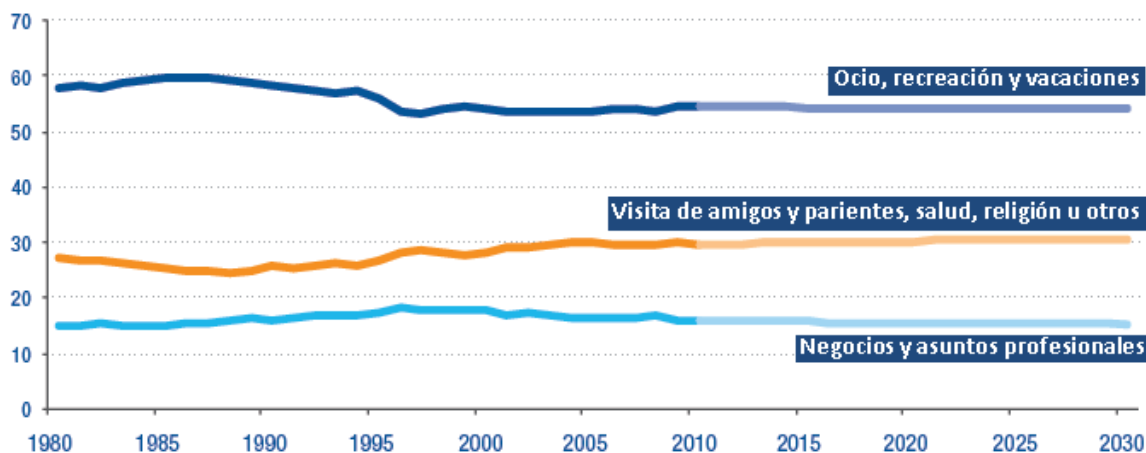


Fuente: Tomado de Organización Mundial del Turismo (2011).

- No se espera que la llegada de turistas, por propósito de visita, varíe sustancialmente. Para 2030, se proyecta que el turismo por ocio, recreación y vacaciones represente 54% del total de llegadas de

turistas internacionales; el turismo por visita de amigos y parientes, salud, religión u otros, 31%; y el turismo por negocios y asuntos profesionales, 15% (ver Gráfico 9).

Gráfico 9. Llegada de turistas internacionales por propósito de viaje, 1980-2030 (% del total)



Fuente: Tomado de Organización Mundial del Turismo (2011).

En un documento anterior, Turismo Panorama 2020¹³⁴, la OMT identificó las siguientes megatendencias del turismo para esta década:

- Globalización-localización: todos los países están inmersos en la economía global, pero a la vez, sus poblaciones buscan reforzar su propia identidad. En esa línea, las multinacionales de viajes y turismo seguirán atendiendo el turismo de masas, pero a su vez habrán pequeños operadores que ofrecerán productos y servicios especiales para turistas con gustos específicos.
- Polarización de los gustos de los turistas: por un lado, estarán los que demandan confort y, por el otro, los que demandan aventura o educación.
- Reducción del mundo para el turista: gracias a la proliferación de diversas ofertas turísticas y los avances tecnológicos, el turismo llegará a cada rincón del planeta y, probablemente, al espacio.
- Tecnología electrónica: se convertirá en una importante herramienta en la elección del destino y la reserva y compra de productos turísticos.

¹³⁴ Traducción del título en inglés: Tourism 2020 Vision.

- Viaje vía rápida: habrán avances tecnológicos que agilicen el viaje. Por ejemplo, que el pasaporte sea reemplazado por una lectura computarizada de manos, viajes sin boleto y uso de tarjetas inteligentes.
- El cliente tendrá la última palabra: con el uso de tecnologías como Internet, cada vez más el consumidor puede elegir el destino, el hotel, el transporte, etc., y encontrar la forma más conveniente y/o económica de viajar.
- El destino se convertirá en un accesorio de moda: para el turista siempre ha sido importante que lo vean en ciertos lugares del mundo, que no necesariamente son los más lujosos, pero que sí gozan de cierto prestigio. Es importante que los destinos hagan un monitoreo constante de la percepción que tiene el mercado sobre ellos.
- Desarrollo de productos y su comercialización tienen que coincidir plenamente: ambas actividades serán cada vez más específicas y más basadas en un tema. En términos generales, deberán dirigirse a una o a una combinación de las 3 palabras que comienzan con "e": entretenimiento, emoción y educación.
- Mayor enfoque en la imagen del destino, en cómo se percibe: sin una correcta imagen, no es posible que el destino se pueda desarrollar y atraer turistas.
- Prácticamente todos los destinos dirigirán sus promociones para atraer a los turistas asiáticos: aunque la emisión de turistas de Asia y Pacífico aumentará rápidamente, Europa y Norteamérica seguirán siendo los mercados emisores más importantes.
- Los consumidores exigirán un turismo sostenible: los destinos deberán dirigir sus políticas y estrategias de comercialización hacia el desarrollo de un turismo sostenible.
- Mayor conflicto en la mente de los viajeros entre conciencia socio-ambiental y necesidad de consumir viajes: aumentará la evaluación de la sostenibilidad de los destinos por parte de los consumidores.

7.2. Comportamiento actual del turismo

Adicional a las proyecciones a largo plazo, la OMT realiza un monitoreo constante de la evolución del turismo en el mundo en el corto plazo, dando a conocer los resultados a través de la publicación Barómetro del Turismo Mundial¹³⁵. En su última versión, de marzo de 2012, la OMT señala las siguientes tendencias:

¹³⁵ Traducción del título en inglés: World Tourism Barometer.

- En 2011, las llegadas de turistas internacionales en el mundo aumentaron 4,4%, respecto al año anterior, alcanzando una cifra de 980 millones de personas. Los principales destinos fueron Europa (51,2% del total), Asia y Pacífico (22,1%) y las Américas (15,9%). Específicamente, Suramérica recibió 2,6% del total de turistas extranjeros a nivel mundial (ver 1).
- Contrario a la tendencia de los años recientes, en 2011, el aumento de la llegada de turistas internacionales fue mayor en las economías avanzadas (4,7%) que en las emergentes (4,1%) (ver Tabla). Estas últimas se vieron afectadas por shocks negativos como el terremoto en Japón, que redujo la salida de turistas de este país hacia Asia, y las protestas y revoluciones del Norte de África y el Medio Oriente, que redujo la llegada de turistas a este destino.
- Sorprendentemente, la entrada de turistas a Europa aumentó 5,8% (ver 1). Esto se explica por el conflicto del Norte de África y el Medio Oriente, que motivó a muchos turistas a cambiar de destino; por la tendencia de los europeos de pasar sus vacaciones dentro de la misma región, debido a la incertidumbre económica; y, adicionalmente, por la prosperidad de muchas economías emergentes¹³⁶, y la fortaleza de sus monedas, que motivaron a sus pobladores a aprovechar la coyuntura y dirigirse a Europa.
- Suramérica, con una tasa de crecimiento de 10,1%, continuó liderando el aumento de la llegada de turistas a las Américas (4,2%), beneficiada por resultados económicos positivos y una mayor integración regional. Los resultados de las otras subregiones fueron comparativamente bajos. Norteamérica con 2,9%, Centroamérica con 4,8% y el Caribe con 3,6% (ver Tabla 1).
- Para 2012, la OMT prevé que la llegada de turistas internacionales a nivel mundial aumentará entre 3% y 4%, siendo las regiones de Asia y Pacífico y África las que presenten los mayores dinamismos (ver Tabla).

¹³⁶ Es el caso de Asia, África y Suramérica.

Tabla 1. Llegada de turistas internacionales por regiones y subregiones

Región/Subregión	Millones de personas			% sobre el total mundial		Variación anual (%)		
	2009	2010	2011	2011	2010	2011	2012 Proyectado	
Mundo	881	939	980	100.0	6.5	4.4	3%-4%	
Economías avanzadas	474	498	522	53.3	5.1	4.7		
Economías emergentes	407	440	458	46.7	8.2	4.1		
Europa	461.1	474.6	502.3	51.2	2.9	5.8	2%-4%	
Europa del Norte	57.8	58.2	61.4	6.3	0.5	5.5		
Europa Occidental	148.5	153.8	158.1	16.1	3.6	2.8		
Europa Central y del Este	90.2	93.6	101.0	10.3	3.7	7.9		
Europa del Sur/Mediterráneo	164.5	169.0	181.8	18.5	2.8	7.6		
Asia y Pacífico	181.1	204.5	217.1	22.1	12.9	6.1	4%-6%	
Noreste Asiático	98.0	111.6	115.9	11.8	13.8	3.8		
Sudeste Asiático	62.1	69.9	77.1	7.9	12.5	10.4		
Oceanía	10.9	11.6	11.7	1.2	6.1	0.8		
Asia del Sur	10.1	11.5	12.4	1.3	14.0	8.0		
Américas	140.7	149.7	156.0	15.9	6.4	4.2	2%-4%	
Norteamérica	92.1	98.2	101.0	10.3	6.5	2.9		
Caribe	19.5	20.0	20.7	2.1	2.6	3.6		
América Central	7.6	7.9	8.3	0.8	3.9	4.8		
Suramérica	21.4	23.6	26.0	2.6	10.0	10.1		
África	46.0	49.9	50.0	5.1	8.4	0.2	4%-6%	
África del Norte	17.6	18.7	16.9	1.7	6.5	-9.9		
África Subsahariana	28.5	31.2	33.1	3.4	9.6	6.2		
Medio Oriente	52.1	59.9	54.8	5.6	14.9	-8.4	0%-5%	

Fuente: Elaboración propia con base en Organización Mundial del Turismo (marzo, 2012).

7.3. Comportamiento del mercado ecoturístico y perfil del turista

La OMT (septiembre, 2010) explica que el término ecoturismo se utiliza para indicar las formas de turismo que cumplen las siguientes características:

- Todas las formas de turismo basadas en la naturaleza, donde la principal motivación de los turistas es la observación y apreciación de la naturaleza, así como de las culturas tradicionales que habitan en las áreas naturales.
- Contiene elementos educacionales y de interpretación.

- Por lo general, aunque no necesariamente, está organizado por operadores turísticos especializados para grupos pequeños (los proveedores de servicios tienden a ser pequeñas empresas, de propiedad local).
- Reduce al mínimo los impactos negativos sobre el medio ambiente natural y socio-cultural.
- Es compatible con el mantenimiento de las áreas naturales que se utilizan como atracciones ecoturísticas, ya que permite la generación de beneficios económicos para las comunidades anfitrionas o para las organizaciones gestoras de áreas naturales con fines de conservación, ofrece alternativas de empleo y oportunidades de ingresos para las comunidades locales, y sensibiliza a los lugareños y turistas acerca de la conservación del patrimonio natural y cultural.

En el documento Turismo Panorama 2020, la OMT destaca los siguientes aspectos del ecoturismo:

- Gran parte de los viajes de ecoturismo se dan a nivel doméstico (dentro del mismo país).
- Se estima que el retorno de la tierra por ecoturismo es 10 veces mayor que el de la agricultura, lo que está atrayendo a muchos países en desarrollo a ingresar a este mercado.
- El Fondo Mundial para la Naturaleza¹³⁷ estima que el 20% de las ganancias generadas por el turismo en los países en desarrollo corresponden a ecoturismo.
- En general, se considera que los principales destinos del mundo para ecoturismo son: África Oriental, Antártica, Borneo, Canadá, Costa Rica, Galápagos, India, Indonesia, Madagascar y Venezuela. Colombia no se encuentra dentro de ellos, a pesar de la gran biodiversidad que posee, lo que muestra que hay mucho por hacer para promocionar este destino entre los ecoturistas.

Los destinos y los operadores turísticos deben proyectar una imagen que refleje responsabilidad ambiental. Deben aplicar las tres "R" de la conciencia ambiental: reducir, reutilizar y reciclar. También es importante mantener contacto con organizaciones medioambientales.

¹³⁷En inglés: World Wildlife Fund for Nature (WWF).

Durante 2002, con motivo del Año Internacional del Ecoturismo, la OMT realizó varios estudios de este mercado en países como Francia, Italia, Alemania, España, Reino Unido, Canadá y Estados Unidos. Con base en ellos, la OMT (septiembre, 2010) concluyó lo siguiente acerca del ecoturismo:

- Ha tenido una rápida expansión en las últimas décadas y se espera que siga creciendo en el futuro.
- Es un segmento dinámico de la industria del turismo con un fuerte potencial para generar impactos positivos y minimizar los negativos sobre el medio ambiente, la biodiversidad y su conservación, y la estructura cultural y social de las comunidades receptoras.
- Es imperativo introducir criterios de sostenibilidad para asegurar la viabilidad de este tipo de turismo a largo plazo y garantizar la calidad de la experiencia turística.

Por su parte, la Sociedad Internacional de Ecoturismo describe esta actividad como "El viaje responsable a áreas naturales que conserva el ambiente y mejora el bienestar de la gente del lugar" (septiembre, 2006, pág. 2). En su página web indica que quienes llevan a cabo actividades de ecoturismo deben cumplir los siguientes principios:

- "Minimizar los impactos, ambientales y sociales.
- Aumentar la conciencia y el respeto por el ambiente y la cultura.
- Ofrecer experiencias positivas tanto para los visitantes como para los anfitriones.
- Ofrecer beneficios financieros directos para la conservación.
- Proveer beneficios financieros y participación real para la población local.
- Aumentar la sensibilidad de los turistas hacia el país anfitrión en su clima político, cultural y social"¹³⁸.

La Sociedad destaca las siguientes tendencias del ecoturismo a nivel global (septiembre, 2006):

¹³⁸Sociedad Internacional de Ecoturismo. (s.f.). TIES & Ecotourism (Español). Recuperado el 5 de enero de 2012, de <http://www.ecotourism.org/ties-ecotourism-espa%C3%B1ol>.

- Empezando en los noventa, el ecoturismo ha crecido 20%-34% por año.
- En 2004, el ecoturismo creció globalmente tres veces más rápido de lo que creció la industria del turismo en su totalidad.
- El turismo natural está creciendo 10%-12% por año en el mercado internacional.
- El turismo de sol y playa ha madurado como mercado y se proyecta que su crecimiento se quedará plano. En cambio, el turismo "de experiencia" (que abarca el ecoturismo, turismo natural, turismo de herencia, turismo cultural, y turismo suave de aventura, así como los sub-sectores tales como el turismo rural y el turismo de comunidad) está entre los sectores que crecerán más rápido en las dos próximas décadas.
- El Programa de las Naciones Unidas para el Medio Ambiente (UNEP) y Conservación Internacional han indicado que la mayoría de la expansión del turismo está ocurriendo en y cerca de las áreas naturales del mundo que quedan.
- El turismo sostenible podría llegar a pesar 25% del mercado de viajes del mundo en menos de seis años, aumentando al valor del sector a USD473,6 miles de millones por año.
- Analistas prevén un crecimiento en eco-resorts y hoteles y un auge del turismo natural (un sector que ha crecido 20% por año) y sugieren que los primeros que se conviertan al turismo sostenible ganarán en el mercado.

En cuanto a los consumidores, la Sociedad (septiembre, 2006) señala las siguientes características que revelan la importancia del ecoturismo en el mundo actual:

- Más de dos tercios de los viajeros de EE.UU. y de Australia, y 90% de los turistas ingleses, consideran la protección activa del ambiente y el apoyo de las comunidades locales como una de las responsabilidades de un hotel.
- En Europa, 20%-30% de los viajeros están conscientes de las necesidades y los valores del turismo sostenible; 10%-20% de los viajeros buscan opciones "verdes"; 5%-10% de los viajeros exigen vacaciones "verdes".

- En Alemania, 65% de los viajeros esperan calidad ambiental; 42% piensan que es importante encontrar alojamiento que sea ambientalmente amistoso.
- Casi la mitad de encuestados en Gran Bretaña dijeron que sería más probable que utilicen una compañía que tenga un código escrito para garantizar condiciones buenas de trabajo, proteger el medio ambiente y apoyar organizaciones caritativas locales en el destino turístico, que una que no lo tenga.
- Una encuesta a viajeros americanos, británicos, y australianos reveló que 70% de ellos estarían dispuestos a pagar hasta USD150 más por una visita de dos semanas en un hotel con una actitud ambiental responsable.
- En una encuesta en Gran Bretaña, 87% de los viajeros dijeron que sus vacaciones no deben dañar el ambiente; 39% dijeron que estarían dispuestos a pagar 5% más para que existan garantías éticas.
- 53% de los viajeros americanos dicen que su experiencia de viaje es mejor cuando ellos aprenden lo más que puedan sobre las costumbres y las culturas locales.
- 95% de los turistas suizos consideran que el respeto a la cultura local es un aspecto importante a la hora de escoger un destino vacacional.
- Casi un tercio de los viajeros en EE.UU. compra productos a compañías que donan parte de sus ingresos a organizaciones caritativas. En Europa, donde hay un movimiento fuerte y creciente de turismo sostenible, estas estadísticas son aún más altas.

➤ Perfil del turista:

De acuerdo con el documento Turismo Panorama 2020 de la OMT, los ecoturistas tienden a ser relativamente ricos, bien educados, maduros, y enfocados en el medio ambiente. Por lo general, son experimentados viajeros extranjeros que suelen viajar solos, con el propósito de ver, experimentar y apreciar el entorno natural. Usualmente realizan viajes más largos que el turista normal y están dispuestos a pagar hasta un 10% más por los servicios y productos turísticos. Aunque pueden pagarlo, no siempre buscan calidad en los alimentos y el alojamiento; su prioridad es que las instalaciones donde estén alojados no destruyan los recursos naturales. Se inclinan por escoger como destino áreas protegidas.

Los estudios realizados en 2002, por la OMT, con motivo del Año Internacional del Ecoturismo, arrojaron el siguiente perfil de los ecoturistas:

- Mayor de 35 años.
- Ligeramente más mujeres que hombres.
- Ingreso por encima del promedio.
- Altamente educado y de clases sociales altas.
- Los ecoturistas españoles e italianos tienden a ser más jóvenes y con menos presupuesto.

Por su parte, la Sociedad Internacional del Ecoturismo definió el siguiente perfil:

- "Viajeros experimentados.
- Educación superior.
- Nivel de ingresos más alto.
- Edad: madurez a mayor.
- Líderes de opinión.
- Les preguntan y les dicen a sus amigos y colegas de sus viajes.
- Son la fuente de información turística más importante" (septiembre, 2006, pág. 3).

7.4. Comportamiento del mercado de turismo cultural y perfil del turista

De acuerdo con el documento Turismo Panorama 2020 de la OMT, el turismo cultural comprende la inmersión y el disfrute del estilo de vida de la población local, aquello que le da identidad y carácter. Consiste en actividades culturales y experiencias que mejoran la visita. Respecto a este segmento del turismo, el documento resalta las siguientes tendencias:

- La popularidad del turismo cultural está creciendo más rápido que la de la mayoría de los segmentos del turismo.
- Las artes y artesanías son las compras más populares de los turistas.
- Se calcula que los europeos toman alrededor de 1 millón de viajes de interés cultural/patrimonial por año a destinos en Asia, Oriente Medio, África y América. Norteamérica puede llevar a cabo un volumen similar de estos viajes, pero su destino principal es Europa.
- Se cree que alrededor de un 10% del total de llegadas de turistas en todo el mundo corresponden a turismo cultural.
- Aunque el ámbito del turismo cultural es grande, se destaca la popularidad de los siguientes sub-segmentos: arqueología, arquitectura, arte, tours de catedrales e iglesias, tours de historia, museos marítimos, historia militar, festivales de música, ópera y peregrinaciones.
- Tradicionalmente el turismo cultural ha correspondido a operadores turísticos especializados; sin embargo, dada su creciente popularidad, algunos grandes operadores están incluyendo tours culturales en sus folletos.
- El desarrollo del turismo cultural no se limita a regiones con una rica historia cultural como Tierra Santa o el Sur de Europa. También puede centrarse en la historia reciente, a través de museos o experiencias que rememoren la historia o un tema en particular de la vida.
- Aunque también está creciendo el segmento de turistas jóvenes, con un propósito educativo; éste tipo de turismo tiende a darse a nivel interno del país.
- Los turistas culturales comparten con los ecoturistas un interés genuino por la sociedad y la cultura de los lugares que visitan y están motivados por la búsqueda de conocimiento.
- Los destinos con ofertas de turismo cultural tendrán una ventaja sobre los que se basan en el turismo tradicional.
- Todos los destinos, sin importar si son urbanos o rurales, tienen activos culturales de los cuales sentirse orgullosos y una historia que compartir con los turistas; por tanto, deben definir qué es único acerca del destino y darle la oportunidad al turista de conocer y experimentar el carácter y las tradiciones del destino.

- Es importante involucrar a la comunidad con el desarrollo del turismo cultural y la identificación del producto. Hay que crear conciencia sobre el producto.

➤ Perfil del turista:

De acuerdo con el Panorama 2020 de la OMT, usualmente los turistas culturales tienen un nivel de educación y de ingresos por encima del promedio, tienden a realizar viajes largos, quedarse en hoteles y están interesados en realizar compras. Por lo general, están en el rango de 45-60 años de edad. Han viajado mucho, por lo que están buscando constantemente nuevos destinos. Normalmente, buscan una acomodación de buena calidad.

7.5. Comportamiento del mercado de turismo de aventura y perfil del turista

La OMT(2001) define el turismo de aventura como los viajes realizados por turistas que buscan participar en actividades, por lo general, pero no necesariamente, orientadas al esfuerzo físico. Tiende a producirse en zonas remotas o relativamente inexploradas. Se puede dividir en aventura difícil y aventura suave. La primera hace referencia a actividades al aire libre que pueden ser consideradas como únicas y emocionantes; pueden implicar un cierto nivel de riesgo y de habilidad por parte del turista; y éstos suelen acampar o alojarse en cabañas o casas de campo alejadas y con pocos servicios. Algunos ejemplos son la escalada de rocas y el montañismo, el parapente, el buceo y el rafting. La segunda se refiere a actividades más tranquilas y donde se cuenta con una mayor comodidad en el alojamiento y el transporte. Por ejemplo, la observación de aves, paseos en globo o en bicicleta.

La OMT ha subrayado las siguientes tendencias para el mercado del turismo de aventura en su Panorama 2020:

- Se cree que el mercado crece 15%-20% por año.
- Los destinos son diversos; sin embargo, algunos son tan importantes que siempre aparecen en los folletos promocionales como Nepal. La popularidad de Suramérica está en aumento, en especial, Ecuador y Perú.

- Los turistas prefieren firmas especializadas en este segmento, que grandes operadores.
- Los norteamericanos son más proclives a este tipo de turismo que los europeos.
- Los viajes de aventura usualmente no están diseñados para familias con niños pequeños.
- Los viajes de aventura se están volviendo más populares en la medida en que la gente se vuelve más aventurera y quiere experimentar cosas diferentes.
- Las encuestas indican que el 75% de los paquetes de viajes de aventura son reservados directamente con los operadores turísticos y no con las agencias de viaje, pues los turistas consideran que los agentes usualmente conocen poco este tipo de producto.
- Para vender este tipo de productos es necesario hacer primero una encuesta a los clientes potenciales para conocer qué los motiva y qué tipo de aventura desea. La promoción del producto debe enfocarse en la emoción que causará la actividad; los detalles del viaje son algo secundario.
- En el turismo de aventura es más importante el destino en sí que la infraestructura. Los requerimientos de acomodación pueden ser mínimos o moderados.

➤ Perfil del turista:

De acuerdo con el Panorama 2020 de la OMT, el turista de aventura se caracteriza por tener un buen nivel educativo, haber viajado mucho, tener alrededor de 40 años y estar en la cima de su carrera con un gran ingreso disponible para gastar. Hoy en día, las personas de 40 a 60 años tienen el estado físico necesario para realizar caminatas de 5 horas y dormir en una carpa en la noche. Aunque los grupos más jóvenes son teóricamente más capaces de hacer frente a las exigencias físicas del turismo de aventura, éstos suelen viajar de forma independiente, pues el precio de un paquete de aventura no les es asequible.

7.6. Comportamiento del mercado de turismo de congresos, eventos e incentivos y perfil del turista

Este segmento del turismo se refiere a las actividades de las personas que viajan a un destino con el propósito principal de participar, o acompañar a alguien que está participando, en una reunión o conferencia (Organización Mundial del Turismo, 2001).

Respecto a este nicho de mercado, en su Panorama 2020, la OMT señala las siguientes tendencias:

- Casi 30% de las reuniones internacionales en el mundo se llevan a cabo en EE.UU., Reino Unido, España, Francia o Alemania. Todos estos destinos ofrecen un producto desarrollado para adaptarse a los requerimientos de este segmento: acomodación amplia y de buena calidad y salas de conferencias para grupos de diferentes tamaños.
- Se estima que aproximadamente 20% de las llegadas de turistas internacionales corresponden a reuniones o conferencias. Esto muestra que este tipo de actividad es importante para atraer turistas.
- Las reuniones y congresos complementan el turismo de ocio, en la medida en que se puede utilizar la misma infraestructura, generando ganancias adicionales. Debido a su gran dispersión geográfica y a la actividad durante todo el año, genera negocios adicionales para los destinos de ocio, haciendo posible la reducción de la estacionalidad y el mantenimiento del empleo todo el año.
- El turismo de negocios conduce a un crecimiento del turismo de ocio, ya que aproximadamente un 40% de quienes asisten a reuniones y conferencias regresan al destino con familiares, amigos o colegas. Además, este sector es más resistente ante recesiones económicas.
- A pesar de la continua amenaza de la videoconferencia y del uso del internet, el crecimiento del mercado de reuniones y conferencias parece estar asegurado.
- Un destino para conferencias y reuniones se puede impulsar a través de un evento deportivo o industrial de gran magnitud y con la oferta de actividades y atracciones adicionales a las conferencias.

➤ Perfil del turista:

En su Panorama 2020, la OMT destaca que quienes viajan motivados por este tipo de turismo suelen ser personas de alto nivel educativo, alto nivel

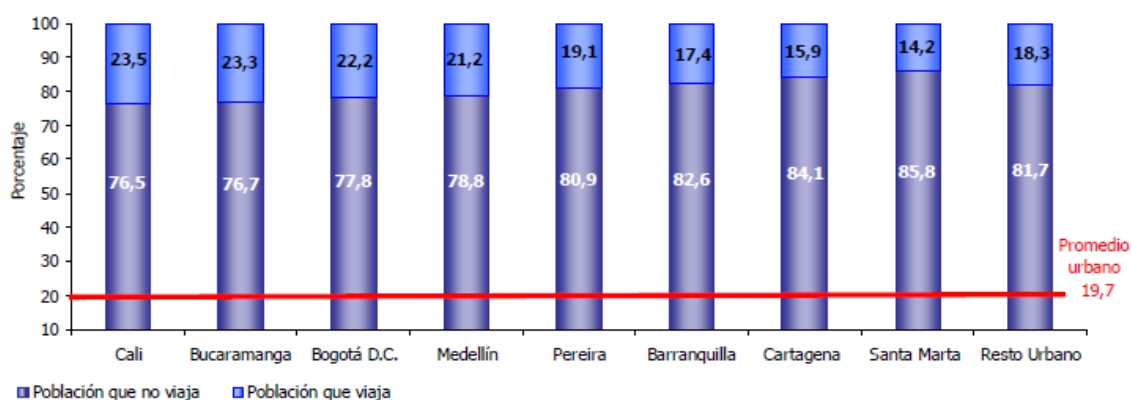
de ingresos, con una alta disponibilidad para gastar y que esperan una alta calidad de los servicios recibidos.

7.7. Características de los viajeros colombianos

Las características de la población y los hogares colombianos que viajan dentro y fuera del país están definidas por los resultados de la Encuesta de Turismo a Hogares (ETUR), aplicada por el DANE, en agosto de 2003, en las áreas urbanas. De acuerdo a lo que explica el DANE(2011) en la metodología de la Cuenta Satélite de Turismo, para establecer el turismo interno colombiano solo se cuenta con la ETUR, ya que los módulos de turismo aplicados en el tercer trimestre de 2006 y el primero de 2007 a la Gran Encuesta Integrada de Hogares no fueron comparables, arrojan resultados confusos por no utilizar clasificaciones coherentes y no son extrapolables a un año completo, debido a que el comportamiento turístico de los residentes en Colombia tiene una fuerte estacionalidad, así que lo observado en un trimestre no se puede extrapolar al año¹³⁹.

Según los resultados de la ETUR (DANE, 2007), el 19,7% de la población urbana realizó viajes durante el período de agosto 2002 a julio 2003. Las ciudades cuyos habitantes más viajan son Cali, Bucaramanga, Bogotá y Medellín (ver Gráfico 10).

Gráfico 10. Distribución porcentual de la población que viaja y que no viaja según ciudad de origen, agosto 2003



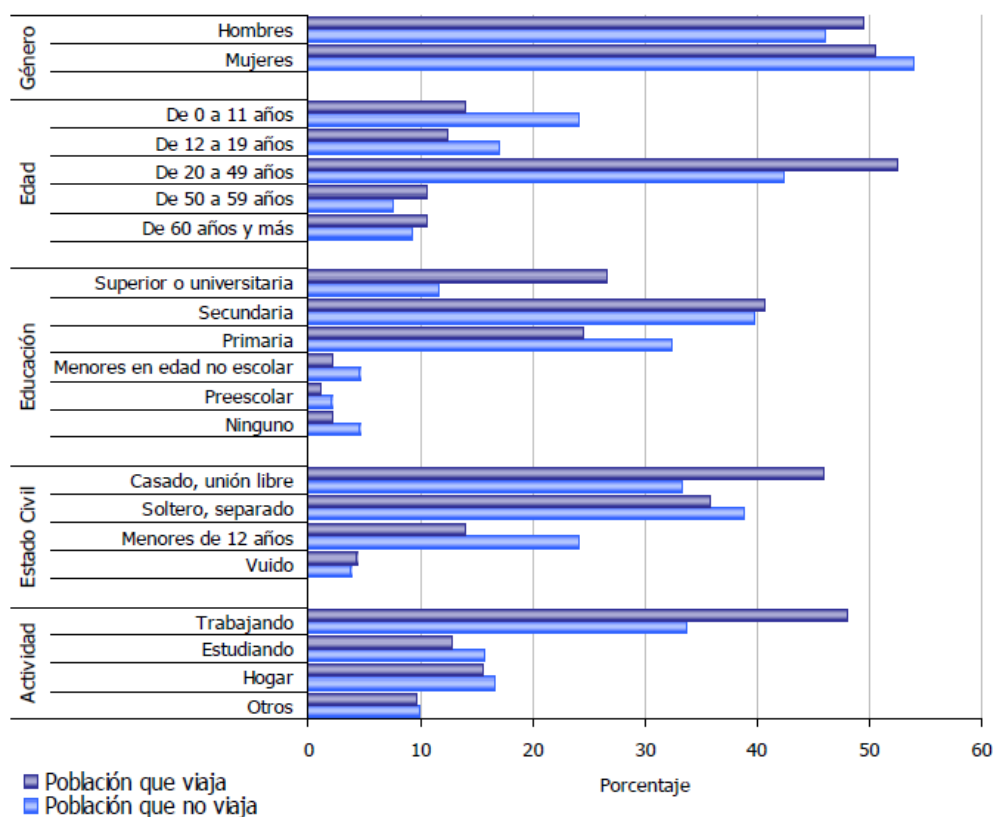
Fuente: Tomado de DANE (2007).

¹³⁹ Actualmente el DANE está realizando una nueva encuesta sobre turismo en Colombia.

La población colombiana que viaja se caracteriza por estar casi equilibrada entre mujeres y hombres (50,5% y 49,5%, respectivamente), por tener de 20 a 49 años (52,4%), un nivel educativo de secundaria o superior (67,3%), estar casado o en unión libre (45,8%) y por encontrarse trabajando (48,1%) (Ver 11).

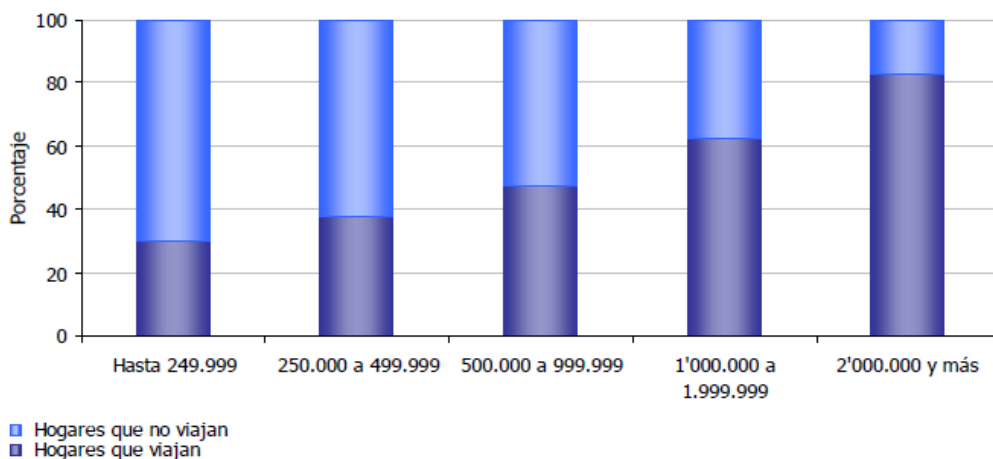
En cuanto a nivel de ingresos, las estadísticas muestran que entre mayor es el ingreso de los hogares, mayor es la proporción de los hogares que viajan. Solo 29,2% de los hogares con ingresos inferiores a \$250.000 viajó en el período de estudio; mientras que 82,7% de los hogares con ingresos superiores a \$2.000.000 viajó en igual período (ver Gráfico 12).

Gráfico 11. Distribución porcentual de la población que viaja y que no viaja según características sociodemográficas, agosto 2003



Fuente: Tomado de DANE (2007).

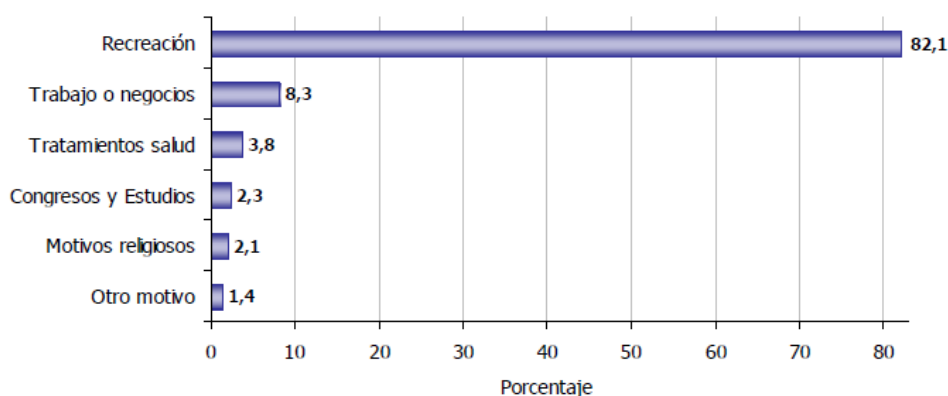
Gráfico 12. Distribución de los hogares que viajan y no viajan según ingreso, agosto 2003



Fuente: Tomado de DANE (2007).

El principal motivo de los viajes turísticos realizados por los hogares colombianos es la recreación, vacaciones y visitas a parientes o amigos, con una participación de 82,1%. Le siguen de lejos los viajes por trabajo o negocios (8,3%) (ver Gráfico 13). Es importante resaltar que 54,2% de los viajes realizados por los hogares tuvieron una duración de 1 a 3 noches, lo cual puede estar relacionado con el aprovechamiento de los puentes festivos. Esto marca una tendencia a viajar a destinos cercanos al lugar de residencia.

Gráfico 13. Distribución porcentual de los viajes de turismo por motivo principal de viaje, agosto 2003

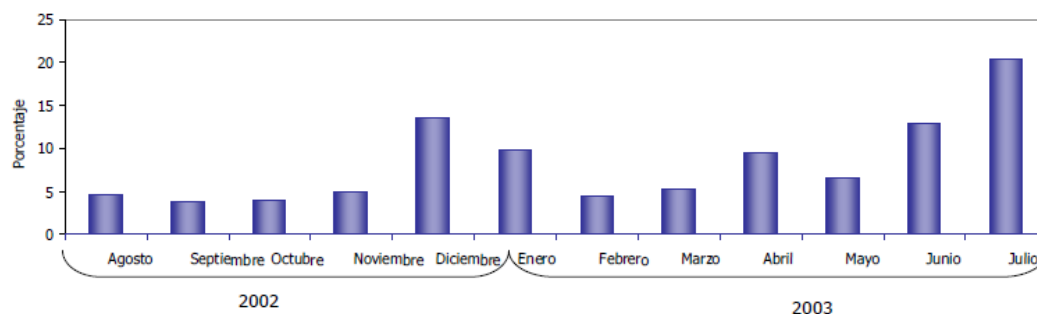


Fuente: Tomado de DANE (2007).

La indagación de las fechas de inicio del viaje evidencia su estacionalidad. Se identifican dos temporadas importantes de actividad turística: junio-

julio y diciembre-enero, que coinciden con las vacaciones escolares. También se observa un repunte en abril, por Semana Santa (ver Gráfico 14).

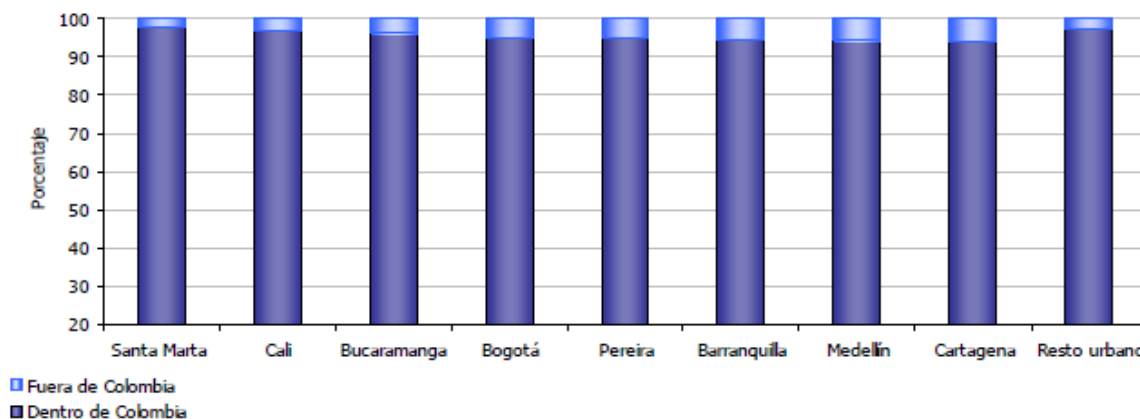
Gráfico 14. Mes de inicio del viaje de los hogares, agosto 2003



Fuente: Tomado de DANE (2007).

En cuanto a los destinos de los viajes de turismo de los hogares colombianos, se observó que 96,1% se realizaron dentro de Colombia y 3,9%, fuera del país (ver Gráfico 10).

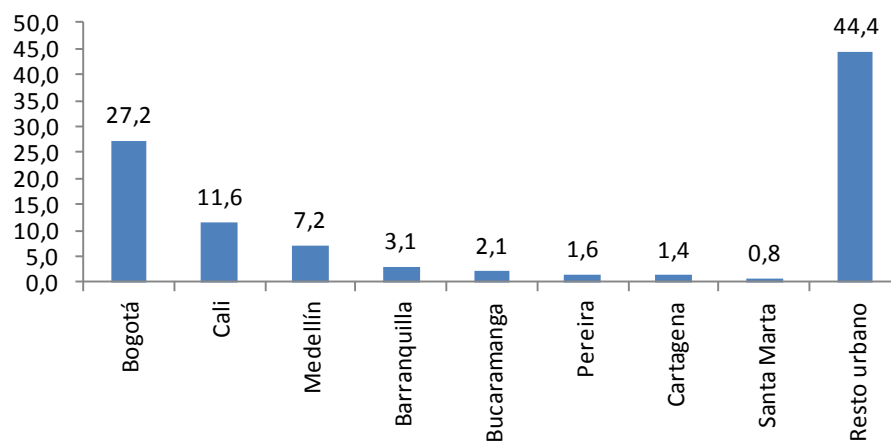
Gráfico 10 Distribución de los viajes de turismo dentro y fuera de Colombia, por ciudad de origen, agosto 2003



Fuente: Tomado de DANE (2007).

Se identifican Bogotá, Cali y Medellín como las principales ciudades de origen de los viajes de turismo realizados dentro de Colombia, gracias a que en estas ciudades hay una mayor concentración de población y de ingreso (ver Gráfico 16).

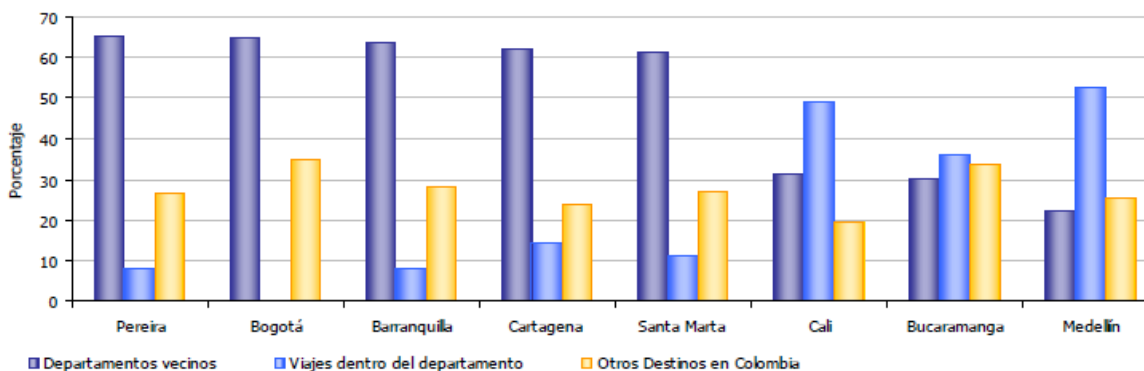
Gráfico 16. Distribución de los viajes de turismo dentro del país según ciudad de origen, agosto 2003



Fuente: Elaboración propia con base en estadísticas ETUR 2003, DANE.

De los viajes turísticos dentro de Colombia originados en las 8 principales ciudades, un 51% tienen como destino departamentos vecinos, un 29,3%, destinos apartados del departamento de origen y un 19,7%, destinos dentro del mismo departamento (ver Gráfico 17).

Gráfico 17. Distribución de los viajes de turismo dentro de Colombia por destinos principales, según las 8 principales ciudades de origen, agosto 2003



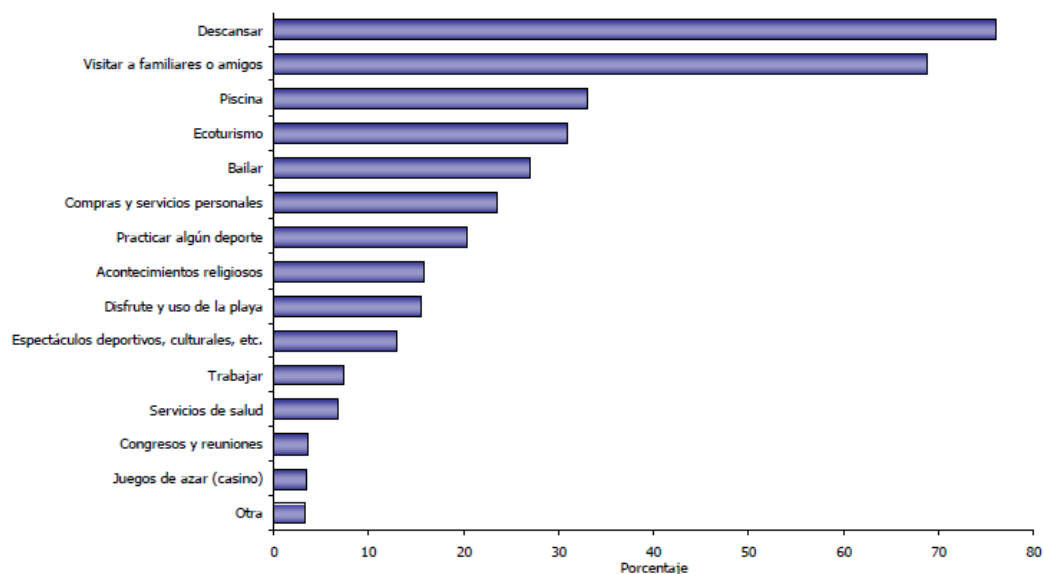
Fuente: Tomado de DANE (2007).

Respecto a las actividades que realizan los hogares en sus viajes, la ETUR destaca que, en su último viaje, 76% de los hogares descansó, 68,8% visitó amigos y familiares, 33% fue a piscina, 30,8% realizó ecoturismo, 27% fue a bailar, 23,5% realizó compras, 20,3% practicó algún deporte, 15,8% asistió a acontecimientos religiosos, 15,6% disfrutó la playa, 13% asistió a espectáculos deportivos o culturales, 7,3% trabajó, 6,7% utilizó

servicios de salud, 3,6% asistió a congresos y reuniones, 3,4% asistió a casinos y 3,2% realizó otras actividades diferentes (ver Gráfico 18).

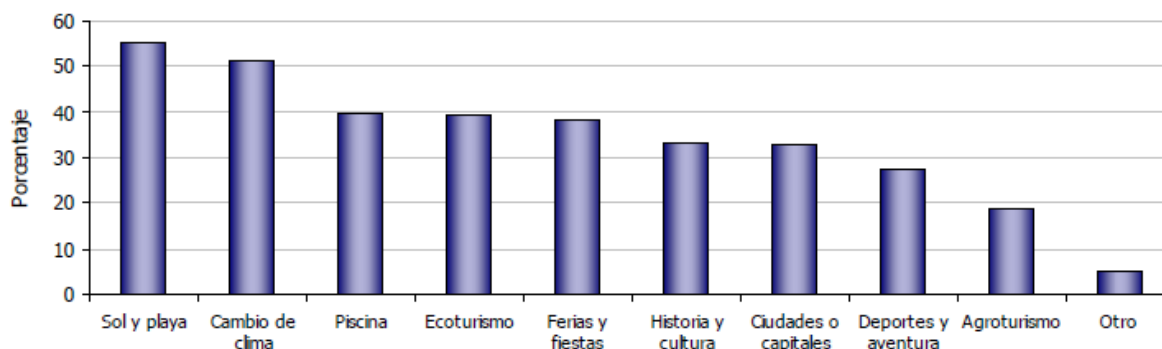
Finalmente, en cuanto a la preferencia por productos turísticos, la ETUR muestra que 55,5% de los hogares se inclina por sol y playa, 51,5% por cambio de clima, 39,4% por piscina, 39,2% por ecoturismo, 38,4% por ferias y fiestas, 33,2% por historia y cultura, 33% por ciudades o capitales, 27,5% por deportes y aventura, 18,7% por agroturismo y 4,9% por otro tipo de productos (ver Gráfico 19).

Gráfico 18. Actividades realizadas por los hogares en el último viaje de turismo, agosto 2003



Fuente: Tomado de DANE (2007).

Gráfico 19. Preferencias de los hogares urbanos acerca de los productos turísticos para viajar, agosto 2003



Fuente: Tomado de DANE (2007).

7.8. Capacidad de alojamiento turístico para atender la demanda potencial

Como ya se menciona en anteriores acápite, el alojamiento emplazado en el Parque Nacional Natural Cueva de Los Guacharos se constituye en la oferta de alojamiento turístico, lo que equivale a decir que las 40 camas instaladas conforman una capacidad instalada de 14.600 camas/año. Según los cálculos elaborados a partir del Estudio Características de Viaje de los Colombianos, el tamaño del mercado nacional que consume productos ecoturísticos y de aventura se estima en tres millones de turistas año con estancias promedio de dos noches y gasto desde \$65.000 hasta \$300.000 turista día de acuerdo a la capacidad de gasto. Se infiere entonces que con una ocupación del alojamiento en el PNN Cueva de Los Guacharos del 100% la participación del Parque en la demanda nacional no registraría ni siquiera el 1%.

La ocupación de 700 camas/año que reporta la Administración del Parque equivale al 5% de la capacidad instalada, vale decir entonces, que el esfuerzo se concentra en conquistar huéspedes para el 95% de la capacidad instalada, diseñando un mix de producto que combine con los Parques Arqueológicos de San Agustín, Alto de Las Piedras y Alto de Los Ídolos, así como con los atractivos turísticos del entorno de Acevedo.

8. SÍNTESIS DEL DIAGNÓSTICO

Auscultada la información secundaria existente sobre el municipio de Acevedo, se infiere que el municipio de Acevedo se perfila como un destino turístico soportado en el desarrollo de productos turísticos especializados en actividades de contacto con la naturaleza y eventos.

En materia de actividades de contacto con la naturaleza, Acevedo debe aprovechar su especial condición de albergar en su seno al Parque Nacional Natural Cueva de Los Guacharos para diseñar rutas que permitan la movilidad de los turistas en forma de circuito que integre al Parque con los cascos urbanos de los municipios de Acevedo y Palestina. De igual manera, se debe promover el Parque Nacional Natural Cueva de Los

Guacharos como una extensión de la visita a los parques arqueológicos San Agustín, Alto de Los Ídolos y Alto de Las Piedras.

Acevedo debe enfocarse en la organización de eventos académicos, deportivos y de aventura que se apoyen en la riqueza natural del Macizo Colombiano, en la visita a los escenarios y hábitat del Parque Nacional Natural Cueva de Los Guacharos, incluida la observación y estudio de dichas aves y en general de los elementos bióticos y endémicos de su área de influencia.

Como se advierte en el diagnóstico, la declaratoria de Parque Nacional Natural Cueva de Los Guacharos en jurisdicción del municipio de Acevedo no se ha aprovechado para la construcción de productos turísticos especializados en actividades de contacto con la naturaleza que lo promueva como Destino Turístico, entre otras, por las siguientes razones:

- 1. Débil institucionalidad:** no se identifica al interior de la Administración Municipal de Acevedo la existencia de un profesional formado en la administración turística o con el conocimiento específico en la gestión pública del turismo; en consecuencia se hace necesario la creación de la Dirección Municipal de Turismo, orientado por un profesional idóneo que posea el conocimiento específico de la Gestión Pública del Turismo. Oficina que deberá conformar un interlocutor, como por ejemplo, Comité Municipal de Turismo que coadyuve a implementar el plan municipal sectorial de turismo.
- 2. Infraestructura:** resulta evidente que la malla vial que conecta al municipio de Acevedo con Pitalito, Palestina, San Adolfo, Suaza se encuentra en mal estado, malla que requiere rectificación y pavimentación con el propósito de brindarle confortabilidad y seguridad al turista. Adicionalmente se debe diseñar un sendero al interior del Parque que le permita al visitante ingresar por Acevedo y salir por Palestina o viceversa. Resulta de capital importancia diseñar el mapa de señalización turística que le permita al turista movilizarse de manera segura por la malla vial que conecta al Parque Nacional Natural Cueva de Los Guacharos con los municipios de Acevedo, Palestina y Pitalito.

3. Formación del Talento Humano: Acevedo no se ha articulado a la formación del talento humano en turismo en los diferentes eslabones de la educación turística: básica primaria, secundaria, técnica, tecnológica y profesional. Se recomienda articular al menos una Institución Educativa al programa Colegios Amigos del Turismo, programa institucional del Ministerio de Comercio, Industria y Turismo. De igual manera celebrar convenios de movilidad entre las instituciones educativas locales con las universidades que desarrollan formación profesional y tecnológica en turismo en el departamento del Huila con el propósito de facilitar del talento humano local en los temas especializados en turismo.

4. Desarrollo Empresarial: la prestación de servicios turísticos en Acevedo es precaria. En alojamiento la oferta está pensada para atender a los usuarios regionales que visitan la municipalidad con el propósito de realizar negocios; los restaurantes elaboran menús residenciales, pensados para atender a los residentes en la localidad y materia de facilidades como la Guianza y la Agencia Operadora Local no se evidencia su existencia de manera formal, esto es, inscritos en el Registro Nacional de Turismo.

Para mitigar el tema de alojamiento, se recomienda impulsar un programa de caracterización, adecuación y cualificación de alojamientos rurales en las Fincas Cafeteras que les permita acceder al programa de Haciendas de Bienestar del Programa de Transformación Productiva del Ministerio de Comercio, Industria y Turismo con el propósito de articularlas a la oferta nacional exportable que soporte como se ha dicho la visita al Parque Nacional Natural Cueva de Los Guacharos y los Parques Arqueológicos San Agustín, Alto de Los Ídolos y Alto de Las Piedras.

A los prestadores de servicios de alimentos, esto es, los restauranteros deben ser objeto de capacitación en la elaboración de Menú Turístico, cuatro opciones básicas que incluye entrada, plato fuerte, bebida, postre, café y agua, menús aceptados por los turoperadores del mundo por su capacidad de agilizar el servicio y optimizar el tiempo de estancia en el restaurante. La Guianza es una formación que ofertan las instituciones educativas del nivel superior

y el SENA, formar un profesional en Guianza Turística demanda seis semestres de estudio, proceso para el cual se requiere iniciar acercamientos con el SENA que permitan el desarrollo de este programa, de no ser posible su implementación se recomienda formar Orientadores Turísticos especializados en actividades de contacto con la naturaleza.

La ausencia de una agencia de viajes tipo operador local es una severa limitante para los propósitos de comercializar al municipio de Acevedo como destino turístico, se recomienda iniciar o fortalecer emprendimientos que apunten a formar este tipo de facilidades que hacen posible que las agencias tipo VT vendan el destino en los mercados emisores generando turistas para el Parque Nacional Natural Cueva de Los Guacharos y su área de influencia, entendida esta, como la conformada por los Parques Arqueológicos de San Agustín, Alto de Los Ídolos y Alto de Las Piedras.

5. Innovación y Desarrollo: Como ejercicio del componente de innovación y desarrollo la Alcaldía de Acevedo debe animar el estudio técnico, histórico y biótico del Camino Andakí con el doble propósito de recuperar la memoria oral sobre este tema tan importante para la sociedad aceveduna, y la formación de un nuevo atractivo turístico que complemente la oferta local e incremente la estancia del turista en la zona, aumentando el gasto del turista y generando nuevas dinámicas económicas que benefician a la población local.

9. PLAN SECTORIAL DE TURISMO MUNICIPIO DE ACEVEDO

El Plan Sectorial de Turismo de Acevedo es un documento de construcción colectiva que perfila soluciones a las necesidades y requerimientos identificadas como limitantes a su desarrollo y que una vez solucionadas le permitirán constituirse en un destino turístico especializado en actividades de naturaleza.

9.1. Misión Institucional

La Administración Municipal de Acevedo será un facilitador del desarrollo turístico, gestionando la construcción y dotación de infraestructura,

escenario e institucionalidad, de igual manera apoyando a los empresarios y comunidades en la maduración de sus emprendimientos turísticos.

9.2. Visión 2025

Acevedo en el 2025 se convertirá en un destino turístico especializado en actividades de Ecoaventura perfilado para un mercado selectivo de origen nacional e internacional.

9.3. Objetivo General

Incorporar el turismo como una actividad económica al desarrollo socioeconómico y ambiental de Acevedo diversificando sus fuentes de generación de ingresos y contribuyendo al mejoramiento de la calidad de sus comunidades.

9.4. Objetivos Específicos

- 1) Desarrollar la Ecoaventura como un aprovechamiento del PNN Cueva de Los Guacharos
- 2) Recuperar su acervo histórico
- 3) Crear eventos corporativos con base en biótica
- 4) Reconquistar su posición como centro de Misiones Religiosas

9.5. Metas

La meta se estima en 51.100 turistas/año con estancia promedio de dos días y gasto diario promedio de \$100.000 turista día.

Para obtener la cifra de 51.100 turistas, se tomo como base la disponibilidad de camas instaladas en el Centro de Visitante ubicado en el Parque Nacional Natural Cueva de Los Guacharos que es de cuarenta camas/día. Se propone adecuar cien camas/día en alojamientos rurales.

TIPOLOGIA DEL ALOJAMIENTO	CAMAS/DÍA	CAMAS/AÑO
PPN CUEVA GUACHAROS	40	14.600
ALOJAMIENTO RURALES	100	36.500
TOTAL	140	51.100

En materia de ingresos el 100% de ocupación de la capacidad de alojamiento turístico instalado en Acevedo le generaría a la comunidad un ingreso de diez mil doscientos (\$10.200.000.000) millones de pesos/año.

9.6. Lineamientos Estratégicos

Siguiendo los lineamientos establecidos en la metodología desarrollada por el Departamento Nacional de Planeación para la construcción de Apuestas Productivas en el marco de las Agendas Internas de Productividad y Competitividad se trabajaran los siguientes lineamientos estratégicos:

1) Infraestructura y Servicios Públicos

En el lineamiento de Infraestructura y Servicios Públicos se hace referencia a los desarrollos en los diferentes medios de conectividad entre Acevedo como destino turístico y los mercados emisores, esto es, vías terrestres, fluviales, aéreas e internet; los servicios públicos domiciliarios: acueducto, alcantarillado, gas y electricidad; señalización turística como soporte para orientar al turista en el destino.

2) Innovación y Desarrollo

Este lineamiento trae consigo la investigación tanto científica como aplicada, cuyos resultados permiten enriquecer el conocimiento para cualificar al municipio de Acevedo como destino turístico, como también, para optimizar procesos productivos de los diferentes actores de la cadena de servucción.

3) Ordenamiento Territorial y Medio Ambiente

El Ordenamiento Territorial y Medio Ambiente hace referencia a la creación de los instrumentos técnicos para que el turismo como una actividad económica sea incorporado en el Esquema de Ordenamiento Territorial, garantizando la funcionabilidad y sostenibilidad de la actividad.

4) Formación del Talento Humano y Cultura

Este lineamiento considera la formación de la cultura turística en la comunidad aceveduna para que se desempeñen como excelentes anfitriones, de igual manera considera la formación de jóvenes en las actividades productivas del turismo y la capacitación del talento humano

que actualmente se desempeña en la operación de las empresas prestadoras de servicios turísticos.

5) Desarrollo Institucional

El lineamiento de Desarrollo Institucional perfila las acciones que la administración municipal de Acevedo deberá desarrollar para orientar correctamente el desarrollo turístico del municipio, e implementar el plan sectorial que se ha construido.

6) Desarrollo Empresarial

Este lineamiento perfila los emprendimientos que se deben desarrollar en Acevedo que le permitan asumir el rol de Destino Turístico con operadores y prestadores de servicios turísticos articulados a los mercados emisores.

9.7. Programas

Para cada uno de los lineamientos se propone un programa que aglutine los proyectos y acciones que permitan darle respuesta a la necesidad o requerimiento planteado.

1) Acevedo destino turístico competitivo

El programa Acevedo Destino Turístico Competitivo recoge los proyectos de infraestructura y servicios públicos que le van a permitir al turista acceder desde los mercados emisores a los atractivos turísticos de su entorno en condiciones de confortabilidad y seguridad, de forma tal que el turista se convierta en un promotor turístico de Acevedo en su lugar de residencia.

2) Construyendo escenarios para el turismo

Este programa apunta a fundamentar el desarrollo turístico de Acevedo en el conocimiento consciente del significado y valor del patrimonio natural y cultural como insumo básico para la elaboración de productos turísticos y guiones que le permitan al Guía Local estructurar parlamentos con información cierta y confiable para orientar al turista durante su estancia en Acevedo.

3) Acevedo un destino sostenible

La construcción de destinos turísticos sostenibles y competitivos demanda lineamientos claros que orienten al inversionista y a la comunidad sobre intervenciones paisajísticas, la construcción de equipamientos, infraestructura y planta turística, razón por la cual, este programa perfila acciones para incorporar el turismo como actividad económica en el Esquema de Ordenamiento Territorial.

4) Acevedo un buen anfitrión

Este programa recoge los proyectos perfilados para formar la cultura turística en la comunidad aceveduna, de forma tal que el turista se sienta acogido, seguro, bien atendido y reciba servicios turísticos de calidad a precios que le resulten favorables.

5) Acevedo un facilitador para el desarrollo turístico

El programa de la referencia orienta a la administración municipal de Acevedo sobre los órganos que debe crear a su interior para facilitar su desarrollo turístico en armonía con el sentir de la comunidad y los empresarios prestadores de servicios turísticos.

6) Empresarios competitivos

Este programa identifica el tipo de prestadores de servicios que se deben crear en Acevedo para garantizar la operación turística a los comercializadores que venden su producto turístico en los mercados emisores.

9.8. Proyectos

El acápite de proyectos se perfila la denominación, el objetivo y las acciones a desarrollar, en suma, los programas han identificado catorce proyectos.

9.8.1. Conectividad

Denominación: Acevedo conectado a la Troncal del Magdalena

Objetivo: Articular los atractivos turísticos del municipio de Acevedo a la vía Troncal del Magdalena que le permite acceder a los mercados emisores

y a los aeropuertos Contador de Pitalito y Benito Salas de Neiva, aeropuertos que se enlazan a los aeropuertos internacionales El Dorado de Bogotá y Alfonso Bonilla Aragón de la ciudad de Cali.

Acciones:

- Rectificación y pavimentación de 81 kilómetros de vía que comunican al municipio de Acevedo con Palestina y Suaza.
- Mantenimiento de la vía Acevedo – Pitalito
- Diseño y Construcción de un sendero interno en el PNN Cueva de Los Guacharos que permita la movilidad a los turistas ingresando por Acevedo y saliendo por Palestina o viceversa.

9.8.2. Servicios Públicos

Denominación: Acevedo Destino Turístico Confortable

Objetivo: suministrar al turista servicios de agua potable, energía eléctrica, telefonía celular e internet, así como salud de calidad y adicionalmente a la comunidad y prestadores de servicios turísticos el servicio de alcantarillado y gas que permita la funcionalidad de los establecimientos comerciales.

Acciones:

- Optimización de los servicios públicos domiciliarios

9.8.3. Señalización Turística

Denominación: Señalización Turística

Objetivo: Orientar al turista con información cierta y segura su movilización desde los municipios de Pitalito, Palestina, Suaza y Garzón.

Acciones:

- Diseño e implantación de 100 señales de orientación al turista el circuito Acevedo - Pitalito - Palestina - Acevedo y la vía Garzón-Suaza - Acevedo

9.8.4. Investigación Aplicada

Denominación: Acevedo escenario Ecoturísticos

Objetivo: Estructurar el conocimiento del significado y valor del patrimonio natural y cultural del entorno de Acevedo con el propósito de diseñar productos Ecoturísticos y guiones turísticos que permitan brindar al turista información cierta, segura y confiable que le permita enriquecer el conocimiento sobre los aspectos bióticos, históricos y folclóricos de la comunidad aceveduna.

Acciones:

- Recuperación de la memoria oral del Camino Andaky
- Recuperación de la memoria oral de la comercialización de la quina y el caucho
- Recuperación de la memoria oral de las Misiones Católicas
- Documentación científica de los petroglifos de Tijiña
- Recuperación de la memoria oral gastronómica y diseño del Menú Turístico
- Diseño del producto Ecoaventura

9.8.5. Ordenamiento Territorial y Medio Ambiente

Denominación: Acevedo Destino Turístico Sostenible

Objetivo: crear los instrumentos normativos que permitan la incorporación del turismo como una actividad económica en el Esquema de Ordenamiento Territorial de Acevedo que determine los lineamientos para la construcción de infraestructura, equipamientos y planta turística en armonía con la Política Nacional de Ecoturismo y el desarrollo de productos turísticos de talla mundial.

Acciones:

- Incorporación del Turismo en el EOT
- Implementación de la Política Nacional de Ecoturismo

9.8.6. Formación de la Cultura Turística

Denominación: Colegios Amigos del Turismo

Objetivo: implementar la metodología Colegios Amigos del Turismo en una Institución Educativa del municipio de Acevedo que incorpore el conocimiento del turismo en el plan educativo institucional PEI, e institucionalice la Orientación al Turista como una opción para la prestación del servicio social obligatorio de los estudiantes para acceder al título de bachiller.

Acciones:

- Implementación de la metodología Colegios Amigos del Turismo
- Implementación del Servicio Social en Turismo

9.8.7. Formación Profesional

Denominación: Cualificación del Talento Humano

Objetivo: Formar profesionales en el nivel tecnológico para el diseño y operación de destinos y productos Ecoturísticos y en la formación tecnológica de Guías de Turismo en armonía con los lineamientos de la Ley 1558 de 2012.

Acciones:

- Gestionar la celebración de un convenio con Institución de Educación Superior para formar Tecnólogos en Ecoaventura.
- Gestionar la celebración de un convenio con Institución de Educación Superior para formar Guías de Turismo

9.8.8. Capacitación

Denominación: Desarrollar Competencias Laborales en la Prestación de Servicios Turísticos

Objetivo: Cualificar a los empleados que actualmente están vinculados a la prestación de servicios turísticos y que se prospecten para esta actividad en el Servicio al Turista que visita los atractivos turísticos del municipio de Acevedo.

Acciones:

- Realizar cursos de capacitación en Auxiliares de habitación
- Realizar curso de capacitación en Recepcionista hotelero
- Realizar curso de capacitación en Auxiliares de Mesa y Bar
- Realizar cursos de capacitación en Cocinero y Parrillero
- Realizar curso de capacitación en Gerencia del Servicio Turístico
- Realizar curso de capacitación en Diseño de Artesanías
- Realizar curso de capacitación en Técnicas de comercialización de productos turísticos
- Realizar curso de capacitación en Técnicas de promoción de productos turísticos

9.8.9. Autoridades del Turismo

Denominación: Institucionalidad Turística de Acevedo

Objetivo: Crear la institucionalidad turística del municipio de Acevedo con el propósito de aunar esfuerzos entre el sector público con el privado de convertir al municipio de Acevedo en Destino Turístico especializado en actividades de ecoaventura.

Acciones

- Crear la Oficina Municipal de Turismo
- Institucionalizar la Policía de Turismo
- Capacitar a las autoridades del Turismo en Gestión Pública del Turismo
- Crear el Comité Municipal de Turismo
- Instituir un organismo de Socorro

9.8.10. Emprendimiento

Denominación: Formación de Empresarios Turísticos Competitivos

Objetivo: Formar empresarios prestadores de servicios turísticos que faciliten la operación de productos de ecoaventura en el municipio de Acevedo en armonía con los planes, programas y paquetes turísticos comercializados en los mercados emisores.

Acciones:

- Apoyar la creación de una Agencia Operadora de Turismo Local
- Estimular la organización de Alojamientos Rurales

9.8.11. Comercialización

Denominación: Comercialización de los productos turísticos de Acevedo

Objetivo: gestionar y facilitar la participación de los Operadores Turísticos de Acevedo en los eventos de comercialización que se organicen en los mercados emisores de turismo para Acevedo.

Acciones:

- Negociar con Agencias de Viaje Mayoristas la comercialización de los paquetes turísticos de Acevedo
- Participar en Ferias y Misiones Comerciales especializadas en turismo
- Organizar viajes de familiarización con agencias de viajes especializadas en ecoaventura

9.8.12. Promoción

Denominación: Diseño de una campaña de promoción turística para Acevedo

Objetivo: comunicar al mundo la existencia de Acevedo como Destino Turístico especializado en Ecoaventura y las facilidades para vivenciar las actividades de contacto con la naturaleza propuestas para operar en el Destino.

Acciones:

- Diseñar una campaña de promoción turística

9.9. Tiempo de ejecución

PROYECTOS	AÑOS											
	1	2	3	4	5	6	7	8	9	10	11	12
Conectividad												
Servicios Públicos												
Señalización Turística												
Investigación Aplicada												
Ordenamiento Territorial												
Medio Ambiente												
Formación de la cultura turística												
Formación Profesional												
Capacitación												
Autoridades del Turismo												
Entidades de Soporte Institucional												
Emprendimientos												
Comercialización												
Promoción Turística												

9.10. Presupuesto y Fuentes de Financiación

PLAN SECTORIAL DE TURISMO DE ACEVEDO			
PRESUPUESTO DE PROYECTOS Y ACCIONES - FUENTES DE FINANCIACIÓN			
PROYECTO	ACCION	PRESUPUESTO Millones	FUENTES DE FINANCIACIÓN
Conectividad	Rectificación y pavimentación de la vía Palestina - Acevedo	57.000	Municipio de Acevedo, Gobernación del Huila, Invias
	Rectificación y pavimentación de la vía Suaza - Acevedo	24.300	Municipio de Acevedo, Gobernación del Huila, Invias
	Mantenimiento de la vía Acevedo - Pitalito	13.000	Municipio de Acevedo, Gobernación del Huila, Invias
	Diseño y construcción del sendero interno PNN Cueva de Los Guacharos La Mensura - san Adolfo	200	Municipio de Acevedo, Gobernación del Huila, Invias, PNN Cueva de Los Guacharos
Servicios públicos	Optimización de los servicios públicos domiciliarios	500	Municipio de Acevedo, Aguas del Huila, Electricadora del Huila, operadores de telefonía
Señalización Turística	Diseño e implantación de la señalización turística del circuito Pitalito - Palestina - Acevedo - Suaza - Garzón	300	Municipio de Acevedo, Gobernación del Huila, FONTUR
Investigación aplicada	Recuperación de la memoria oral del Camino Andaky	30	Municipio de Acevedo, Gobernación del Huila, Ministerio de Cultura, FONTUR
	Recuperación de la memoria oral de la comercialización de la quina y el caucho	30	Municipio de Acevedo, Gobernación del Huila, Ministerio de Cultura, FONTUR
	Recuperación de la memoria oral	30	Municipio de Acevedo, Gobernación del

	de las Misiones Católicas		Huila, Diócesis de Garzón, Ministerio de Cultura, FONTUR
	Documentación científica de los petroglifos de Tijiña	60	Municipio de Acevedo, Gobernación del Huila, Ministerio de Cultura, FONTUR
	Recuperación de la memoria oral gastronómica y diseño del Menú Turístico	30	Municipio de Acevedo, Gobernación del Huila, Ministerio de Cultura, FONTUR
	Diseño del producto Ecoaventura	50	Municipio de Acevedo, Gobernación del Huila, FONTUR
Ordenamiento Territorial	Incorporación del Turismo en el EOT	10	Municipio de Acevedo
Medio Ambiente	Implementación de la Política Nacional de Ecoturismo	50	Municipio de Acevedo, Policía Nacional
Formación de la Cultura Turística	Implementación de la metodología Colegios Amigos del Turismo	25	Municipio de Acevedo, Gobernación del Huila, Ministerio de Comercio, Industriay Turismo, Institución Educativa Local
	Implementación del Servicio Social en Turismo	12	Municipio de Acevedo, Institución Educativa Local
Formación Profesional	Convenio con Institución de Educación Superior para formar Tecnólogos en Ecoturismo	45	Municipio de Acevedo, Escuela Tecnológica Jesús Oviedo
	Convenio con Institución de Educación Superior para formar Guías de Turismo	30	Municipio de Acevedo - SENA
Capacitación	Auxiliares de habitación	20	Municipio de Acevedo - SENA
	Recepcionistas hoteleros	20	Municipio de Acevedo - SENA
	Auxiliares de Mesa y Bar	20	Municipio de Acevedo - SENA
	Cocineros y Parrilleros	20	Municipio de Acevedo - SENA
	Gerencia del Servicio Turístico	5	Municipio de Acevedo, CCN
	Diseño de Artesanías	5	Municipio de Acevedo, Artesanías de Colombia
	Técnicas de comercialización de productos turísticos	5	Municipio de Acevedo, Escuela Tecnológica Jesús Oviedo
	Técnicas de promoción de productos turísticos	5	Municipio de Acevedo, Escuela Tecnológica Jesús Oviedo
Autoridades del Turismo	Crear la Oficina Municipal de Turismo	144	Municipio de Acevedo
	Institucionalizar la Policía de Turismo	20	Municipio de Acevedo, Policía Nacional
	Capacitar a las autoridades del Turismo en Gestión Pública del Turismo	10	Municipio de Acevedo, CCN
Entidades de Soporte Institucional	Crear el Comité Municipal de Turismo	2	Municipio de Acevedo
	Instituir un organismo de Socorro	10	Municipio de Acevedo
Emprendimientos	Apoyar la creación de una Agencia Operadora de Turismo Local	5	Municipio de Acevedo, CCN
	Estimular la organización de Alojamientos Rurales	45	Municipio de Acevedo, CCN, Comité Departamental de Cafeteros
Comercialización	Negociar con Agencias de Viaje Mayoristas la comercialización de los paquetes turísticos de Acevedo	15	Municipio de Acevedo, CCN, FONTUR, Proexport
	Participar en Ferias y Misiones Comerciales especializadas en turismo	50	Municipio de Acevedo, CCN, FONTUR, Proexport
	Organizar viajes de familiarización con agencias de viajes especializadas en ecoaventura	100	Municipio de Acevedo, CCN, FONTUR, Proexport
Promoción	Diseñar una campaña de promoción turística	200	Municipio de Acevedo, CCN, FONTUR
TOTAL		96.403	

PLAN SECTORIAL DE TURISMO – MUNICIPIO DE ACEVEDO

Bibliografía

ANUARIO ESTADÍSTICO DEL HUILA. 1988. Neiva. Departamento Administrativo de Planeación, 1989.

APORTES. No.22. Historia oral. Bogotá. Dimensión Educativa. 1986. 100 p.

CARDOSO, Ciro F. S. Introducción al trabajo de la Investigación Histórica. 3 ed. Barcelona. Crítica. 1985. 218p.

y PÉREZ BRIGNOLI, Héctor. Historia Económica Latina. 2 ed. Barcelona. Crítica. 1981. 2 v. 240 p.

Los métodos de 3.a Historia. México. Grijalbo- 15B3. .439 p.

HALPERIN DONGHI, Tulio. Historia Contemporánea de América Latina. 10 ed. México. Alianza, 1983. 548 p.

KALMANOVITZ, Salomón. Economía y Nación. Una breve historia de Colombia. 2 ed. Bogotá, Siglo XXI, 1986. 559 p.

NUEVA HISTORIA DE COLOMBIA. Bogotá, Planeta, 1989.

REVISTA HUILA. Neiva. Academia Huilense de Historia. Irregular.

SALAS VARGAS, Reynel. La Guerra con el Perú. Concepción y Participación Popular en el Huila. Pontificia Universidad Javeriana. Bogotá, 1988.

VARGAS MOTTA, Gilberto. Monografía Histórica de Acevedo. Apuntes sobre los Andakí alrededor de la historia de San Francisco Javier de la Ceja de los Andakí. Neiva. Imprenta Departamental. 1962. 221p.

VILAR, Pierre. Iniciación al Vocabulario Histórico. 4 ed. Barcelona. Crítica. 1982. 315 p.

Ley 300 de 1996

Ley 1101 de 2006

Ley 1558 de 2012

Política Nacional de Turismo

Política de Ecoturismo

Plan Sectorial de Turismo del Huila